



Version web

Ville de Saint-Denis-de-Vaux

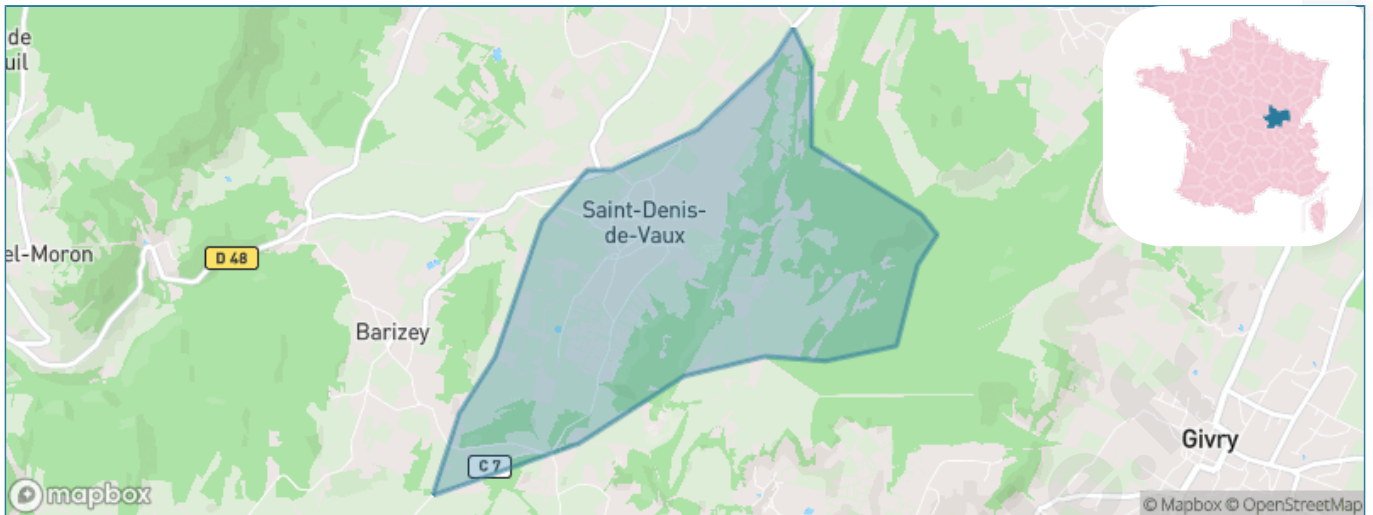
Présenté par

BIEN dans ma **VILLE** 

Sommaire

Situation géographique	3
Statistiques sur la population	4
Evolution du nombre d'habitants	4
Tranche d'âge	5
0-14 ans	5
15-29 ans	5
30-44 ans	5
45-59 ans	5
60-74 ans	5
75-89 ans	5
90 ans et +	5
Activité professionnelle	5
Agriculteurs	5
Artisans, Commerçants	5
Cadres et sup.	5
Professions intermédiaires	5
Employé	5
Ouvrier	5
Retraité	5
Autres	5
Niveau de diplôme	6
Sans diplôme ou CEP	6
Brevet, BEPC, DNB	6
CAP-BEP ou équivalent	6
BAC ou équivalent	6
BAC+2	6
BAC+3 ou +4	6
BAC+5 ou plus	6
Composition des ménages	6
Couple sans enfant	6
Couple avec enfant(s)	6
Famille monoparentale	6
Colocation / Autre	6
Personnes seules	6
Profils électoraux	7
Premier tour	7
Sécurité	8
Evolution du nombre d'infractions	8
Pour comparer	9
Services à la population	10
Commerce	10
Éducation	10
Villes autour de Saint-Denis-de-Vaux	12

Situation géographique



i Informations clés

- **Région** : Bourgogne-Franche-Comté
- **Département** : Saône-et-Loire
- **Code postal** : 71640
- **Superficie** : 3 km²

RÉGION
BOURGOGNE
FRANCHE
COMTE



Statistiques sur la population



Nombre d'habitants

275



Age moyen

43 ans



Pop active

50.5%



Taux chômage

2.3%



Pop densité

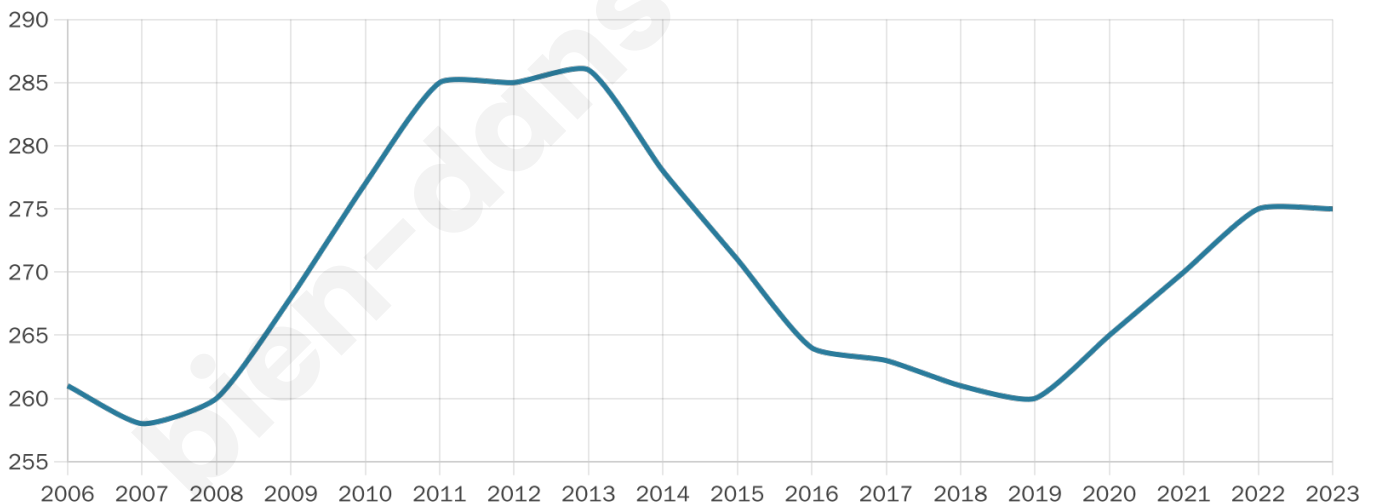
92 h/km²



Revenu moyen

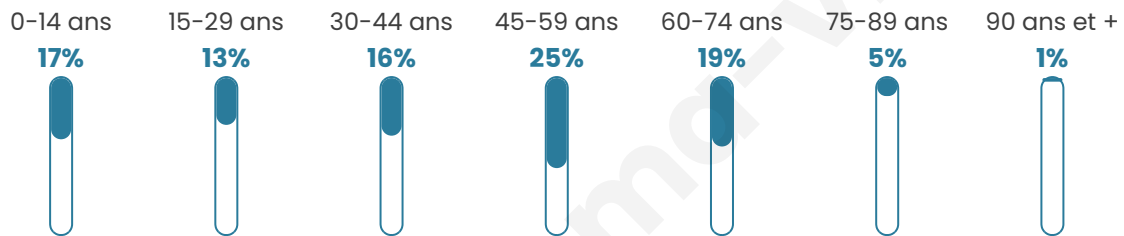
27 740 €/an

Evolution du nombre d'habitants

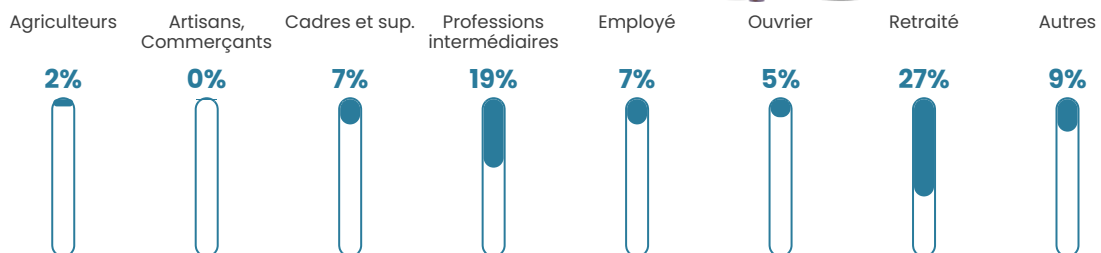


Sources : Institut national de la statistique et des études économiques (insee) selon Les dernières parutions officielles de 2024 portant sur les années 2020, 2021 et 2022.


Tranche d'âge




Activité professionnelle



Niveau de diplôme















Composition des ménages



Profils électoraux

Premier tour

	Emmanuel MACRON	35.45 %
	Marine LE PEN	29.10 %
	Jean-Luc MÉLENCHON	12.70 %
	Éric ZEMMOUR	5.29 %
	Valérie PÉCRESSÉ	5.29 %
	Yannick JADOT	4.76 %
	Jean LASSALLE	2.65 %
	Fabien ROUSSEL	1.59 %
	Philippe POUTOU	1.59 %
	Nicolas DUPONT-AIGNAN	1.06 %
	Anne HIDALGO	0.53 %
	Nathalie ARTHAUD	0.00 %



253 inscrits

Participation : 76.28%

Votes blancs : 0.00%

Votes nuls : 2.07%

Second tour

	Emmanuel MACRON	60 %
	Marine LE PEN	40 %

254 inscrits

Participation : 76.77%

Votes blancs : 6.67%

Votes nuls : 1.03%

Sécurité



Agressions physiques / sexuelles

0



Cambriolages

0



Vols / dégradations

0



Stupéfiants

0

Evolution du nombre d'infractions



Pour comparer

(en proportion du nombre d'habitants)



Sources : Bases statistiques communale, départementale et régionale de la délinquance enregistrée par la police et la gendarmerie nationales selon les dernières parutions officielles de 2025 portant sur l'année 2024 ([data.gouv](https://data.gouv.fr)).

Agressions physiques / sexuelles : Violences sexuelles, coups et blessures volontaires intrafamiliaux, coups et blessures volontaires, autres coups, blessures volontaires et vols violents sans arme.

Cambriolages : Cambriolages de logements.

Vols : Vols avec armes, vols d'accessoires sur véhicules, vols dans les véhicules, vols de véhicules, vols sans violence contre des personnes, destructions, dégradations volontaires et escroqueries.

Stupéfiants : Trafic de stupéfiants dont (AFD) et usage de stupéfiants.

Services à la population



Commerce

Hypermarché	X Chalon-sur-Saône 11km
Supermarché	X Givry 4km
Superette	X Saint-Désert 5km
Boulangerie	X Saint-Jean-de-Vaux 1km
Boucherie	X Givry 4km
Restaurant	X Mellecey 2km
Garage	X Givry 3km
Station-service	X Givry 4km
Banque	X Givry 4km
La poste	X Dracy-le-Fort 7km
Coiffeur	X Mellecey 4km
Tabac	X Saint-Léger-sur-Dheune 7km
Bars / discothèque	X Saint-Jean-de-Vaux 1km
Bibliothèque	X Saint-Désert 5km
Cinéma	X Chalon-sur-Saône 12km
Vétérinaire	X Barizey 1km



Santé

Pharmacie	X Givry 4km
Hôpital	X Chalon-sur-Saône 11km
Laboratoire d'analyses médicales	X Chalon-sur-Saône 10km
Etablissement pour handicapé	X Givry 4km
EHPA	X Mellecey 2km
Médecin	X Mellecey 2km
Dentiste	X Givry 4km
Chirurgien	X Dracy-le-Fort 6km
Dermatologue	X Saint-Rémy 10km
Anesthésiste	X Dracy-le-Fort 6km
Gastro-entérologue	X Chalon-sur-Saône 11km
Gynécologue	X Châtenoy-le-Royal 9km
Cancérologue	X Chalon-sur-Saône 12km
Neurologue	X Dracy-le-Fort 6km
Ophthalmologue	X Chalon-sur-Saône 11km
ORL	X Châtenoy-le-Royal 9km
Cardiologue	X Chalon-sur-Saône 11km
Pédiatre	X Lux 13km
Pneumologue	X Chalon-sur-Saône 11km
Psychologue	X Saint-Désert 5km
Radiologue	X Dracy-le-Fort 6km
Rhumatologue	X Chalon-sur-Saône 12km
Sage-femme	X Fontaines 8km



Éducation

Crèche	X Mellecey 3km
Ecole maternelle Public	X Givry 4km
Ecole maternelle Privé	X Lyon 115km
Ecole primaire Public	X Saint-Jean-de-Vaux 0km
Ecole primaire Privé	X Givry 4km
Collège Public	X Givry 4km
Collège Privé	X Givry 4km
Lycée Public	X Fontaines 9km
Lycée Privé	X Chalon-sur-Saône 11km

Sources : Base Sirene des entreprises et de leurs établissements selon les dernières parutions officielles de 2025 portant sur l'année 2024 ([data.gouv](#)). Liste, localisation et tarifs des professionnels de santé selon les dernières parutions officielles de 2025 portant sur l'année 2024 ([opendatasoft](#)) et FINISS Extraction du Fichier des établissements selon les dernières parutions officielles de 2025 portant sur l'année 2024 ([data.gouv](#)). Adresse et géolocalisation des établissements d'enseignement du premier et second degrés selon les

bien-dans-ma-ville.fr

Villes autour de Saint-Denis-de-Vaux

Ville	Habitants	Superficie	Pop densité	Pop active	Taux chômage	Revenu moyen	Prix immobilier
Saint-Jean-de-Vaux	387	2 km ²	194 h/km ²	51.2%	3.4%	24 000 €/an	1 560 €/m ²
Saint-Mard-de-Vaux	264	6 km ²	44 h/km ²	43.6%	4.5%	26 160 €/an	1 201 €/m ²
Saint-Martin-sous-Montaigu	319	3 km ²	106 h/km ²	45.1%	1.9%	27 500 €/an	1 023 €/m ²
Barizey	139	5 km ²	28 h/km ²	55.4%	1.4%	23 160 €/an	1 081 €/m ²
Mellecey	1 348	14 km ²	96 h/km ²	43.8%	2.2%	27 770 €/an	1 482 €/m ²
Jambles (1 avis)	471	8 km ²	59 h/km ²	48%	1.9%	27 330 €/an	1 925 €/m ²
Châtel-Moron	83	6 km ²	14 h/km ²	54.2%	1.2%	NC	778 €/m ²
Givry (1 avis)	3 598	26 km ²	138 h/km ²	44.8%	2.7%	28 710 €/an	2 270 €/m ²
Charrecey	324	5 km ²	65 h/km ²	51.2%	3.4%	24 770 €/an	1 538 €/m ²
Mercurey (1 avis)	1 211	15 km ²	81 h/km ²	51.6%	3.1%	25 950 €/an	1 599 €/m ²
Dracy-le-Fort	1 472	6 km ²	245 h/km ²	38.5%	2.7%	32 970 €/an	1 936 €/m ²
Rosey	156	4 km ²	39 h/km ²	48.1%	1.9%	28 150 €/an	2 958 €/m ²
Saint-Désert (3 avis)	896	5 km ²	179 h/km ²	50.3%	3.3%	26 500 €/an	1 419 €/m ²
Aluze	255	6 km ²	43 h/km ²	45.1%	3.5%	25 220 €/an	1 069 €/m ²
Moroges	599	8 km ²	75 h/km ²	46.7%	3.3%	24 280 €/an	1 895 €/m ²

bien-dans-ma-ville.fr



Vous aimez votre ville ? Notez-la !

Et faites-nous part de vos remarques constructives



Avec

BIEN dans ma **VILLE** 