



Version web

# Ville de Saint-Denis-de-Palin

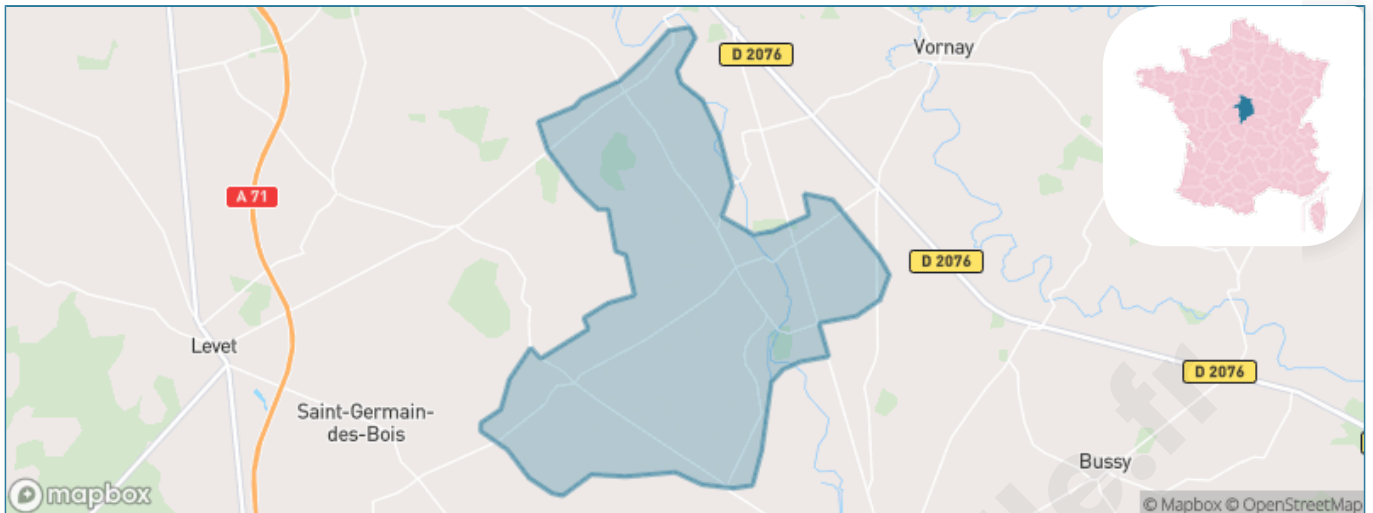
Présenté par

**BIEN** dans ma **VILLE** 

# Sommaire

Situation géographique .....	3
Statistiques sur la population .....	4
Evolution du nombre d'habitants .....	4
Tranche d'âge .....	5
0-14 ans .....	5
15-29 ans .....	5
30-44 ans .....	5
45-59 ans .....	5
60-74 ans .....	5
75-89 ans .....	5
90 ans et + .....	5
Activité professionnelle .....	5
Agriculteurs .....	5
Artisans, Commerçants .....	5
Cadres et sup. ....	5
Professions intermédiaires .....	5
Employé .....	5
Ouvrier .....	5
Retraité .....	5
Autres .....	5
Niveau de diplôme .....	6
Sans diplôme ou CEP .....	6
Brevet, BEPC, DNB .....	6
CAP-BEP ou équivalent .....	6
BAC ou équivalent .....	6
BAC+2 .....	6
BAC+3 ou +4 .....	6
BAC+5 ou plus .....	6
Composition des ménages .....	6
Couple sans enfant .....	6
Couple avec enfant(s) .....	6
Famille monoparentale .....	6
Colocation / Autre .....	6
Personnes seules .....	6
Profils électoraux .....	7
Premier tour .....	7
Sécurité .....	8
Evolution du nombre d'infractions .....	8
Pour comparer .....	9
Services à la population .....	10
Commerce .....	10
Éducation .....	10
Villes autour de Saint-Denis-de-Palin .....	11

# Situation géographique



## i Informations clés

- **Région** : Centre-Val de Loire
- **Département** : Cher
- **Code postal** : 18130
- **Superficie** : 30 km<sup>2</sup>



# Statistiques sur la population



Nombre d'habitants

**274**



Age moyen

**45 ans**



Pop active

**49.3%**



Taux chômage

**6.9%**



Pop densité

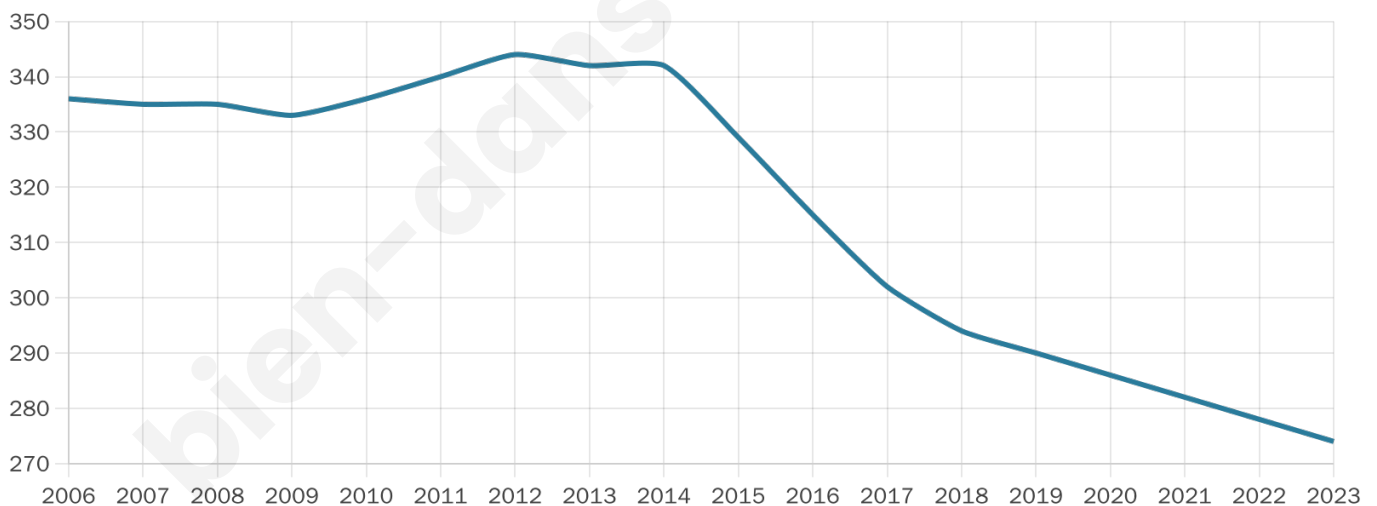
**9 h/km<sup>2</sup>**



Revenu moyen

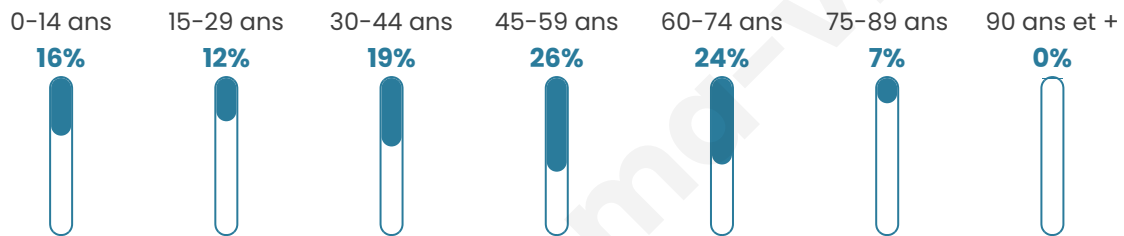
**22 910 €/an**

## Evolution du nombre d'habitants

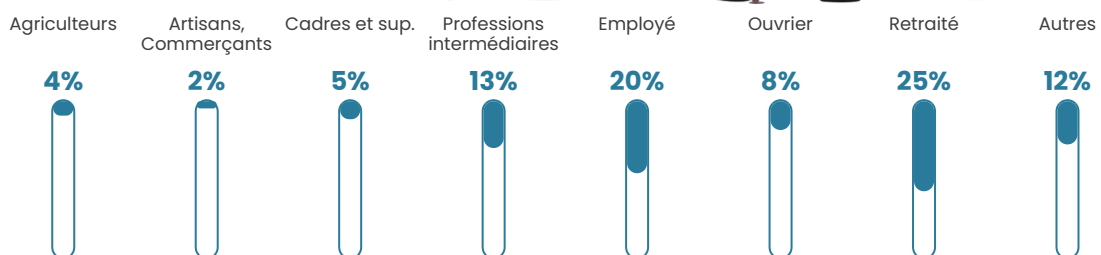


Sources : Institut national de la statistique et des études économiques (insee) selon Les dernières parutions officielles de 2024 portant sur les années 2020, 2021 et 2022.

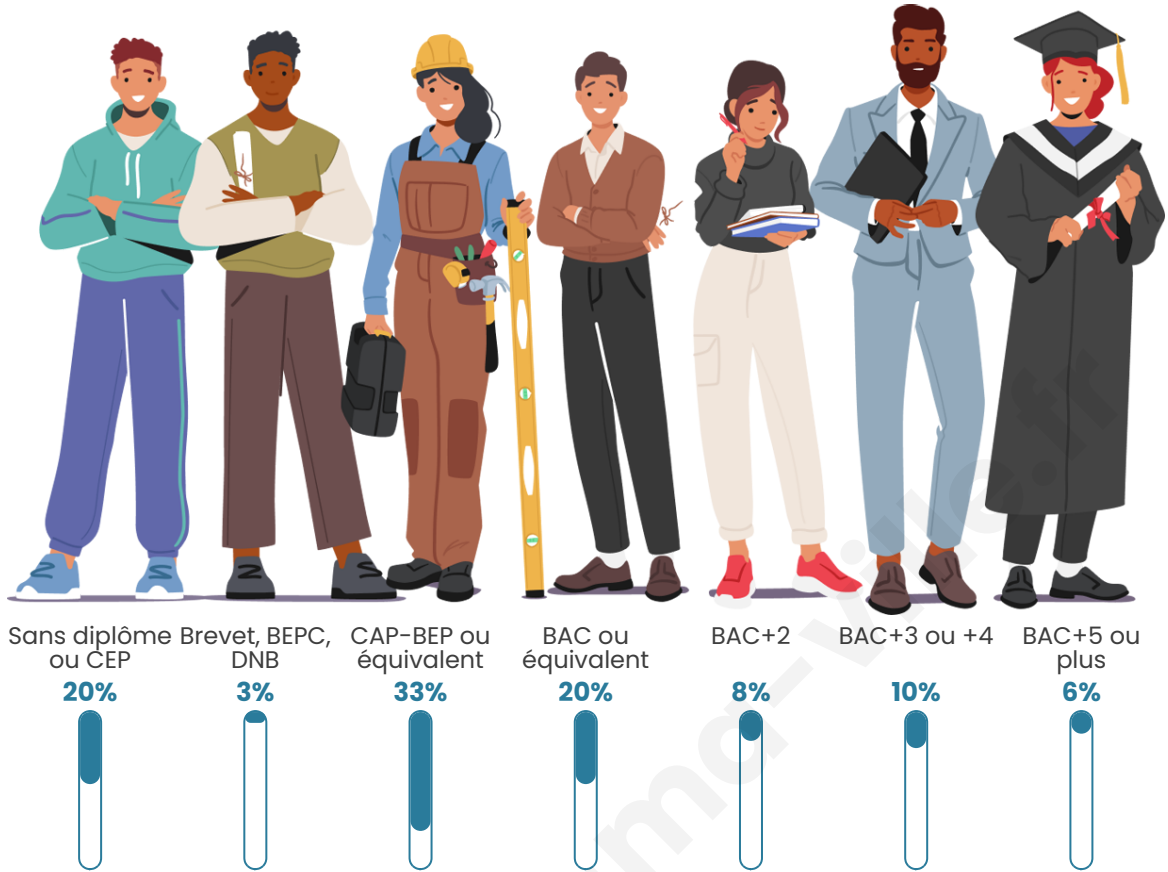
## Tranche d'âge




## Activité professionnelle



## Niveau de diplôme



## Composition des ménages



# Profils électoraux



## Premier tour

	Marine LE PEN	30.65 %
	Emmanuel MACRON	29.57 %
	Jean-Luc MÉLENCHON	9.14 %
	Éric ZEMMOUR	6.45 %
	Valérie PÉCRESE	5.38 %
	Jean LASSALLE	4.84 %
	Nicolas DUPONT-AIGNAN	4.30 %
	Yannick JADOT	3.23 %
	Nathalie ARTHAUD	1.61 %
	Fabien ROUSSEL	1.61 %
	Anne HIDALGO	1.61 %
	Philippe POUTOU	1.61 %

### 229 inscrits

Participation : 82.1%  
Votes blancs : 1.06%  
Votes nuls : 0.00%

## Second tour

	Emmanuel MACRON	48,54 %
	Marine LE PEN	51,46 %

### 229 inscrits

Participation : 79.48%  
Votes blancs : 4.95%  
Votes nuls : 1.1%

# Sécurité



Agressions physiques / sexuelles

0



Cambriolages

0



Vols / dégradations

0



Stupéfiants

0

## Evolution du nombre d'infractions



## Pour comparer

(en proportion du nombre d'habitants)

■ Ville ■ Département ■ Région



Sources : Bases statistiques communale, départementale et régionale de la délinquance enregistrée par la police et la gendarmerie nationales selon les dernières parutions officielles de 2025 portant sur l'année 2024 ([data.gouv](https://data.gouv.fr)).

Agressions physiques / sexuelles : Violences sexuelles, coups et blessures volontaires intrafamiliaux, coups et blessures volontaires, autres coups, blessures volontaires et vols violents sans arme.

Cambriolages : Cambriolages de logements.

Vols : Vols avec armes, vols d'accessoires sur véhicules, vols dans les véhicules, vols de véhicules, vols sans violence contre des personnes, destructions, dégradations volontaires et escroqueries.

Stupéfiants : Trafic de stupéfiants dont (AFD) et usage de stupéfiants.

# Services à la population



## Commerce

Hypermarché	X <a href="#">Bourges</a> 19km
Supermarché	X <a href="#">Dun-sur-Auron</a> 5km
Superette	X <a href="#">Dun-sur-Auron</a> 5km
Boulangerie	X <a href="#">Dun-sur-Auron</a> 6km
Boucherie	X <a href="#">Dun-sur-Auron</a> 6km
Restaurant	X <a href="#">Dun-sur-Auron</a> 6km
Garage	1
Station-service	X <a href="#">Dun-sur-Auron</a> 6km
Banque	X <a href="#">Dun-sur-Auron</a> 6km
La poste	X <a href="#">Plaimpied-Givaudins</a> 9km
Coiffeur	X <a href="#">Saint-Just</a> 5km
Tabac	X <a href="#">Dun-sur-Auron</a> 6km
Bars / discothèque	X <a href="#">Dun-sur-Auron</a> 6km
Bibliothèque	X <a href="#">Blet</a> 15km
Cinéma	X <a href="#">Bourges</a> 20km
Vétérinaire	X <a href="#">Dun-sur-Auron</a> 5km



## Santé

Pharmacie	X <a href="#">Dun-sur-Auron</a> 6km
Hôpital	X <a href="#">Bourges</a> 18km
Laboratoire d'analyses médicales	X <a href="#">Bourges</a> 18km
Etablissement pour handicapé	X <a href="#">Dun-sur-Auron</a> 6km
EHPA	X <a href="#">Dun-sur-Auron</a> 6km
Médecin	X <a href="#">Bussy</a> 7km
Dentiste	X <a href="#">Dun-sur-Auron</a> 6km
Chirurgien	X <a href="#">Farges-en-Septaine</a> 16km
Dermatologue	X <a href="#">Bourges</a> 20km
Anesthésiste	X <a href="#">Saint-Doulchard</a> 23km
Gastro-entérologue	X <a href="#">Saint-Doulchard</a> 23km
Gynécologue	X <a href="#">Bourges</a> 19km
Cancérologue	X <a href="#">Saint-Doulchard</a> 23km
Neurologue	X <a href="#">Bourges</a> 21km
Ophthalmologue	X <a href="#">Bourges</a> 19km
ORL	X <a href="#">Bourges</a> 20km
Cardiologue	X <a href="#">Bourges</a> 20km
Pédiatre	X <a href="#">Saint-Doulchard</a> 23km
Pneumologue	X <a href="#">Bourges</a> 19km
Psychologue	X <a href="#">Bourges</a> 17km
Radiologue	X <a href="#">Bourges</a> 20km
Rhumatologue	X <a href="#">Saint-Doulchard</a> 22km
Sage-femme	X <a href="#">Dun-sur-Auron</a> 6km



## Éducation

Crèche	X <a href="#">Dun-sur-Auron</a> 6km
Ecole maternelle Public	X <a href="#">Vornay</a> 6km
Ecole maternelle Privé	X <a href="#">Bourges</a> 19km
Ecole primaire Public	X <a href="#">Annoix</a> 3km
Ecole primaire Privé	X <a href="#">Dun-sur-Auron</a> 6km
Collège Public	X <a href="#">Dun-sur-Auron</a> 6km
Collège Privé	X <a href="#">Bourges</a> 19km
Lycée Public	X <a href="#">Bourges</a> 18km
Lycée Privé	X <a href="#">Plaimpied-Givaudins</a> 15km

Sources : Base Sirene des entreprises et de leurs établissements selon les dernières parutions officielles de 2025 portant sur l'année 2024 ([data.gouv](#)). Liste, localisation et tarifs des professionnels de santé selon les dernières parutions officielles de 2025 portant sur l'année 2024 ([opendatasoft](#)) et FINISS Extraction du Fichier des établissements selon les dernières parutions officielles de 2025 portant sur l'année 2024 ([data.gouv](#)). Adresse et géolocalisation des établissements d'enseignement du premier et second degrés selon les dernières parutions officielles de 2025 portant sur l'année 2024 ([data.education.gouv](#))

## Villes autour de Saint-Denis-de-Palin

Ville	Habitants	Superficie	Pop densité	Pop active	Taux chômage	Revenu moyen	Prix immobilier
Annoix	250	11 km <sup>2</sup>	23 h/km <sup>2</sup>	42.4%	2.4%	22 390 €/an	1 008 €/m <sup>2</sup>
Vorly	247	18 km <sup>2</sup>	14 h/km <sup>2</sup>	57.1%	8.9%	22 360 €/an	909 €/m <sup>2</sup>
Vornay (3 avis)	584	26 km <sup>2</sup>	22 h/km <sup>2</sup>	53.8%	4.8%	23 210 €/an	1 275 €/m <sup>2</sup>
Saint-Just (1 avis)	656	15 km <sup>2</sup>	44 h/km <sup>2</sup>	48.6%	3.5%	24 990 €/an	1 420 €/m <sup>2</sup>
Dun-sur-Auron (3 avis)	3 524	50 km <sup>2</sup>	70 h/km <sup>2</sup>	39%	5.4%	21 460 €/an	1 063 €/m <sup>2</sup>
Saint-Germain-des-Bois (1 avis)	587	29 km <sup>2</sup>	20 h/km <sup>2</sup>	54.9%	6%	23 650 €/an	1 672 €/m <sup>2</sup>
Senneçay (1 avis)	443	14 km <sup>2</sup>	32 h/km <sup>2</sup>	51.9%	3.6%	25 160 €/an	1 274 €/m <sup>2</sup>
Contres	35	16 km <sup>2</sup>	2 h/km <sup>2</sup>	40%	2.9%	NC	591 €/m <sup>2</sup>
Bussy	354	26 km <sup>2</sup>	14 h/km <sup>2</sup>	44.6%	3.7%	23 340 €/an	1 414 €/m <sup>2</sup>
Levet (2 avis)	1 357	26 km <sup>2</sup>	52 h/km <sup>2</sup>	47.3%	3.9%	24 060 €/an	1 273 €/m <sup>2</sup>
Osmerly	264	26 km <sup>2</sup>	10 h/km <sup>2</sup>	48.5%	8.7%	21 350 €/an	1 069 €/m <sup>2</sup>
Lissay-Lochy	231	22 km <sup>2</sup>	11 h/km <sup>2</sup>	54.5%	3%	25 040 €/an	1 470 €/m <sup>2</sup>
Parnay	49	17 km <sup>2</sup>	3 h/km <sup>2</sup>	46.9%	6.1%	NC	542 €/m <sup>2</sup>
Plaimpied-Givaudins (1 avis)	2 101	40 km <sup>2</sup>	53 h/km <sup>2</sup>	50.1%	3.3%	26 800 €/an	1 526 €/m <sup>2</sup>
Crosses	375	26 km <sup>2</sup>	14 h/km <sup>2</sup>	51.2%	4%	23 600 €/an	1 104 €/m <sup>2</sup>

bien-dans-ma-ville.fr



# Vous aimez votre ville ? Notez-la !

Et faites-nous part de vos remarques constructives



Avec

**BIEN** dans  
ma **VILLE** 