



Version web

Ville de Saint-Denis-de-Mailloc

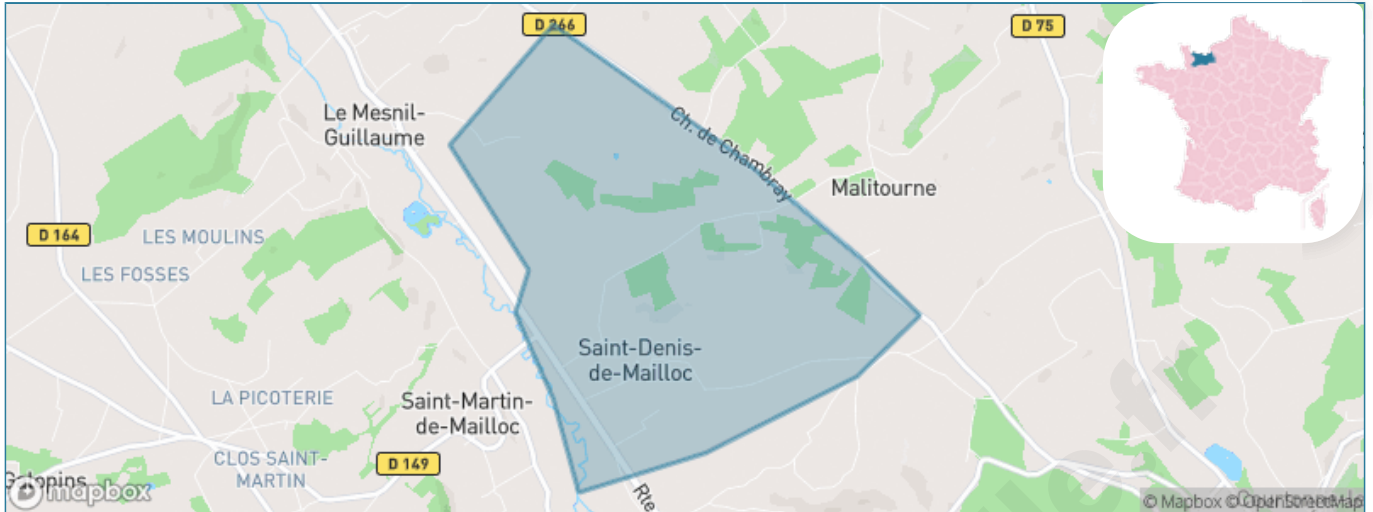
Présenté par

BIEN dans ma **VILLE** 

Sommaire

Situation géographique	3
Statistiques sur la population	4
Evolution du nombre d'habitants	4
Tranche d'âge	5
0-14 ans	5
15-29 ans	5
30-44 ans	5
45-59 ans	5
60-74 ans	5
75-89 ans	5
90 ans et +	5
Activité professionnelle	5
Agriculteurs	5
Artisans, Commerçants	5
Cadres et sup.	5
Professions intermédiaires	5
Employé	5
Ouvrier	5
Retraité	5
Autres	5
Niveau de diplôme	6
Sans diplôme ou CEP	6
Brevet, BEPC, DNB	6
CAP-BEP ou équivalent	6
BAC ou équivalent	6
BAC+2	6
BAC+3 ou +4	6
BAC+5 ou plus	6
Composition des ménages	6
Couple sans enfant	6
Couple avec enfant(s)	6
Famille monoparentale	6
Colocation / Autre	6
Personnes seules	6
Profils électoraux	7
Premier tour	7
Sécurité	8
Evolution du nombre d'infractions	8
Pour comparer	9
Services à la population	10
Commerce	10
Éducation	10
Villes autour de Saint-Denis-de-Mailloc	11

Situation géographique



i Informations clés

- **Région** : Normandie
- **Département** : Calvados
- **Code postal** : 14100
- **Superficie** : 4 km²



RÉGION
NORMANDIE



Statistiques sur la population



Nombre d'habitants

296



Age moyen

45 ans



Pop active

43.2%



Taux chômage

5.5%



Pop densité

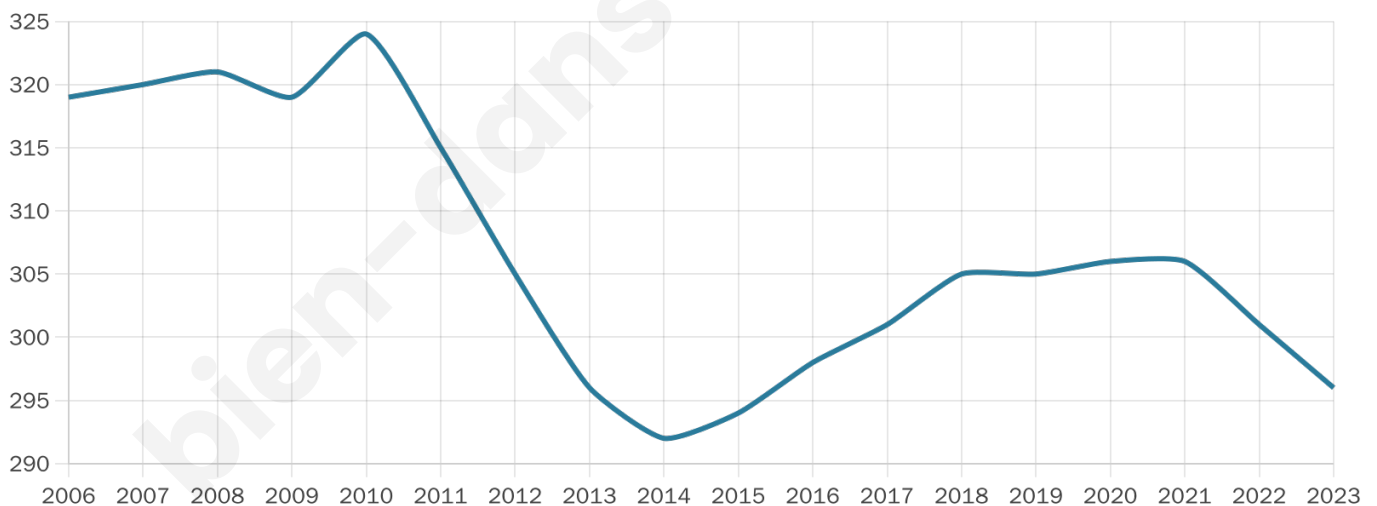
74 h/km²



Revenu moyen

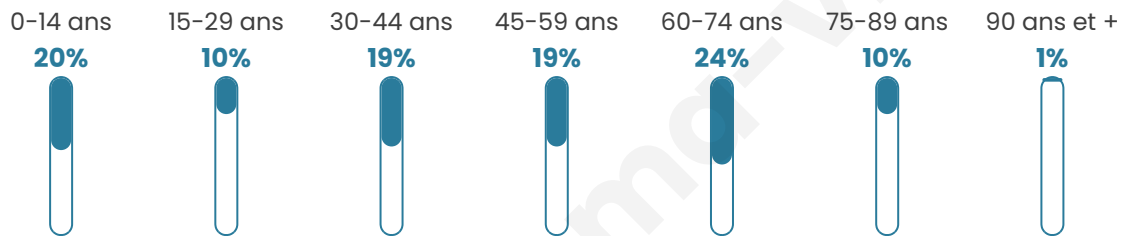
22 080 €/an

Evolution du nombre d'habitants

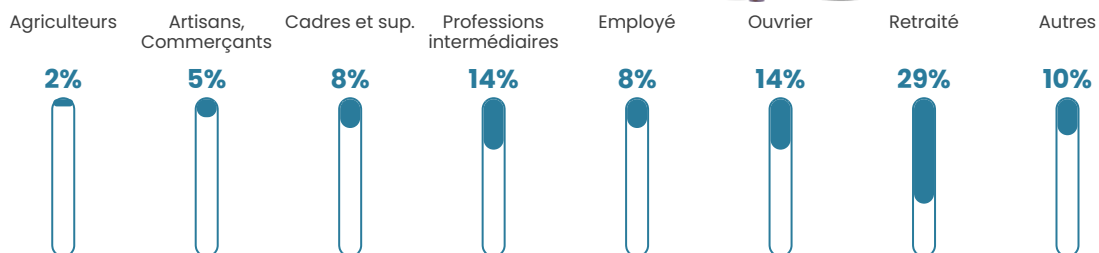


Sources : Institut national de la statistique et des études économiques (insee) selon Les dernières parutions officielles de 2024 portant sur les années 2020, 2021 et 2022.

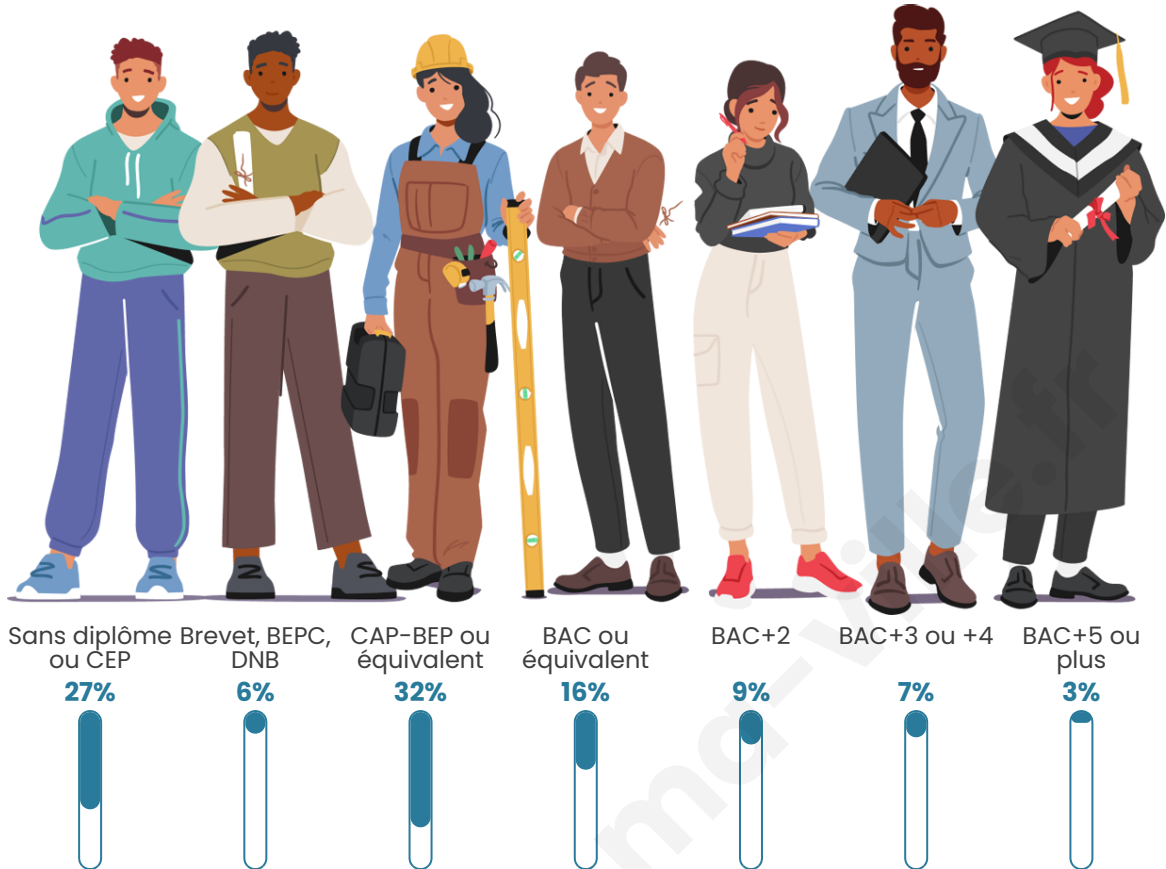
Tranche d'âge




Activité professionnelle



Niveau de diplôme







Composition des ménages



Profils électoraux

Premier tour

	Marine LE PEN	36.51 %
	Emmanuel MACRON	28.57 %
	Jean-Luc MÉLENCHON	14.81 %
	Éric ZEMMOUR	4.76 %
	Valérie PÉCRESE	4.23 %
	Yannick JADOT	3.70 %
	Fabien ROUSSEL	3.17 %
	Jean LASSALLE	2.12 %
	Nicolas DUPONT-AIGNAN	1.06 %
	Nathalie ARTHAUD	0.53 %
	Anne HIDALGO	0.53 %
	Philippe POUTOU	0.00 %



249 inscrits

Participation : 77.91%

Votes blancs : 0.52%

Votes nuls : 2.06%

Second tour

	Emmanuel MACRON	45,25 %
	Marine LE PEN	54,75 %

248 inscrits

Participation : 79.03%

Votes blancs : 7.65%

Votes nuls : 1.02%

Sécurité



Agressions physiques / sexuelles

0



Cambriolages

0



Vols / dégradations

0



Stupéfiants

0

Evolution du nombre d'infractions



Pour comparer

(en proportion du nombre d'habitants)



Sources : Bases statistiques communale, départementale et régionale de la délinquance enregistrée par la police et la gendarmerie nationales selon les dernières parutions officielles de 2025 portant sur l'année 2024 ([data.gouv](https://data.gouv.fr)).

Agressions physiques / sexuelles : Violences sexuelles, coups et blessures volontaires intrafamiliaux, coups et blessures volontaires, autres coups, blessures volontaires et vols violents sans arme.

Cambriolages : Cambriolages de logements.

Vols : Vols avec armes, vols d'accessoires sur véhicules, vols dans les véhicules, vols de véhicules, vols sans violence contre des personnes, destructions, dégradations volontaires et escroqueries.

Stupéfiants : Trafic de stupéfiants dont (AFD) et usage de stupéfiants.

Services à la population



Commerce

Hypermarché	X Lisieux 7km
Supermarché	X Lisieux 6km
Superette	X Courtonne-la-Meurdrac 3km
Boulangerie	X Le Mesnil-Guillaume 2km
Boucherie	X Valorbiquet 5km
Restaurant	1
Garage	2
Station-service	1
Banque	X Lisieux 6km
La poste	X Saint-Martin-de-Mailloc 3km
Coiffeur	X Courtonne-la-Meurdrac 2km
Tabac	X Saint-Martin-de-la-Lieue 7km
Bars / discothèque	1
Bibliothèque	X Lisieux 8km
Cinéma	X Lisieux 8km
Vétérinaire	X Valorbiquet 2km



Santé

Pharmacie	X Beuillers 6km
Hôpital	X Lisieux 8km
Laboratoire d'analyses médicales	X Lisieux 8km
Etablissement pour handicapé	X Lisieux 7km
EHPA	X Le Mesnil-Guillaume 2km
Médecin	X Beuillers 6km
Dentiste	X Lisieux 8km
Chirurgien	X Lisieux 7km
Dermatologue	X Lisieux 8km
Anesthésiste	X Saint-Pierre-en-Auge 26km
Gastro-entérologue	X Lisieux 7km
Gynécologue	X Lisieux 8km
Cancérologue	X Le Havre 45km
Neurologue	X Deauville 33km
Ophtalmologue	X Lisieux 8km
ORL	X Lisieux 8km
Cardiologue	X Castillon-en-Auge 18km
Pédiatre	X Lisieux 8km
Pneumologue	X Lisieux 7km
Psychologue	X Lisieux 8km
Radiologue	X Lisieux 7km
Rhumatologue	X Cricqueboeuf 34km
Sage-femme	X Lisieux 8km



Éducation

Crèche	X Lisieux 7km
Ecole maternelle Public	X Thiberville 11km
Ecole maternelle Privé	X Morainville-Jouveaux 16km
Ecole primaire Public	X Saint-Martin-de-Mailloc 2km
Ecole primaire Privé	X Lisieux 8km
Collège Public	X Lisieux 7km
Collège Privé	X Lisieux 8km
Lycée Public	X Lisieux 9km
Lycée Privé	X Firfol 6km

Sources : Base Sirene des entreprises et de leurs établissements selon les dernières parutions officielles de 2025 portant sur l'année 2024 ([data.gouv](#)). Liste, localisation et tarifs des professionnels de santé selon les dernières parutions officielles de 2025 portant sur l'année 2024 ([opendatasoft](#)) et FINISS Extraction du Fichier des établissements selon les dernières parutions officielles de 2025 portant sur l'année 2024 ([data.gouv](#)). Adresse et géolocalisation des établissements d'enseignement du premier et second degrés selon les dernières parutions officielles de 2025 portant sur l'année 2024 ([data.education.gouv](#))

Villes autour de Saint-Denis-de-Mailloc

Ville	Habitants	Superficie	Pop densité	Pop active	Taux chômage	Revenu moyen	Prix immobilier
Saint-Martin-de-Mailloc (1 avis)	1 040	7 km ²	149 h/km ²	47.9%	3.9%	22 870 €/an	1 641 €/m ²
Le Mesnil-Guillaume	551	3 km ²	184 h/km ²	47.9%	1.5%	24 840 €/an	1 633 €/m ²
Courtonne-la-Meurdrac	683	12 km ²	57 h/km ²	47.3%	3.2%	23 470 €/an	1 693 €/m ²
Glos (1 avis)	931	12 km ²	78 h/km ²	47.4%	3.2%	22 950 €/an	1 563 €/m ²
Courtonne-les-Deux-Églises	627	13 km ²	48 h/km ²	50.2%	3.2%	22 120 €/an	972 €/m ²
Marolles	749	12 km ²	62 h/km ²	49.4%	1.9%	22 970 €/an	1 622 €/m ²
Cordebugle	160	9 km ²	18 h/km ²	53.1%	6.3%	23 350 €/an	1 590 €/m ²
Prêtevillie	391	11 km ²	36 h/km ²	43.5%	4.1%	24 890 €/an	1 320 €/m ²
Valorbiquet (1 avis)	2 439	28 km ²	87 h/km ²	48.4%	4.1%	21 790 €/an	1 330 €/m ²
Firfol	366	5 km ²	73 h/km ²	43.4%	1.6%	23 730 €/an	1 405 €/m ²
Beuvillers	1 283	4 km ²	321 h/km ²	46.9%	4.3%	22 590 €/an	1 469 €/m ²
Saint-Jean-de-Livet	229	3 km ²	76 h/km ²	44.1%	4.8%	22 740 €/an	1 170 €/m ²
Saint-Martin-de-Bienfaite-la-Cressonnière (1 avis)	536	11 km ²	49 h/km ²	41%	5.8%	19 430 €/an	1 210 €/m ²
L'Hôtellerie	313	5 km ²	63 h/km ²	52.4%	5.8%	21 360 €/an	1 629 €/m ²

Ville	Habitants	Superficie	Pop densité	Pop active	Taux chômage	Revenu moyen	Prix immobilier
Saint-Martin-de-la-Lieue	763	8 km ²	95 h/km ²	39.6%	2.9%	23 160 €/an	1 630 €/m ²

bien-dans-ma-ville.fr

bien-dans-ma-ville.fr



Vous aimez votre ville ? Notez-la !

Et faites-nous part de vos remarques constructives



Avec

BIEN dans ma **VILLE** 