



Version web

# Ville de Saint-Denis- d'Anjou

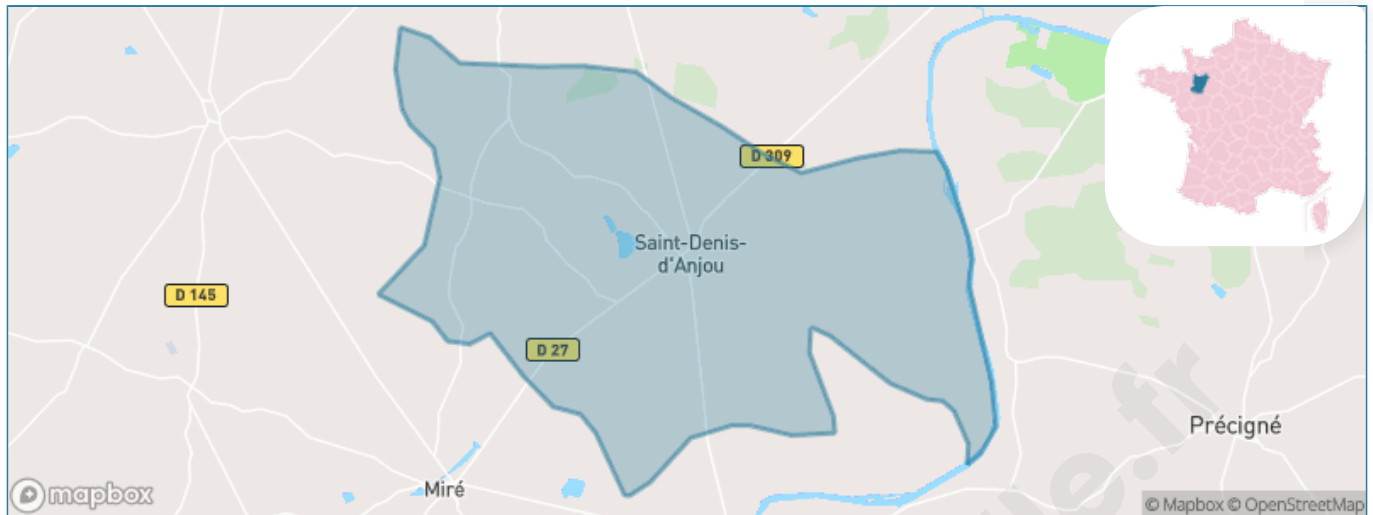
Présenté par

**BIEN** dans  
ma **VILLE** 

# Sommaire

Situation géographique .....	3
Statistiques sur la population .....	4
Evolution du nombre d'habitants .....	4
Tranche d'âge .....	5
0-14 ans .....	5
15-29 ans .....	5
30-44 ans .....	5
45-59 ans .....	5
60-74 ans .....	5
75-89 ans .....	5
90 ans et + .....	5
Activité professionnelle .....	5
Agriculteurs .....	5
Artisans, Commerçants .....	5
Cadres et sup. ....	5
Professions intermédiaires .....	5
Employé .....	5
Ouvrier .....	5
Retraité .....	5
Autres .....	5
Niveau de diplôme .....	6
Sans diplôme ou CEP .....	6
Brevet, BEPC, DNB .....	6
CAP-BEP ou équivalent .....	6
BAC ou équivalent .....	6
BAC+2 .....	6
BAC+3 ou +4 .....	6
BAC+5 ou plus .....	6
Composition des ménages .....	6
Couple sans enfant .....	6
Couple avec enfant(s) .....	6
Famille monoparentale .....	6
Colocation / Autre .....	6
Personnes seules .....	6
Profils électoraux .....	7
Premier tour .....	7
Sécurité .....	8
Evolution du nombre d'infractions .....	8
Pour comparer .....	9
Services à la population .....	10
Commerce .....	10
Éducation .....	10
Villes autour de Saint-Denis-d'Anjou .....	12

# Situation géographique



## i Informations clés

- **Région** : Pays de la Loire
- **Département** : Mayenne
- **Code postal** : 53290
- **Superficie** : 41 km<sup>2</sup>



# Statistiques sur la population



Nombre d'habitants

**1 495**



Age moyen

**45 ans**



Pop active

**45.4%**



Taux chômage

**6.4%**



Pop densité

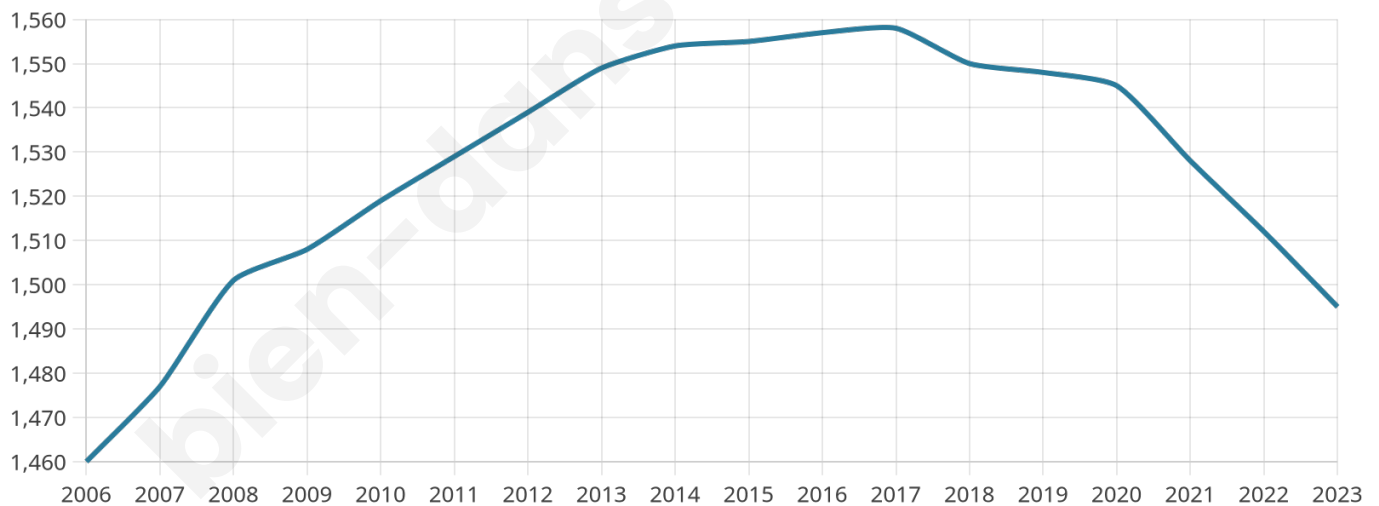
**36 h/km<sup>2</sup>**



Revenu moyen

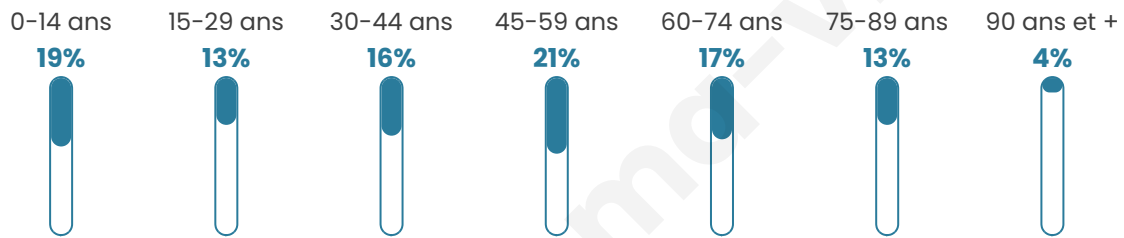
**21 580 €/an**

## Evolution du nombre d'habitants

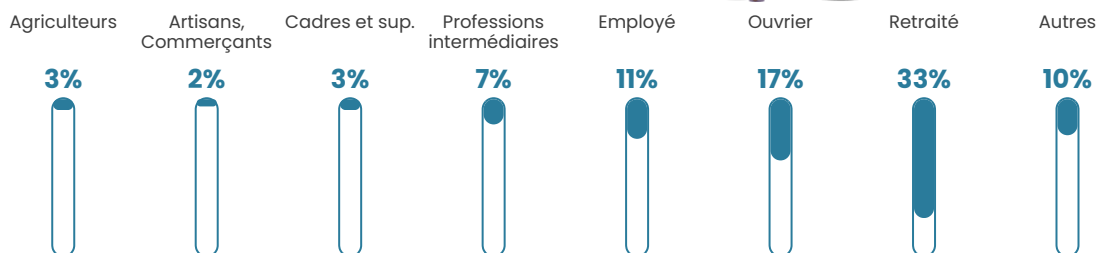


Sources : Institut national de la statistique et des études économiques (insee) selon Les dernières parutions officielles de 2024 portant sur les années 2020, 2021 et 2022.


## Tranche d'âge




## Activité professionnelle



## Niveau de diplôme



## Composition des ménages



# Profils électoraux

## Premier tour

	Emmanuel MACRON	30.94 %
	Marine LE PEN	26.59 %
	Jean-Luc MÉLENCHON	15.88 %
	Valérie PÉCRESSÉ	7.29 %
	Éric ZEMMOUR	5.88 %
	Yannick JADOT	4.35 %
	Nicolas DUPONT- AIGNAN	2.47 %
	Jean LASSALLE	2.12 %
	Fabien ROUSSEL	1.53 %
	Anne HIDALGO	1.29 %
	Philippe POUTOU	1.18 %
	Nathalie ARTHAUD	0.47 %



### 1 125 inscrits

Participation : 77.78%

Votes blancs : 1.71%

Votes nuls : 1.14%

## Second tour

	Emmanuel MACRON	56,58 %
	Marine LE PEN	43,42 %

### 1 124 inscrits

Participation : 77.76%

Votes blancs : 6.41%

Votes nuls : 1.37%

# Sécurité



Agressions physiques / sexuelles

0



Cambriolages

0



Vols / dégradations

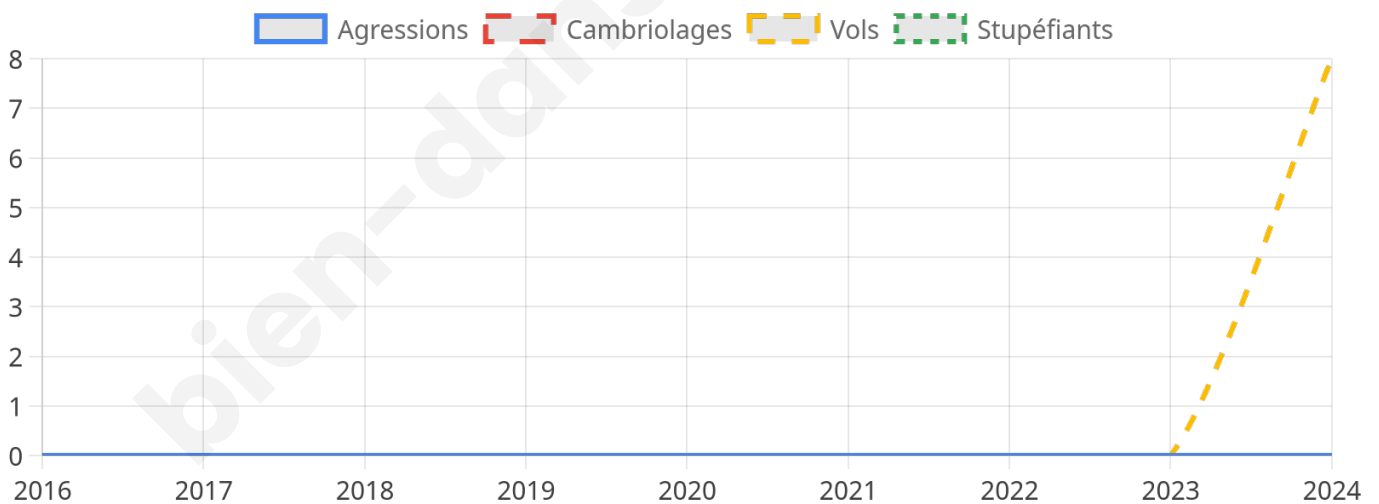
8



Stupéfiants

0

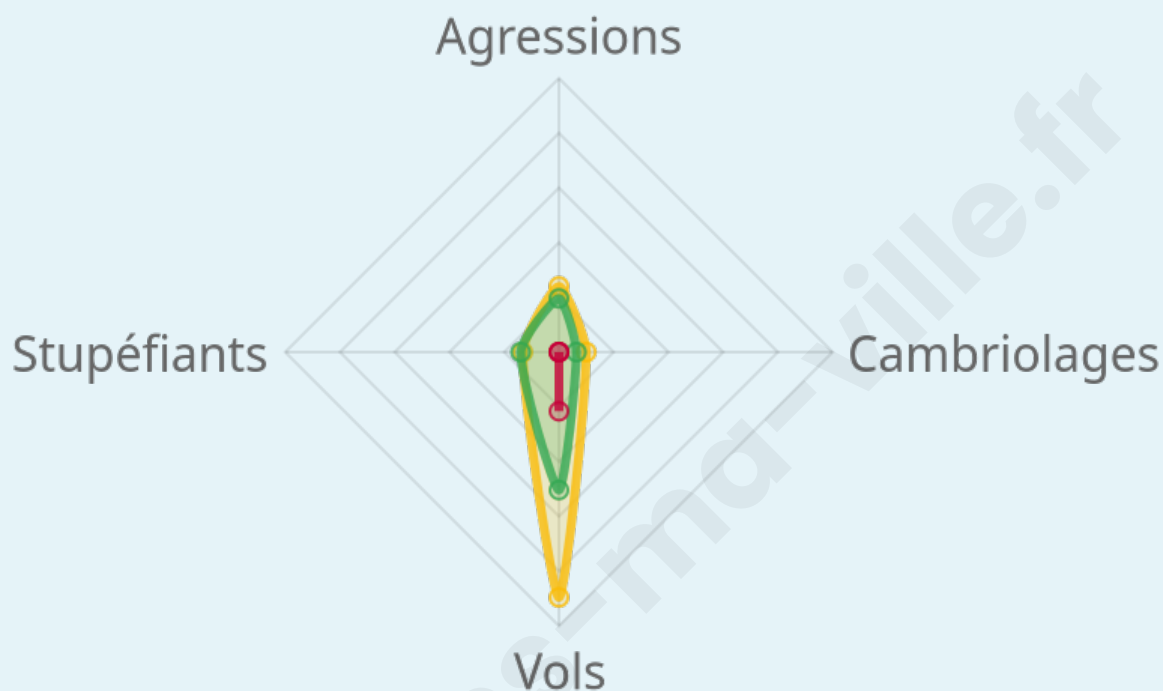
## Evolution du nombre d'infractions



## Pour comparer

(en proportion du nombre d'habitants)

Ville  Département  Région



Sources : Bases statistiques communale, départementale et régionale de la délinquance enregistrée par la police et la gendarmerie nationales selon les dernières parutions officielles de 2025 portant sur l'année 2024 ([data.gouv](https://data.gouv.fr)).

Agressions physiques / sexuelles : Violences sexuelles, coups et blessures volontaires intrafamiliaux, coups et blessures volontaires, autres coups, blessures volontaires et vols violents sans arme.

Cambriolages : Cambriolages de logements.

Vols : Vols avec armes, vols d'accessoires sur véhicules, vols dans les véhicules, vols de véhicules, vols sans violence contre des personnes, destructions, dégradations volontaires et escroqueries.

Stupéfiants : Trafic de stupéfiants dont (AFD) et usage de stupéfiants.

# Services à la population



## Commerce

Hypermarché	X <u>Sablé-sur-Sarthe</u> 10km
Supermarché	X <u>Précigné</u> 10km
Superette	<b>1</b>
Boulangerie	<b>1</b>
Boucherie	X <u>Miré</u> 4km
Restaurant	X <u>Miré</u> 4km
Garage	<b>2</b>
Station-service	X <u>Sablé-sur-Sarthe</u> 10km
Banque	<b>3</b>
La poste	X <u>Miré</u> 4km
Coiffeur	<b>2</b>
Tabac	X <u>Sablé-sur-Sarthe</u> 12km
Bars / discothèque	<b>1</b>
Bibliothèque	X <u>Sablé-sur-Sarthe</u> 11km
Cinéma	X <u>Sablé-sur-Sarthe</u> 10km
Vétérinaire	X <u>Bierné-les-Villages</u> 8km



## Santé

Pharmacie	X <u>Miré</u> 4km
Hôpital	X <u>Le Bailleul</u> 18km
Laboratoire d'analyses médicales	X <u>Sablé-sur-Sarthe</u> 11km
Etablissement pour handicapé	X <u>Précigné</u> 10km
EHPA	<b>1</b>
Médecin	<b>2</b>
Dentiste	X <u>Sablé-sur-Sarthe</u> 11km
Chirurgien	X <u>Les Hauts-d'Anjou</u> 11km
Dermatologue	X <u>Sablé-sur-Sarthe</u> 11km
Anesthésiste	X <u>Château-Gontier-sur-Mayenne</u> 19km
Gastro-entérologue	X <u>Château-Gontier-sur-Mayenne</u> 19km
Gynécologue	X <u>Château-Gontier-sur-Mayenne</u> 20km
Cancérologue	X <u>Laval</u> 39km
Neurologue	X <u>Château-Gontier-sur-Mayenne</u> 19km
Ophtalmologue	X <u>Sablé-sur-Sarthe</u> 12km
ORL	X <u>Château-Gontier-sur-Mayenne</u> 20km
Cardiologue	X <u>Morannes sur Sarthe-Daumeray</u> 5km
Pédiatre	X <u>Angers</u> 35km
Pneumologue	X <u>Angers</u> 36km
Psychologue	X <u>La Flèche</u> 29km
Radiologue	X <u>Sablé-sur-Sarthe</u> 11km
Rhumatologue	X <u>Château-Gontier-sur-Mayenne</u> 21km
Sage-femme	X <u>Sablé-sur-Sarthe</u> 11km



## Éducation

Crèche	X <u>Miré</u> 4km
Ecole maternelle Public	<b>1</b>
Ecole maternelle Privé	X <u>Bierné-les-Villages</u> 10km
Ecole primaire Public	<b>1</b>
Ecole primaire Privé	X <u>Morannes sur Sarthe-Daumeray</u> 4km
Collège Public	X <u>Sablé-sur-Sarthe</u> 11km
Collège Privé	X <u>Précigné</u> 10km
Lycée Public	X <u>Sablé-sur-Sarthe</u> 10km
Lycée Privé	X <u>Précigné</u> 10km

Sources : Base Sirene des entreprises et de leurs établissements selon les dernières parutions officielles de 2025 portant sur l'année 2024 ([data.gouv](#)). Liste, localisation et tarifs des professionnels de santé selon les dernières parutions officielles de 2025 portant sur l'année 2024 ([opendatasoft](#)) et FINESS Extraction du Fichier des établissements selon les dernières parutions officielles de 2025 portant sur l'année 2024 ([data.gouv](#)). Adresse et géolocalisation des établissements d'enseignement du premier et second degrés selon les dernières parutions officielles de 2025 portant sur l'année 2024 ([data.education.gouv](#))

bien-dans-ma-ville.fr

## Villes autour de Saint-Denis-d'Anjou

Ville	Habitants	Superficie	Pop densité	Pop active	Taux chômage	Revenu moyen	Prix immobilier
Miré	1 060	17 km <sup>2</sup>	62 h/km <sup>2</sup>	41.5%	3.7%	19 950 €/an	1 195 €/m <sup>2</sup>
Morannes sur Sarthe-Daumeray	3 687	87 km <sup>2</sup>	42 h/km <sup>2</sup>	46.8%	3.4%	21 860 €/an	1 177 €/m <sup>2</sup>
Pincé	192	5 km <sup>2</sup>	38 h/km <sup>2</sup>	46.4%	4.2%	24 440 €/an	802 €/m <sup>2</sup>
Bienné-les-Villages	1 285	47 km <sup>2</sup>	27 h/km <sup>2</sup>	47.5%	4%	20 950 €/an	1 202 €/m <sup>2</sup>
Souvigné-sur-Sarthe	603	17 km <sup>2</sup>	35 h/km <sup>2</sup>	47.1%	3.8%	22 160 €/an	865 €/m <sup>2</sup>
Saint-Brice	517	13 km <sup>2</sup>	40 h/km <sup>2</sup>	51.1%	4.4%	21 870 €/an	984 €/m <sup>2</sup>
Bouère (4 avis)	1 058	42 km <sup>2</sup>	25 h/km <sup>2</sup>	46%	3.3%	20 750 €/an	988 €/m <sup>2</sup>
Précigné (1 avis)	2 877	57 km <sup>2</sup>	50 h/km <sup>2</sup>	47.3%	3.7%	22 570 €/an	1 335 €/m <sup>2</sup>
Sablé-sur-Sarthe (15 avis)	12 326	36 km <sup>2</sup>	342 h/km <sup>2</sup>	42.1%	6.4%	19 380 €/an	1 448 €/m <sup>2</sup>
Courtiliers	901	7 km <sup>2</sup>	129 h/km <sup>2</sup>	53.4%	1.7%	22 800 €/an	1 415 €/m <sup>2</sup>
Notre-Dame-du-Pé	710	7 km <sup>2</sup>	101 h/km <sup>2</sup>	54.8%	4.5%	22 660 €/an	1 074 €/m <sup>2</sup>
Bouessay	714	9 km <sup>2</sup>	79 h/km <sup>2</sup>	53.4%	4.1%	22 350 €/an	1 870 €/m <sup>2</sup>
Châtelain	470	13 km <sup>2</sup>	36 h/km <sup>2</sup>	50.9%	1.9%	21 670 €/an	1 398 €/m <sup>2</sup>
Les Hauts-d'Anjou (2 avis)	8 751	143 km <sup>2</sup>	61 h/km <sup>2</sup>	46.8%	4%	21 320 €/an	1 315 €/m <sup>2</sup>
Grez-en-Bouère	980	27 km <sup>2</sup>	36 h/km <sup>2</sup>	48.4%	3.9%	20 150 €/an	998 €/m <sup>2</sup>

bien-dans-ma-ville.fr



# Vous aimez votre ville ? Notez-la !

Et faites-nous part de vos remarques constructives



Avec

**BIEN** dans ma **VILLE** 