



Version web

Ville de Saint-Cyr-la-Rosière

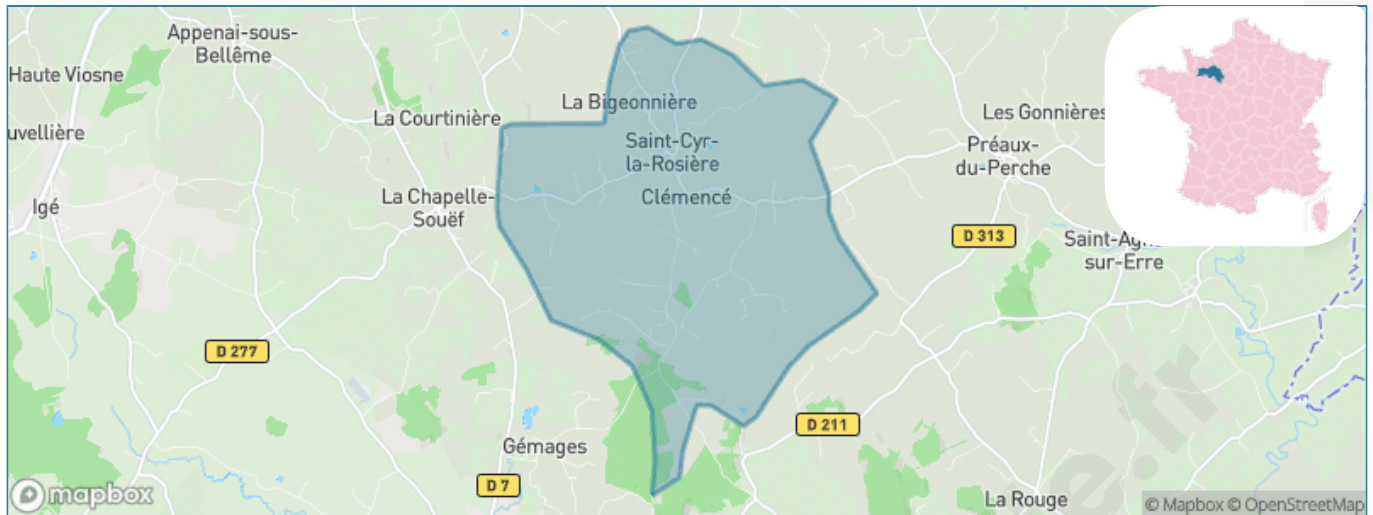
Présenté par

BIEN dans ma **VILLE** 

Sommaire

| | |
|---|----|
| Situation géographique | 3 |
| Statistiques sur la population | 4 |
| Evolution du nombre d'habitants | 4 |
| Tranche d'âge | 5 |
| 0-14 ans | 5 |
| 15-29 ans | 5 |
| 30-44 ans | 5 |
| 45-59 ans | 5 |
| 60-74 ans | 5 |
| 75-89 ans | 5 |
| 90 ans et + | 5 |
| Activité professionnelle | 5 |
| Agriculteurs | 5 |
| Artisans, Commerçants | 5 |
| Cadres et sup. | 5 |
| Professions intermédiaires | 5 |
| Employé | 5 |
| Ouvrier | 5 |
| Retraité | 5 |
| Autres | 5 |
| Niveau de diplôme | 6 |
| Sans diplôme ou CEP | 6 |
| Brevet, BEPC, DNB | 6 |
| CAP-BEP ou équivalent | 6 |
| BAC ou équivalent | 6 |
| BAC+2 | 6 |
| BAC+3 ou +4 | 6 |
| BAC+5 ou plus | 6 |
| Composition des ménages | 6 |
| Couple sans enfant | 6 |
| Couple avec enfant(s) | 6 |
| Famille monoparentale | 6 |
| Colocation / Autre | 6 |
| Personnes seules | 6 |
| Profils électoraux | 7 |
| Premier tour | 7 |
| Sécurité | 8 |
| Evolution du nombre d'infractions | 8 |
| Pour comparer | 9 |
| Services à la population | 10 |
| Commerce | 10 |
| Éducation | 10 |
| Villes autour de Saint-Cyr-la-Rosière | 11 |

Situation géographique



i Informations clés

- **Région** : Normandie
- **Département** : Orne
- **Code postal** : 61130
- **Superficie** : 18 km²



Statistiques sur la population



Nombre d'habitants

231



Age moyen

45 ans



Pop active

44.2%



Taux chômage

7.2%



Pop densité

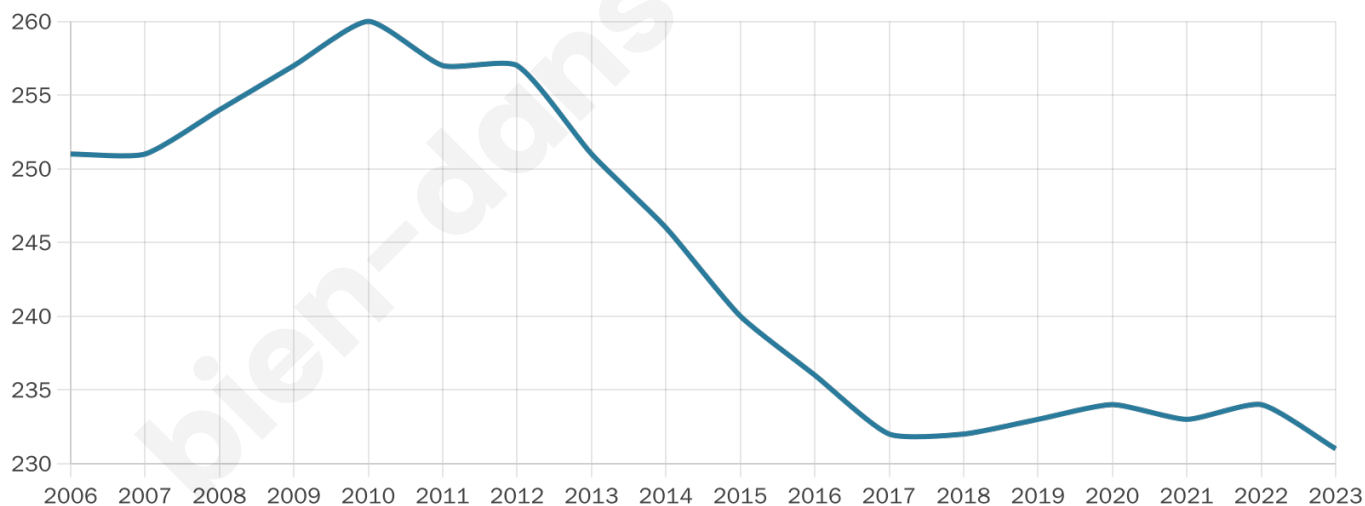
13 h/km²



Revenu moyen

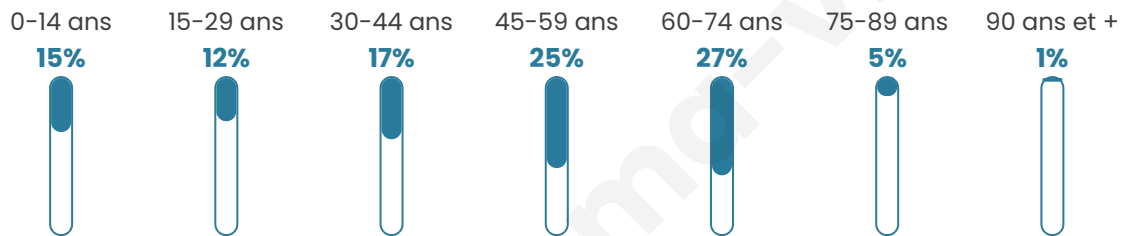
24 310 €/an

Evolution du nombre d'habitants

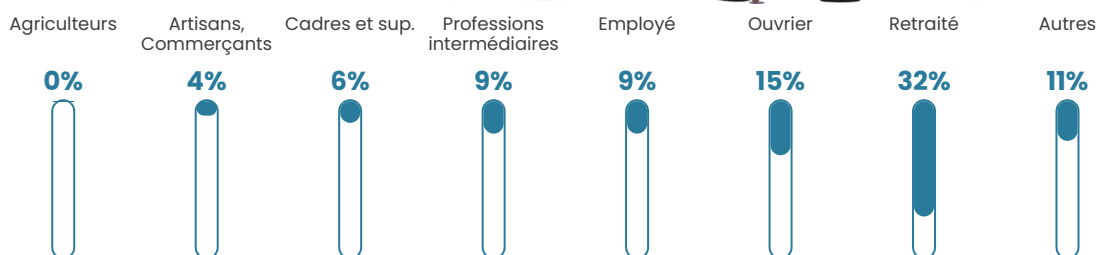


Sources : Institut national de la statistique et des études économiques (insee) selon Les dernières parutions officielles de 2024 portant sur les années 2020, 2021 et 2022.


Tranche d'âge




Activité professionnelle



Niveau de diplôme











Composition des ménages



Profils électoraux

Premier tour

| | | |
|---|---------------------------|---------|
|  | Emmanuel MACRON | 31.85 % |
|  | Jean-Luc MÉLENCHON | 29.30 % |
|  | Marine LE PEN | 17.20 % |
|  | Éric ZEMMOUR | 4.46 % |
|  | Yannick JADOT | 3.82 % |
|  | Valérie PÉCRESE | 3.82 % |
|  | Fabien ROUSSEL | 3.18 % |
|  | Jean LASSALLE | 2.55 % |
|  | Philippe POUTOU | 1.91 % |
|  | Nathalie ARTHAUD | 0.64 % |
|  | Anne HIDALGO | 0.64 % |
|  | Nicolas DUPONT- AIGNAN | 0.64 % |



197 inscrits

Participation : 82.23%

Votes blancs : 2.47%

Votes nuls : 0.62%

Second tour

| | | |
|---|--------------------|---------|
|  | Emmanuel MACRON | 67,59 % |
|  | Marine LE PEN | 32,41 % |

197 inscrits

Participation : 80.71%

Votes blancs : 6.92%

Votes nuls : 1.89%

Sécurité



Agressions physiques / sexuelles

0



Cambriolages

0



Vols / dégradations

0



Stupéfiants

0

Evolution du nombre d'infractions



Pour comparer

(en proportion du nombre d'habitants)



Sources : Bases statistiques communale, départementale et régionale de la délinquance enregistrée par la police et la gendarmerie nationales selon les dernières parutions officielles de 2025 portant sur l'année 2024 ([data.gouv](https://data.gouv.fr)).

Agressions physiques / sexuelles : Violences sexuelles, coups et blessures volontaires intrafamiliaux, coups et blessures volontaires, autres coups, blessures volontaires et vols violents sans arme.

Cambriolages : Cambriolages de logements.

Vols : Vols avec armes, vols d'accessoires sur véhicules, vols dans les véhicules, vols de véhicules, vols sans violence contre des personnes, destructions, dégradations volontaires et escroqueries.

Stupéfiants : Trafic de stupéfiants dont (AFD) et usage de stupéfiants.

Services à la population



Commerce

| | |
|--------------------|---|
| Hypermarché | X Nogent-le-Rotrou 13km |
| Supermarché | X Bellême 7km |
| Superette | X Saint-Germain-de-la-Coudre 6km |
| Boulangerie | X Perche en Nocé 5km |
| Boucherie | X Saint-Germain-de-la-Coudre 6km |
| Restaurant | X La Chapelle-Souëf 3km |
| Garage | X Saint-Germain-de-la-Coudre 5km |
| Station-service | X Saint-Martin-du-Vieux-Bellême 9km |
| Banque | X Perche en Nocé 6km |
| La poste | X Bellême 7km |
| Coiffeur | X Perche en Nocé 6km |
| Tabac | X Bellême 7km |
| Bars / discothèque | 1 |
| Bibliothèque | X Perche en Nocé 5km |
| Cinéma | X Nogent-le-Rotrou 14km |
| Vétérinaire | X Bellême 6km |



Santé

| | |
|----------------------------------|--|
| Pharmacie | X Perche en Nocé 6km |
| Hôpital | X Nogent-le-Rotrou 14km |
| Laboratoire d'analyses médicales | X Nogent-le-Rotrou 14km |
| Etablissement pour handicapé | X Nogent-le-Rotrou 13km |
| EHPA | X Bellême 7km |
| Médecin | X Saint-Germain-de-la-Coudre 6km |
| Dentiste | X Bellême 7km |
| Chirurgien | X Mortagne-au-Perche 22km |
| Dermatologue | X Nogent-le-Rotrou 14km |
| Anesthésiste | X La Bazoches-Gouet 33km |
| Gastro-entérologue | X Nogent-le-Rotrou 14km |
| Gynécologue | X Nogent-le-Rotrou 14km |
| Cancérologue | X Le Mans 49km |
| Neurologue | X Baillou 44km |
| Ophthalmologue | X Nogent-le-Rotrou 14km |
| ORL | X Le Breil-sur-Mérize 38km |
| Cardiologue | X Mortagne-au-Perche 22km |
| Pédiatre | X Perche en Nocé 6km |
| Pneumologue | X Alençon 42km |
| Psychologue | X Moullins-la-Marche 38km |
| Radiologue | X Alençon 42km |
| Rhumatologue | X Cherré-Au 18km |
| Sage-femme | X La Ferté-Bernard 16km |



Éducation

| | |
|-------------------------|---|
| Crèche | X Préval 11km |
| Ecole maternelle Public | X Nogent-le-Rotrou 12km |
| Ecole maternelle Privé | X Pontgouin 42km |
| Ecole primaire Public | X Perche en Nocé 5km |
| Ecole primaire Privé | X Bellême 7km |
| Collège Public | X Bellême 6km |
| Collège Privé | X Nogent-le-Rotrou 14km |
| Lycée Public | X Nogent-le-Rotrou 13km |
| Lycée Privé | X Nogent-le-Rotrou 13km |

Sources : Base Sirene des entreprises et de leurs établissements selon les dernières parutions officielles de 2025 portant sur l'année 2024 ([data.gouv](#)). Liste, localisation et tarifs des professionnels de santé selon les dernières parutions officielles de 2025 portant sur l'année 2024 ([opendatasoft](#)) et FINISS Extraction du Fichier des établissements selon les dernières parutions officielles de 2025 portant sur l'année 2024 ([data.gouv](#)). Adresse et géolocalisation des établissements d'enseignement du premier et second degrés selon les dernières parutions officielles de 2025 portant sur l'année 2024 ([data.education.gouv](#))

Villes autour de Saint-Cyr-la-Rosière

| Ville | Habitants | Superficie | Pop densité | Pop active | Taux chômage | Revenu moyen | Prix immobilier |
|--|-----------|--------------------|-------------------------|------------|--------------|--------------|------------------------|
| Dame-Marie | 167 | 13 km ² | 13 h/km ² | 43.1% | 1.8% | 24 970 €/an | 1 087 €/m ² |
| La Chapelle-Souëf | 246 | 11 km ² | 22 h/km ² | 51.6% | 5.3% | 22 480 €/an | 1 750 €/m ² |
| Appenai-sous-Bellême | 275 | 10 km ² | 28 h/km ² | 48.4% | 2.5% | 23 090 €/an | 1 535 €/m ² |
| Saint-Germain-de-la-Coudre | 831 | 26 km ² | 32 h/km ² | 43.9% | 4.9% | 20 490 €/an | 1 217 €/m ² |
| Bellême (2 avis) | 1 457 | 1 km ² | 1 457 h/km ² | 36.2% | 3.5% | 20 740 €/an | 1 169 €/m ² |
| Perche en Nocé | 1 956 | 86 km ² | 23 h/km ² | 47.1% | 4.1% | 22 800 €/an | 1 407 €/m ² |
| Saint-Hilaire-sur-erre (1 avis) | 484 | 15 km ² | 32 h/km ² | 51.7% | 2.3% | 22 890 €/an | 1 071 €/m ² |
| Bellou-le-Trichard | 195 | 9 km ² | 22 h/km ² | 51.3% | 3.6% | 22 870 €/an | 1 067 €/m ² |
| Saint-Martin-du-Vieux-Bellême (1 avis) | 538 | 15 km ² | 36 h/km ² | 43.5% | 4.3% | 22 160 €/an | 1 384 €/m ² |
| Val-au-Perche (3 avis) | 3 336 | 63 km ² | 53 h/km ² | 46% | 5.2% | 21 690 €/an | 1 111 €/m ² |
| Berd'huis | 1 097 | 11 km ² | 100 h/km ² | 42.8% | 3.6% | 21 660 €/an | 1 377 €/m ² |
| Igé | 585 | 27 km ² | 22 h/km ² | 48.5% | 5% | 21 060 €/an | 1 029 €/m ² |
| Belforêt-en-Perche | 1 474 | 74 km ² | 20 h/km ² | 42.4% | 4% | 21 520 €/an | 1 577 €/m ² |
| Pouvrai | 103 | 6 km ² | 17 h/km ² | 49.5% | 3.9% | NC | 1 233 €/m ² |
| Préval | 656 | 7 km ² | 94 h/km ² | 49.1% | 4.7% | 22 450 €/an | 1 474 €/m ² |

bien-dans-ma-ville.fr



Vous aimez votre ville ? Notez-la !

Et faites-nous part de vos remarques constructives



Avec

BIEN dans
ma **VILLE** 