



Version web

Ville de Saint-Cyr-en-Val

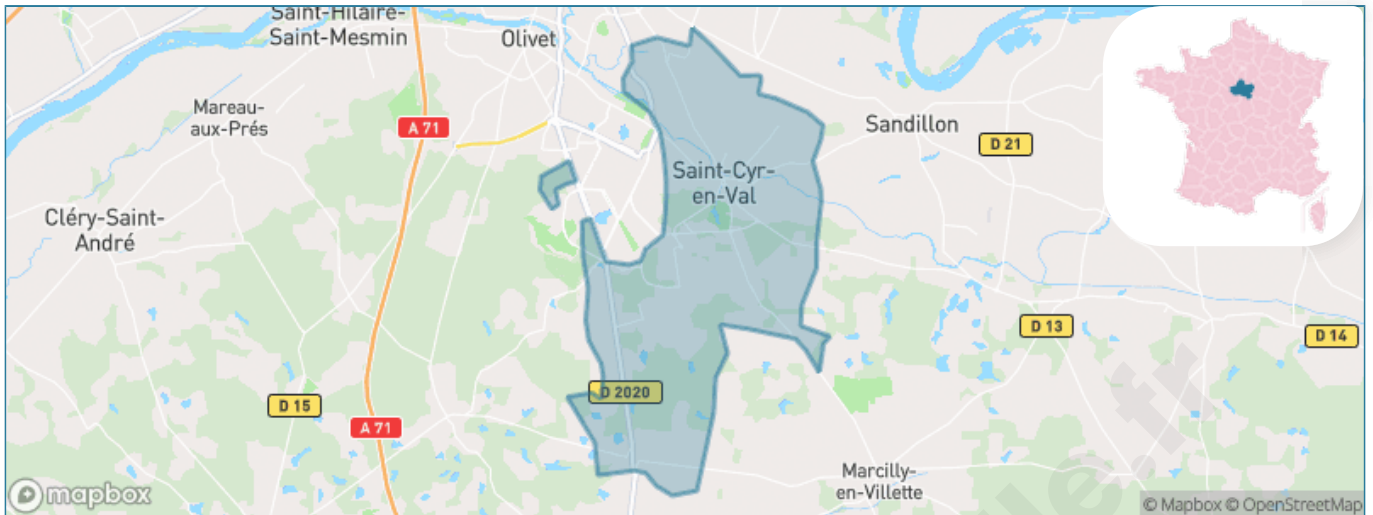
Présenté par

BIEN dans
ma **VILLE** 

Sommaire

Situation géographique	3
Statistiques sur la population	4
Evolution du nombre d'habitants	4
Tranche d'âge	5
0-14 ans	5
15-29 ans	5
30-44 ans	5
45-59 ans	5
60-74 ans	5
75-89 ans	5
90 ans et +	5
Activité professionnelle	5
Agriculteurs	5
Artisans, Commerçants	5
Cadres et sup.	5
Professions intermédiaires	5
Employé	5
Ouvrier	5
Retraité	5
Autres	5
Niveau de diplôme	6
Sans diplôme ou CEP	6
Brevet, BEPC, DNB	6
CAP-BEP ou équivalent	6
BAC ou équivalent	6
BAC+2	6
BAC+3 ou +4	6
BAC+5 ou plus	6
Composition des ménages	6
Couple sans enfant	6
Couple avec enfant(s)	6
Famille monoparentale	6
Colocation / Autre	6
Personnes seules	6
Profil électoraux	7
Premier tour	7
Sécurité	8
Evolution du nombre d'infractions	8
Pour comparer	9
Services à la population	10
Commerce	10
Éducation	10
Villes autour de Saint-Cyr-en-Val	11
Avis sur la ville de Saint-Cyr-en-Val	12
Moyenne par critère	12
Villes autour de Saint-Cyr-en-Val	12
Répartition des avis par note	12
Répartition des avis par note	12

Situation géographique



i Informations clés

- **Région** : Centre-Val de Loire
- **Département** : Loiret
- **Métropole** : Orléans Métropole
- **Code postal** : 45590
- **Superficie** : 44 km²



Statistiques sur la population



Nombre d'habitants

3 467



Age moyen

45 ans



Pop active

40.4%



Taux chômage

5.3%



Pop densité

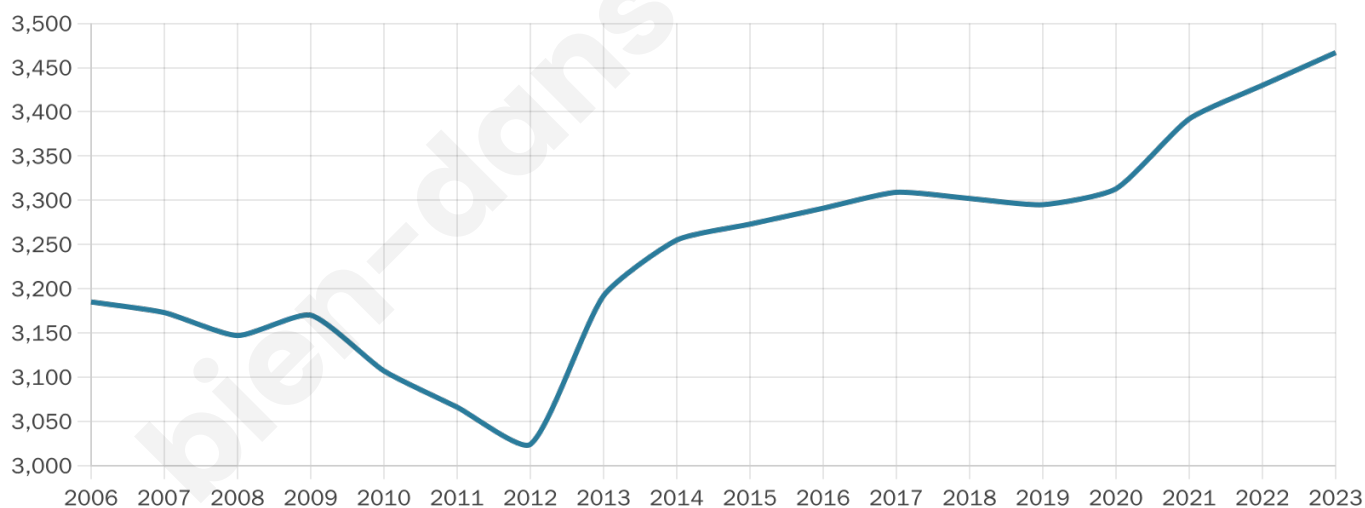
79 h/km²



Revenu moyen

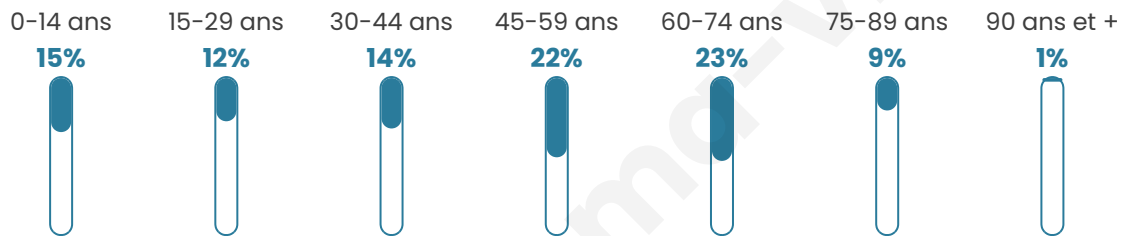
27 790 €/an

Evolution du nombre d'habitants

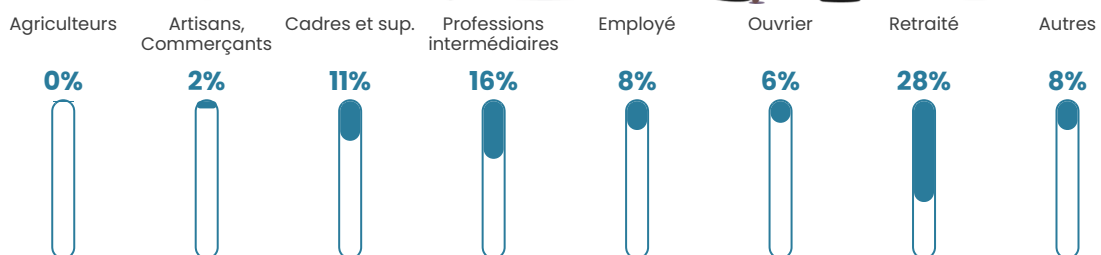


Sources : Institut national de la statistique et des études économiques (insee) selon Les dernières parutions officielles de 2024 portant sur les années 2020, 2021 et 2022.


Tranche d'âge



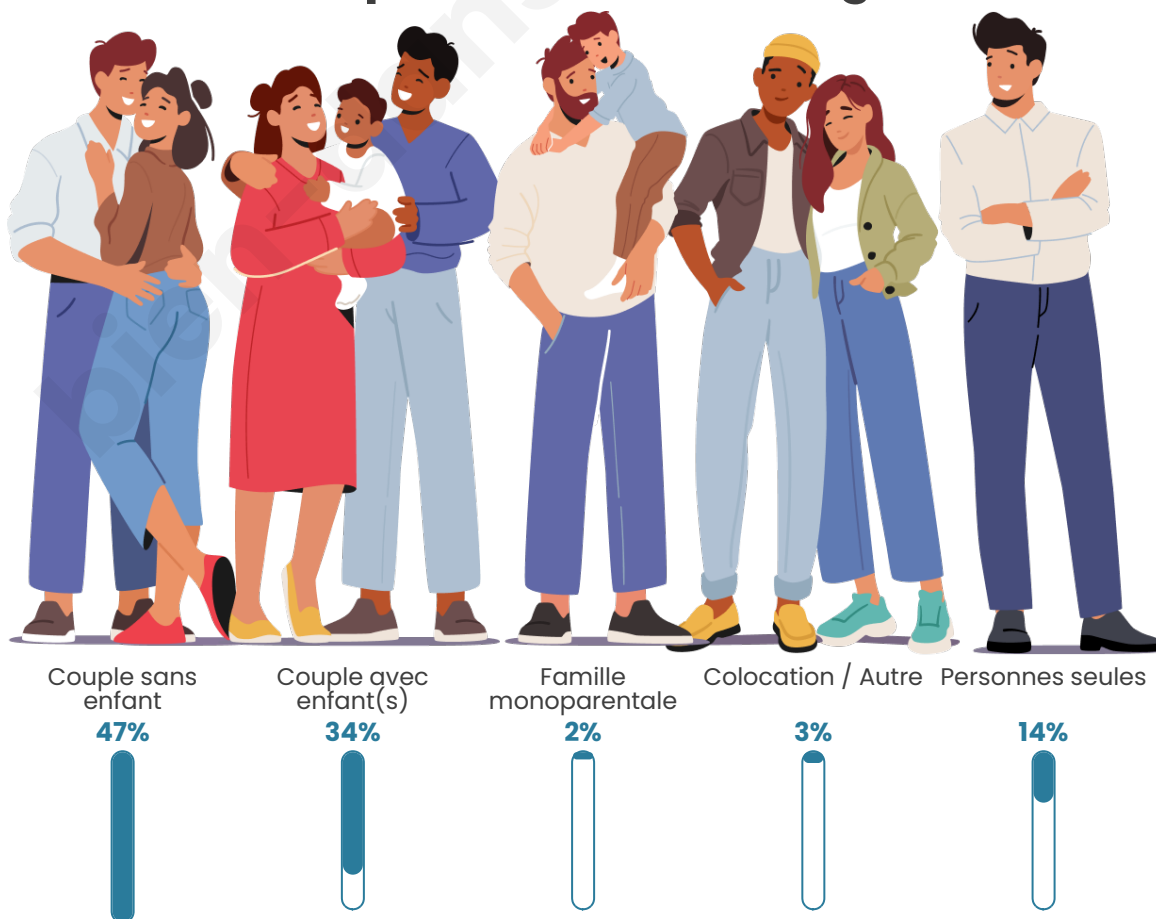
Activité professionnelle



Niveau de diplôme









Composition des ménages



Profils électoraux

Premier tour

	Emmanuel MACRON	38.35 %
	Jean-Luc MÉLENCHON	17.08 %
	Marine LE PEN	16.79 %
	Valérie PÉCRESSE	6.56 %
	Éric ZEMMOUR	6.27 %
	Yannick JADOT	5.52 %
	Jean LASSALLE	2.36 %
	Anne HIDALGO	2.17 %
	Fabien ROUSSEL	1.93 %
	Nicolas DUPONT- AIGNAN	1.75 %
	Nathalie ARTHAUD	0.75 %
	Philippe POUTOU	0.47 %



2 651 inscrits

Participation : 81.25%

Votes blancs : 1.11%

Votes nuls : 0.46%

Second tour

	Emmanuel MACRON	70,98 %
	Marine LE PEN	29,02 %

2 652 inscrits

Participation : 81.18%

Votes blancs : 6.64%

Votes nuls : 2.14%

Sécurité



Agressions physiques / sexuelles

0



Cambriolages

19



Vols / dégradations

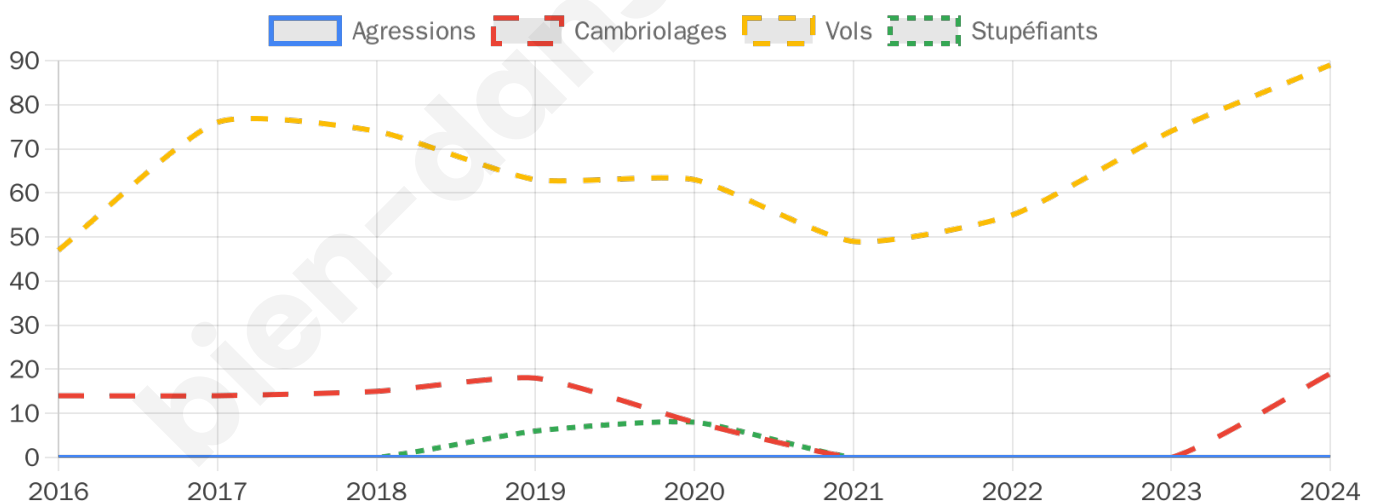
89



Stupéfiants

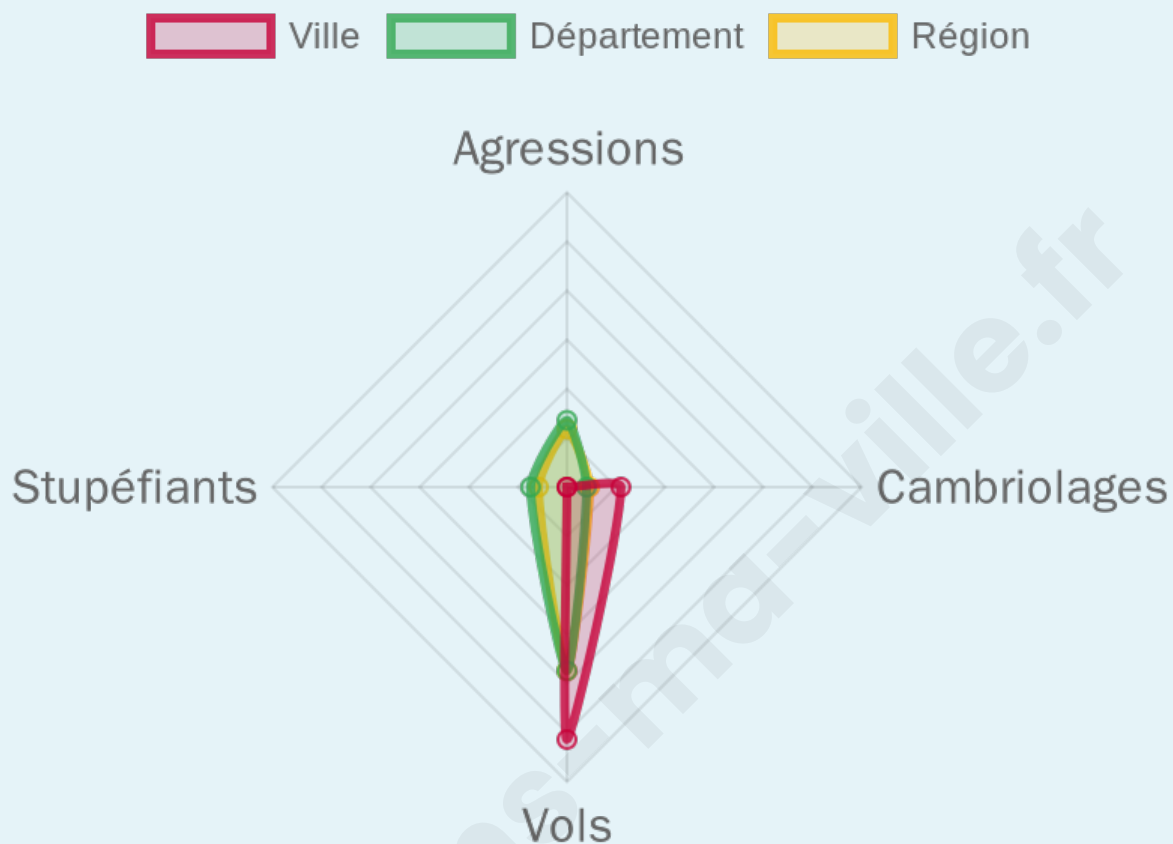
0

Evolution du nombre d'infractions



Pour comparer

(en proportion du nombre d'habitants)



Sources : Bases statistiques communale, départementale et régionale de la délinquance enregistrée par la police et la gendarmerie nationales selon les dernières parutions officielles de 2025 portant sur l'année 2024 ([data.gouv](https://data.gouv.fr)).

Agressions physiques / sexuelles : Violences sexuelles, coups et blessures volontaires intrafamiliaux, coups et blessures volontaires, autres coups, blessures volontaires et vols violents sans arme.

Cambriolages : Cambriolages de logements.

Vols : Vols avec armes, vols d'accessoires sur véhicules, vols dans les véhicules, vols de véhicules, vols sans violence contre des personnes, destructions, dégradations volontaires et escroqueries.

Stupéfiants : Trafic de stupéfiants dont (AFD) et usage de stupéfiants.

Services à la population



Commerce

Hypermarché	X <u>Olivet</u> 4km
Supermarché	1
Superette	2
Boulangerie	2
Boucherie	1
Restaurant	6
Garage	4
Station-service	1
Banque	X <u>Orléans</u> 2km
La poste	2
Coiffeur	2
Tabac	X <u>Orléans</u> 3km
Bars / discothèque	X <u>Orléans</u> 2km
Bibliothèque	X <u>Orléans</u> 2km
Cinéma	X <u>Orléans</u> 8km
Vétérinaire	X <u>Olivet</u> 4km



Santé

Pharmacie	2
Hôpital	X <u>Orléans</u> 3km
Laboratoire d'analyses médicales	X <u>Sandillon</u> 5km
Etablissement pour handicapé	X <u>Orléans</u> 2km
EHPA	X <u>Orléans</u> 2km
Médecin	3
Dentiste	X <u>Olivet</u> 5km
Chirurgien	X <u>Orléans</u> 3km
Dermatologue	X <u>Olivet</u> 6km
Anesthésiste	X <u>Orléans</u> 3km
Gastro-entérologue	X <u>Olivet</u> 5km
Gynécologue	X <u>Orléans</u> 3km
Cancérologue	X <u>Saran</u> 14km
Neurologue	X <u>Orléans</u> 8km
Ophthalmologue	X <u>Orléans</u> 3km
ORL	X <u>Olivet</u> 6km
Cardiologue	X <u>Orléans</u> 3km
Pédiatre	X <u>Orléans</u> 3km
Pneumologue	X <u>Olivet</u> 5km
Psychologue	X <u>Olivet</u> 6km
Radiologue	X <u>Orléans</u> 3km
Rhumatologue	X <u>Orléans</u> 7km
Sage-femme	2



Éducation

Crèche	1
Ecole maternelle Public	1
Ecole maternelle Privé	X <u>Orléans</u> 10km
Ecole primaire Public	1
Ecole primaire Privé	X <u>Olivet</u> 3km
Collège Public	X <u>Orléans</u> 2km
Collège Privé	X <u>Olivet</u> 7km
Lycée Public	X <u>Orléans</u> 2km
Lycée Privé	X <u>Orléans</u> 2km

Sources : Base Sirene des entreprises et de leurs établissements selon les dernières parutions officielles de 2025 portant sur l'année 2024 ([data.gouv](#)). Liste, localisation et tarifs des professionnels de santé selon les dernières parutions officielles de 2025 portant sur l'année 2024 ([opendatasoft](#)) et FINISS Extraction du Fichier des établissements selon les dernières parutions officielles de 2025 portant sur l'année 2024 ([data.gouv](#)). Adresse et géolocalisation des établissements d'enseignement du premier et second degrés selon les dernières parutions officielles de 2025 portant sur l'année 2024 ([data.education.gouv](#))

Villes autour de Saint-Cyr-en-Val

Ville	Habitants	Superficie	Pop densité	Pop active	Taux chômage	Revenu moyen	Prix immobilier
Sandillon (6 avis)	4 300	41 km ²	105 h/km ²	47.2%	2.2%	27 180 €/an	2 098 €/m ²
Saint-Denis-en-Val (6 avis)	7 766	17 km ²	457 h/km ²	44%	3.7%	27 310 €/an	2 437 €/m ²
Olivet (15 avis)	23 507	23 km ²	1 022 h/km ²	44.1%	4%	27 680 €/an	2 234 €/m ²
Bou (1 avis)	1 036	6 km ²	173 h/km ²	49.3%	2.6%	27 720 €/an	1 872 €/m ²
Saint-Jean-de-Braye (10 avis)	23 147	13 km ²	1 781 h/km ²	44.3%	5.8%	22 100 €/an	1 941 €/m ²
Combleux	547	1 km ²	547 h/km ²	39.3%	1.6%	33 190 €/an	2 108 €/m ²
Marcilly-en-Villette (1 avis)	2 180	62 km ²	35 h/km ²	47%	3%	26 690 €/an	1 994 €/m ²
Chécy (6 avis)	9 083	15 km ²	606 h/km ²	44.3%	4%	25 770 €/an	2 006 €/m ²
Saint-Jean-le-Blanc (7 avis)	9 562	7 km ²	1 366 h/km ²	45.2%	3.6%	26 090 €/an	2 039 €/m ²
Mardié (2 avis)	3 078	17 km ²	181 h/km ²	48.3%	3.6%	26 450 €/an	2 147 €/m ²
Saint-Pryvé-Saint-Mesmin (7 avis)	6 256	8 km ²	782 h/km ²	45.4%	4.6%	25 330 €/an	2 466 €/m ²
Ardon (1 avis)	1 203	53 km ²	23 h/km ²	48.5%	2.2%	33 830 €/an	2 557 €/m ²
Orléans (123 avis)	116 357	27 km ²	4 310 h/km ²	48.4%	7.4%	21 370 €/an	2 166 €/m ²
Darvoy (3 avis)	1 930	8 km ²	241 h/km ²	45.9%	2.8%	25 590 €/an	2 029 €/m ²
Saint-Hilaire-Saint-Mesmin (2 avis)	3 261	14 km ²	233 h/km ²	45.5%	2.6%	28 370 €/an	2 230 €/m ²

Avis sur la ville de Saint-Cyr-en-Val



Moyenne par critère



Villes autour de Saint-Cyr-en-Val

Ville	Note globale	Sécurité	Éducation	Sport Loisir	Environnement	Vie pratique
Sandillon (6 avis)	3.1	2.3	3.8	3.7	2.8	3.0
Saint-Denis-en-Val (6 avis)	4.1	4.0	4.3	4.3	4.2	3.8
Olivet (15 avis)	4.1	3.9	4.0	4.1	4.1	4.1
Bou (1 avis)	4.0	4.0	4.0	3.0	5.0	4.0
Saint-Jean-de-Braye (10 avis)	3.2	2.5	3.8	4.0	2.6	2.9
Combleux	-	-	-	-	-	-
Marcilly-en-Villette (1 avis)	1.8	3.0	3.0	0.0	3.0	0.0
Chécy (6 avis)	4.2	4.3	4.3	4.2	4.0	4.0
Saint-Jean-le-Blanc (7 avis)	4.0	4.0	4.0	4.0	4.1	3.9
Mardié (2 avis)	1.2	1.0	3.0	0.0	1.5	0.5
Saint-Pryvé-Saint-Mesmin (7 avis)	4.1	4.1	4.0	3.9	4.1	4.1
Ardon (1 avis)	4.0	5.0	4.0	3.0	5.0	3.0
Orléans (123 avis)	2.8	2.5	3.1	2.8	2.8	2.9
Darvoy (3 avis)	3.1	4.0	3.0	2.7	3.3	2.7
Saint-Hilaire-Saint-Mesmin (2 avis)	3.6	4.5	3.5	4.0	3.5	2.5



Vous aimez votre ville ? Notez-la !

Et faites-nous part de vos remarques constructives



Avec

BIEN dans
ma **VILLE** 