



Version web

Ville de Saint-Cyr-en-Pail

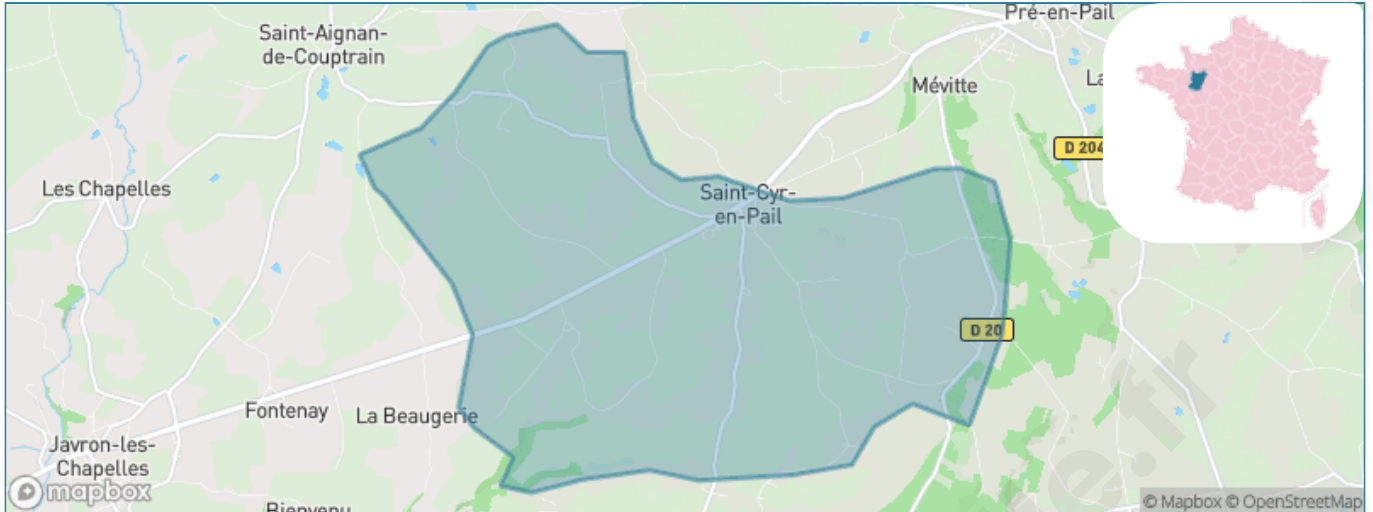
Présenté par

BIEN dans
ma **VILLE** 

Sommaire

Situation géographique	3
Statistiques sur la population	4
Evolution du nombre d'habitants	4
Tranche d'âge	5
0-14 ans	5
15-29 ans	5
30-44 ans	5
45-59 ans	5
60-74 ans	5
75-89 ans	5
90 ans et +	5
Activité professionnelle	5
Agriculteurs	5
Artisans, Commerçants	5
Cadres et sup.	5
Professions intermédiaires	5
Employé	5
Ouvrier	5
Retraité	5
Autres	5
Niveau de diplôme	6
Sans diplôme ou CEP	6
Brevet, BEPC, DNB	6
CAP-BEP ou équivalent	6
BAC ou équivalent	6
BAC+2	6
BAC+3 ou +4	6
BAC+5 ou plus	6
Composition des ménages	6
Couple sans enfant	6
Couple avec enfant(s)	6
Famille monoparentale	6
Colocation / Autre	6
Personnes seules	6
Profils électoraux	7
Premier tour	7
Sécurité	8
Evolution du nombre d'infractions	8
Pour comparer	9
Services à la population	10
Commerce	10
Éducation	10
Villes autour de Saint-Cyr-en-Pail	12

Situation géographique



i Informations clés

- **Région** : Pays de la Loire
- **Département** : Mayenne
- **Code postal** : 53140
- **Superficie** : 20 km²



Statistiques sur la population



Nombre d'habitants

500



Age moyen

43 ans



Pop active

42.8%



Taux chômage

5%



Pop densité

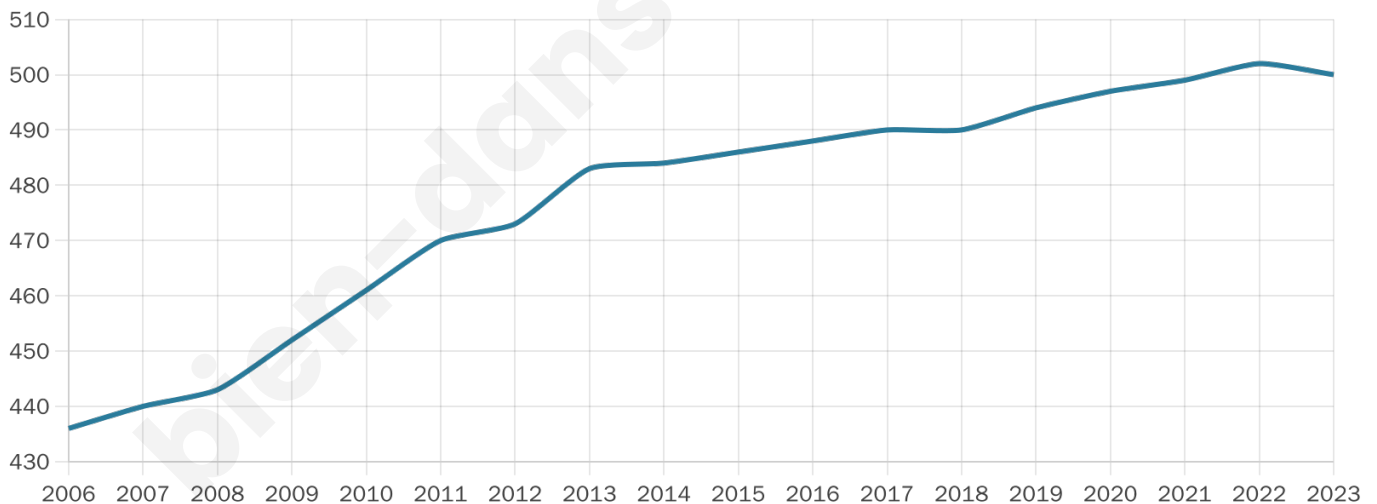
25 h/km²



Revenu moyen

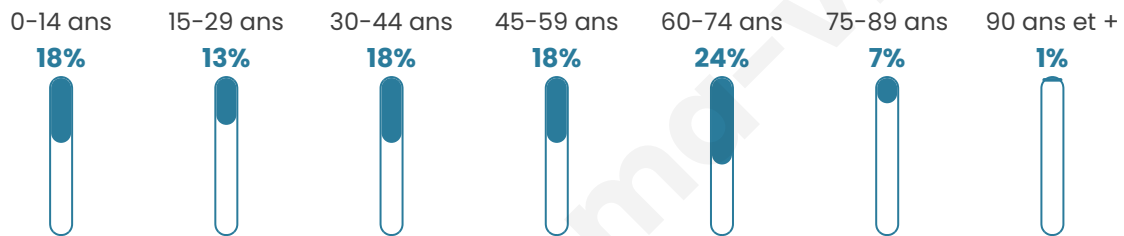
21 470 €/an

Evolution du nombre d'habitants

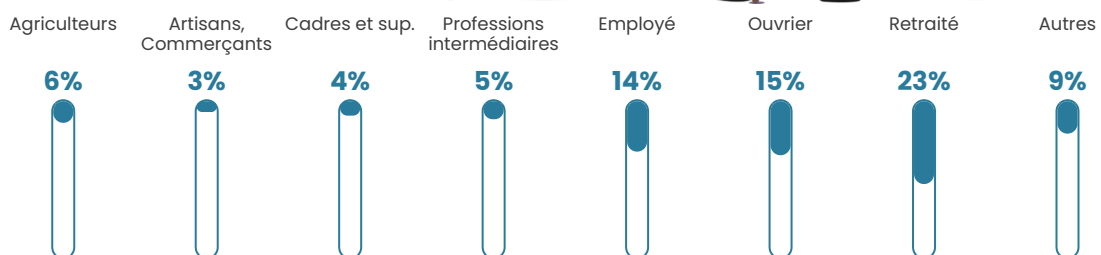


Sources : Institut national de la statistique et des études économiques (insee) selon Les dernières parutions officielles de 2024 portant sur les années 2020, 2021 et 2022.


Tranche d'âge




Activité professionnelle



Niveau de diplôme









Composition des ménages



Profils électoraux

Premier tour

	Marine LE PEN	31.82 %
	Emmanuel MACRON	28.03 %
	Jean-Luc MÉLENCHON	11.74 %
	Valérie PÉCRESSE	9.09 %
	Nicolas DUPONT-AIGNAN	4.92 %
	Jean LASSALLE	4.17 %
	Éric ZEMMOUR	3.41 %
	Yannick JADOT	2.27 %
	Philippe POUTOU	1.52 %
	Fabien ROUSSEL	1.14 %
	Anne HIDALGO	1.14 %
	Nathalie ARTHAUD	0.76 %



366 inscrits

Participation : 74.86%

Votes blancs : 3.65%

Votes nuls : 0.00%

Second tour

	Emmanuel MACRON	49,38 %
	Marine LE PEN	50,62 %

366 inscrits

Participation : 74.04%

Votes blancs : 8.49%

Votes nuls : 2.58%

Sécurité



Agressions physiques / sexuelles

0



Cambriolages

0



Vols / dégradations

0



Stupéfiants

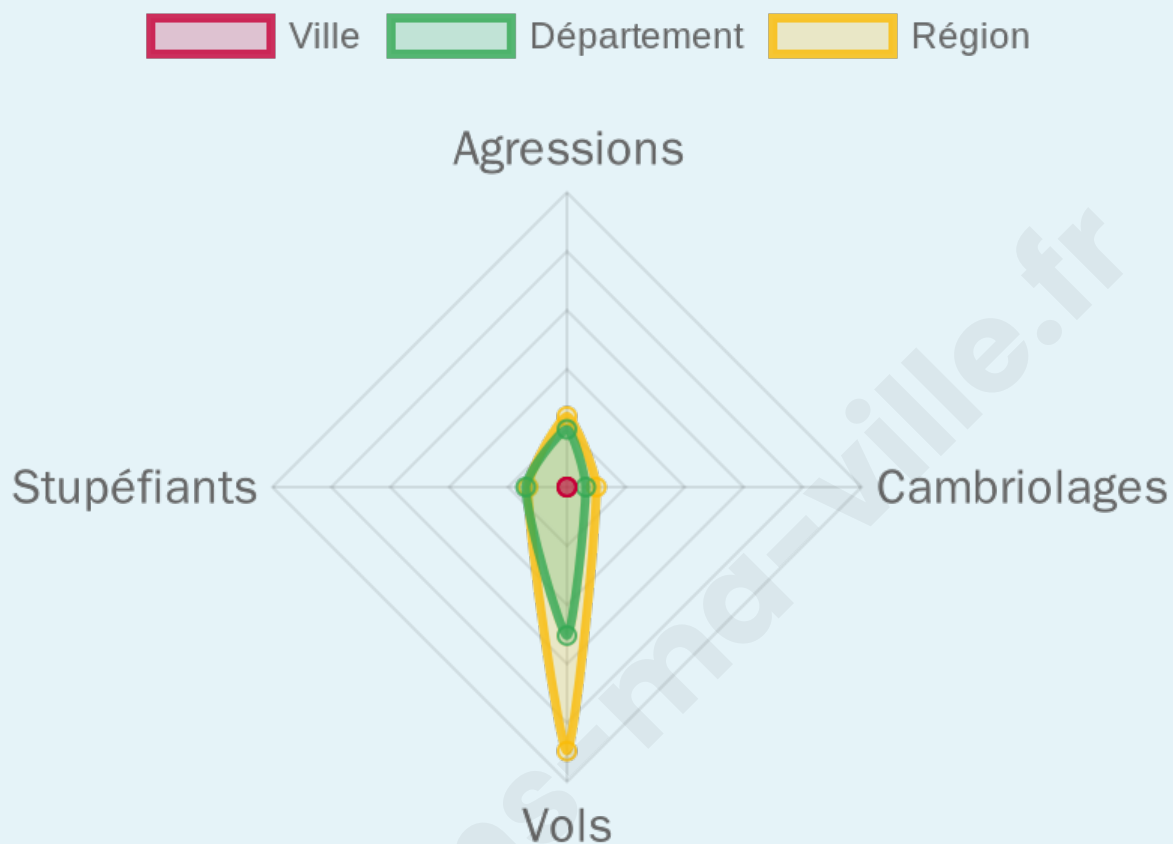
0

Evolution du nombre d'infractions



Pour comparer

(en proportion du nombre d'habitants)



Sources : Bases statistiques communale, départementale et régionale de la délinquance enregistrée par la police et la gendarmerie nationales selon les dernières parutions officielles de 2025 portant sur l'année 2024 ([data.gouv](https://data.gouv.fr)).

Agressions physiques / sexuelles : Violences sexuelles, coups et blessures volontaires intrafamiliaux, coups et blessures volontaires, autres coups, blessures volontaires et vols violents sans arme.

Cambriolages : Cambriolages de logements.

Vols : Vols avec armes, vols d'accessoires sur véhicules, vols dans les véhicules, vols de véhicules, vols sans violence contre des personnes, destructions, dégradations volontaires et escroqueries.

Stupéfiants : Trafic de stupéfiants dont (AFD) et usage de stupéfiants.

Services à la population



Commerce

Hypermarché	X Villaines-la-Juhel 10km
Supermarché	X Pré-en-Pail-Saint-Samson 6km
Superette	X Pré-en-Pail-Saint-Samson 5km
Boulangerie	X Pré-en-Pail-Saint-Samson 5km
Boucherie	X Pré-en-Pail-Saint-Samson 5km
Restaurant	1
Garage	X Pré-en-Pail-Saint-Samson 3km
Station-service	X Pré-en-Pail-Saint-Samson 4km
Banque	X Pré-en-Pail-Saint-Samson 4km
La poste	X Lalacelle 9km
Coiffeur	X Pré-en-Pail-Saint-Samson 2km
Tabac	X Rives d'Andaine 15km
Bars / discothèque	X Pré-en-Pail-Saint-Samson 5km
Bibliothèque	X Alençon 25km
Cinéma	X Villaines-la-Juhel 10km
Vétérinaire	X Pré-en-Pail-Saint-Samson 4km



Santé

Pharmacie	X Pré-en-Pail-Saint-Samson 5km
Hôpital	X La Ferté Macé 20km
Laboratoire d'analyses médicales	X Villaines-la-Juhel 11km
Etablissement pour handicapé	X La Ferté Macé 20km
EHPA	X Pré-en-Pail-Saint-Samson 5km
Médecin	X Pré-en-Pail-Saint-Samson 4km
Dentiste	X Villaines-la-Juhel 10km
Chirurgien	X Alençon 24km
Dermatologue	X Bagnoles de l'Orne Normandie 19km
Anesthésiste	X Alençon 24km
Gastro-entérologue	X Alençon 26km
Gynécologue	X Alençon 25km
Cancérologue	X Le Mans 56km
Neurologue	X Laval 56km
Ophtalmologue	X Alençon 25km
ORL	X Alençon 26km
Cardiologue	X Bagnoles de l'Orne Normandie 19km
Pédiatre	X Alençon 26km
Pneumologue	X Alençon 24km
Psychologue	X Saint-Germain-du-Corbéis 24km
Radiologue	X Alençon 24km
Rhumatologue	X Alençon 24km
Sage-femme	X Villaines-la-Juhel 11km



Éducation

Crèche	X Saint-Aignan-de-Couptrain 5km
Ecole maternelle Public	X Saint-Aignan-de-Couptrain 5km
Ecole maternelle Privé	X Bazougers 52km
Ecole primaire Public	1
Ecole primaire Privé	X Pré-en-Pail-Saint-Samson 5km
Collège Public	X Pré-en-Pail-Saint-Samson 5km
Collège Privé	X Villaines-la-Juhel 10km
Lycée Public	X La Ferté Macé 19km
Lycée Privé	X Damigny 25km

Sources : Base Sirene des entreprises et de leurs établissements selon les dernières parutions officielles de 2025 portant sur l'année 2024 ([data.gouv](https://data.gouv.fr)). Liste, localisation et tarifs des professionnels de santé selon les dernières parutions officielles de 2025 portant sur l'année 2024 ([opendatasoft](https://opendatasoft.com)) et FINESS Extraction du Fichier des établissements selon les dernières parutions officielles de 2025 portant sur l'année 2024 ([data.gouv](https://data.gouv.fr)). Adresse et géolocalisation des établissements d'enseignement du premier et second degrés selon les dernières parutions officielles de 2025 portant sur l'année 2024 ([data.education.gouv](https://data.education.gouv.fr))

bien-dans-ma-ville.fr

Villes autour de Saint-Cyr-en-Pail

Ville	Habitants	Superficie	Pop densité	Pop active	Taux chômage	Revenu moyen	Prix immobilier
Villepail	192	15 km ²	13 h/km ²	42.2%	5.7%	20 240 €/an	1 137 €/m ²
Saint-Aignan-de-Couptrain (2 avis)	349	17 km ²	21 h/km ²	45%	3.7%	20 920 €/an	833 €/m ²
Pré-en-Pail-Saint-Samson (3 avis)	2 273	58 km ²	39 h/km ²	41%	4.6%	20 620 €/an	946 €/m ²
Saint-Calais-du-Désert (1 avis)	396	17 km ²	23 h/km ²	45.5%	3%	20 470 €/an	1 013 €/m ²
Crennes-sur-Fraubée	192	12 km ²	16 h/km ²	45.3%	5.7%	23 510 €/an	1 165 €/m ²
Couptrain	103	0 km ²	103 h/km ²	46.6%	1.9%	17 670 €/an	538 €/m ²
Javron-les-Chapelles	1 314	38 km ²	35 h/km ²	41.6%	3.5%	21 680 €/an	821 €/m ²
Lalacelle	263	13 km ²	20 h/km ²	48.7%	3.4%	23 480 €/an	908 €/m ²
La Pallu	171	6 km ²	29 h/km ²	50.9%	4.7%	18 770 €/an	767 €/m ²
Boulay-les-Ifs	136	9 km ²	15 h/km ²	42.6%	2.2%	23 530 €/an	1 322 €/m ²
Gesvres	539	21 km ²	26 h/km ²	46.4%	3.2%	20 590 €/an	849 €/m ²
Villaines-la-Juhel (2 avis)	2 671	28 km ²	95 h/km ²	37.8%	4.6%	20 980 €/an	910 €/m ²
Neuilly-le-Vendin (1 avis)	352	14 km ²	25 h/km ²	45.2%	3.1%	19 580 €/an	711 €/m ²
Chevaigné-du-Maine (1 avis)	150	13 km ²	12 h/km ²	42%	4%	19 770 €/an	620 €/m ²
Ciral	409	18 km ²	23 h/km ²	40.3%	4.6%	20 150 €/an	884 €/m ²

bien-dans-ma-ville.fr



Vous aimez votre ville ? Notez-la !

Et faites-nous part de vos remarques constructives



Avec

BIEN dans ma **VILLE** 