



Version web

# Ville de Saint-Cyr-du-Gault

Présenté par

**BIEN** dans ma **VILLE** 

# Sommaire

Situation géographique .....	3
Statistiques sur la population .....	4
Evolution du nombre d'habitants .....	4
Tranche d'âge .....	5
0-14 ans .....	5
15-29 ans .....	5
30-44 ans .....	5
45-59 ans .....	5
60-74 ans .....	5
75-89 ans .....	5
90 ans et + .....	5
Activité professionnelle .....	5
Agriculteurs .....	5
Artisans, Commerçants .....	5
Cadres et sup. ....	5
Professions intermédiaires .....	5
Employé .....	5
Ouvrier .....	5
Retraité .....	5
Autres .....	5
Niveau de diplôme .....	6
Sans diplôme ou CEP .....	6
Brevet, BEPC, DNB .....	6
CAP-BEP ou équivalent .....	6
BAC ou équivalent .....	6
BAC+2 .....	6
BAC+3 ou +4 .....	6
BAC+5 ou plus .....	6
Composition des ménages .....	6
Couple sans enfant .....	6
Couple avec enfant(s) .....	6
Famille monoparentale .....	6
Colocation / Autre .....	6
Personnes seules .....	6
Profils électoraux .....	7
Premier tour .....	7
Sécurité .....	8
Evolution du nombre d'infractions .....	8
Pour comparer .....	9
Services à la population .....	10
Commerce .....	10
Éducation .....	10
Villes autour de Saint-Cyr-du-Gault .....	11

# Situation géographique



## i Informations clés

- **Région** : Centre-Val de Loire
- **Département** : Loir-et-Cher
- **Code postal** : 41190
- **Superficie** : 26 km<sup>2</sup>



# Statistiques sur la population



Nombre d'habitants

**173**



Age moyen

**46 ans**



Pop active

**48%**



Taux chômage

**4%**



Pop densité

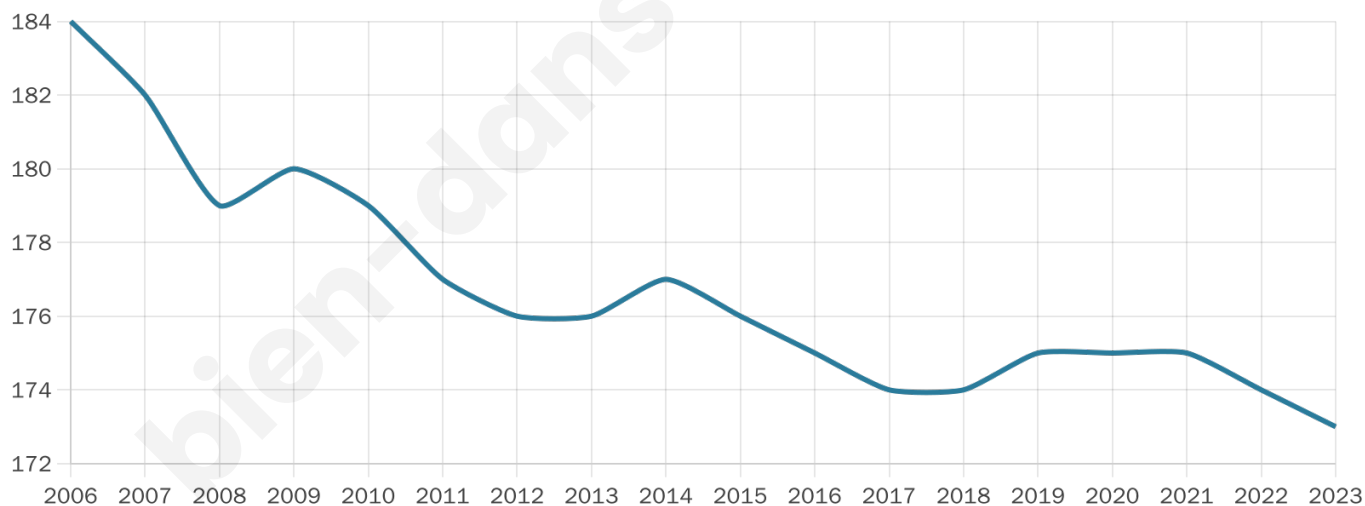
**7 h/km<sup>2</sup>**



Revenu moyen

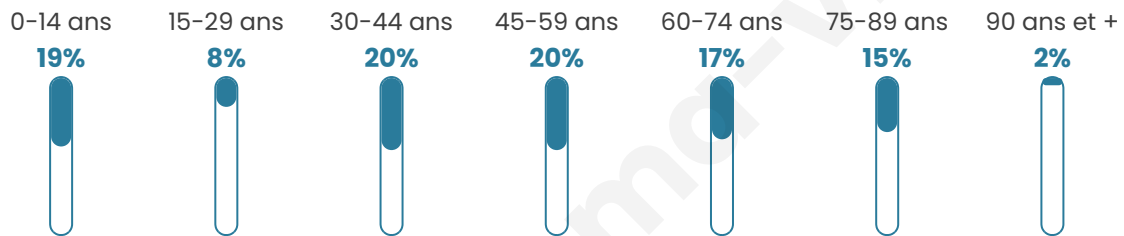
**24 740 €/an**

## Evolution du nombre d'habitants

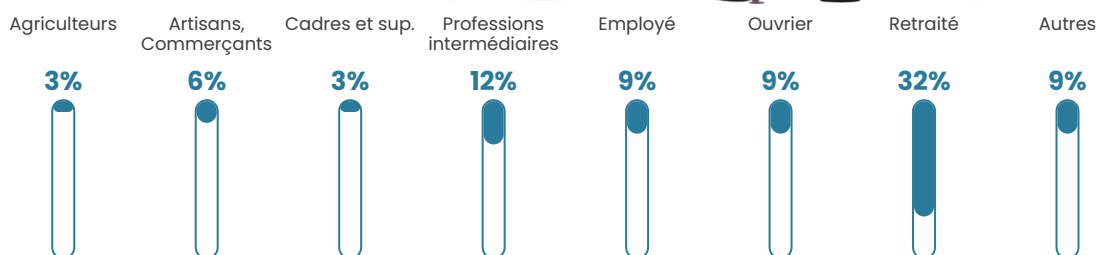


Sources : Institut national de la statistique et des études économiques (insee) selon Les dernières parutions officielles de 2024 portant sur les années 2020, 2021 et 2022.


## Tranche d'âge




## Activité professionnelle



## Niveau de diplôme



## Composition des ménages



# Profils électoraux

## Premier tour

	Marine LE PEN	30.77 %
	Emmanuel MACRON	26.15 %
	Jean-Luc MÉLENCHON	11.54 %
	Valérie PÉCRESSE	10.00 %
	Éric ZEMMOUR	7.69 %
	Jean LASSALLE	4.62 %
	Nicolas DUPONT-AIGNAN	3.08 %
	Nathalie ARTHAUD	1.54 %
	Yannick JADOT	1.54 %
	Philippe POUTOU	1.54 %
	Fabien ROUSSEL	0.77 %
	Anne HIDALGO	0.77 %



### 163 inscrits

Participation : 82.21%

Votes blancs : 2.24%

Votes nuls : 0.75%

## Second tour

	Emmanuel MACRON	54,92 %
	Marine LE PEN	45,08 %

### 163 inscrits

Participation : 83.44%

Votes blancs : 8.82%

Votes nuls : 1.47%

# Sécurité



Agressions physiques / sexuelles

0



Cambriolages

0



Vols / dégradations

0



Stupéfiants

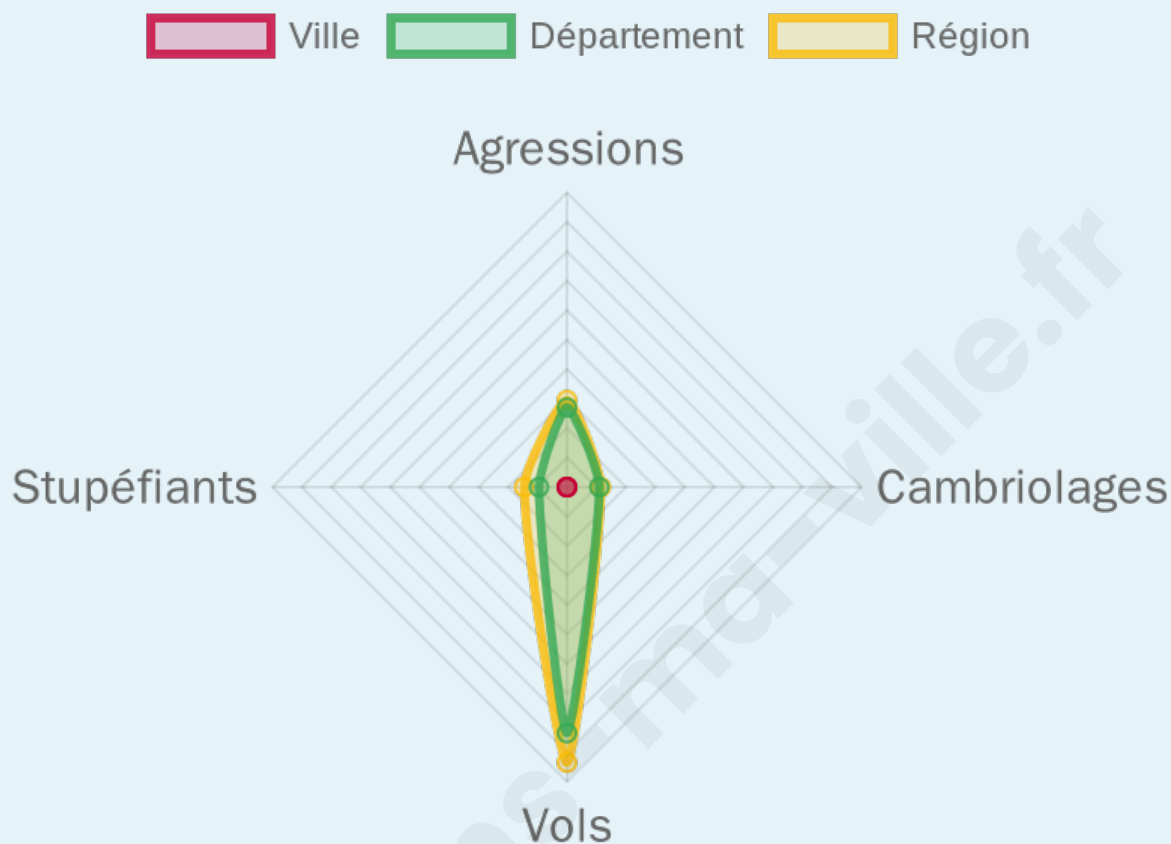
0

## Evolution du nombre d'infractions



## Pour comparer

(en proportion du nombre d'habitants)



Sources : Bases statistiques communale, départementale et régionale de la délinquance enregistrée par la police et la gendarmerie nationales selon les dernières parutions officielles de 2025 portant sur l'année 2024 ([data.gouv](https://data.gouv.fr)).

Agressions physiques / sexuelles : Violences sexuelles, coups et blessures volontaires intrafamiliaux, coups et blessures volontaires, autres coups, blessures volontaires et vols violents sans arme.

Cambriolages : Cambriolages de logements.

Vols : Vols avec armes, vols d'accessoires sur véhicules, vols dans les véhicules, vols de véhicules, vols sans violence contre des personnes, destructions, dégradations volontaires et escroqueries.

Stupéfiants : Trafic de stupéfiants dont (AFD) et usage de stupéfiants.

# Services à la population



## Commerce

Hypermarché	X <a href="#">Château-Renault</a> 11km
Supermarché	X <a href="#">Château-Renault</a> 9km
Superette	X <a href="#">Saint-Amand-Longpré</a> 8km
Boulangerie	X <a href="#">Saint-Amand-Longpré</a> 8km
Boucherie	1
Restaurant	X <a href="#">Morand</a> 6km
Garage	X <a href="#">Villeporcher</a> 4km
Station-service	X <a href="#">Herbault</a> 8km
Banque	X <a href="#">Herbault</a> 8km
La poste	X <a href="#">Villechauve</a> 8km
Coiffeur	X <a href="#">Lancé</a> 8km
Tabac	X <a href="#">Château-Renault</a> 10km
Bars / discothèque	X <a href="#">Saint-Nicolas-des-Motets</a> 3km
Bibliothèque	X <a href="#">Crotelles</a> 17km
Cinéma	X <a href="#">Château-Renault</a> 9km
Vétérinaire	X <a href="#">Herbault</a> 9km



## Santé

Pharmacie	X <a href="#">Saint-Amand-Longpré</a> 8km
Hôpital	X <a href="#">Château-Renault</a> 9km
Laboratoire d'analyses médicales	X <a href="#">Château-Renault</a> 10km
Etablissement pour handicapé	X <a href="#">Herbault</a> 8km
EHPA	X <a href="#">Herbault</a> 8km
Médecin	X <a href="#">Saint-Amand-Longpré</a> 8km
Dentiste	X <a href="#">Saint-Amand-Longpré</a> 8km
Chirurgien	X <a href="#">Vendôme</a> 20km
Dermatologue	X <a href="#">Saint-Amand-Longpré</a> 8km
Anesthésiste	X <a href="#">Saint-Ouen-les-Vignes</a> 17km
Gastro-entérologue	X <a href="#">Vendôme</a> 20km
Gynécologue	X <a href="#">Vendôme</a> 20km
Cancérologue	X <a href="#">La Chaussée-Saint-Victor</a> 23km
Neurologue	X <a href="#">Blois</a> 20km
Ophthalmologue	X <a href="#">Saint-Amand-Longpré</a> 8km
ORL	X <a href="#">Vendôme</a> 20km
Cardiologue	X <a href="#">Château-Renault</a> 9km
Pédiatre	X <a href="#">Blois</a> 20km
Pneumologue	X <a href="#">Vendôme</a> 20km
Psychologue	X <a href="#">Montoire-sur-le-Loir</a> 19km
Radiologue	X <a href="#">Vendôme</a> 20km
Rhumatologue	X <a href="#">Vendôme</a> 21km
Sage-femme	X <a href="#">Château-Renault</a> 10km



## Éducation

Crèche	X <a href="#">Herbault</a> 8km
Ecole maternelle Public	X <a href="#">Saint-Amand-Longpré</a> 8km
Ecole maternelle Privé	X <a href="#">Céré-la-Ronde</a> 41km
Ecole primaire Public	X <a href="#">Saunay</a> 5km
Ecole primaire Privé	X <a href="#">Herbault</a> 8km
Collège Public	X <a href="#">Saint-Amand-Longpré</a> 8km
Collège Privé	X <a href="#">Montoire-sur-le-Loir</a> 20km
Lycée Public	X <a href="#">Château-Renault</a> 10km
Lycée Privé	X <a href="#">Chaumont-sur-Loire</a> 19km

Sources : Base Sirene des entreprises et de leurs établissements selon les dernières parutions officielles de 2025 portant sur l'année 2024 ([data.gouv](#)). Liste, localisation et tarifs des professionnels de santé selon les dernières parutions officielles de 2025 portant sur l'année 2024 ([opendatasoft](#)) et FINISS Extraction du Fichier des établissements selon les dernières parutions officielles de 2025 portant sur l'année 2024 ([data.gouv](#)). Adresse et géolocalisation des établissements d'enseignement du premier et second degrés selon les dernières parutions officielles de 2025 portant sur l'année 2024 ([data.education.gouv](#))

## Villes autour de Saint-Cyr-du-Gault

Ville	Habitants	Superficie	Pop densité	Pop active	Taux chômage	Revenu moyen	Prix immobilier
Bono (1 avis)	2 608	6 km <sup>2</sup>	435 h/km <sup>2</sup>	41.7%	3.4%	25 000 €/an	3 030 €/m <sup>2</sup>
Villeporcher (1 avis)	146	12 km <sup>2</sup>	12 h/km <sup>2</sup>	52.1%	4.8%	22 910 €/an	787 €/m <sup>2</sup>
Saint-Étienne-des-Guérets	115	11 km <sup>2</sup>	10 h/km <sup>2</sup>	51.3%	0.9%	24 490 €/an	508 €/m <sup>2</sup>
Saint-Nicolas-des-Motets	238	12 km <sup>2</sup>	20 h/km <sup>2</sup>	53.4%	4.6%	22 180 €/an	1 750 €/m <sup>2</sup>
Gombergean	167	12 km <sup>2</sup>	14 h/km <sup>2</sup>	58.7%	0.6%	23 960 €/an	1 288 €/m <sup>2</sup>
Saunay	640	26 km <sup>2</sup>	25 h/km <sup>2</sup>	52.2%	3.6%	23 220 €/an	1 295 €/m <sup>2</sup>
Saint-Gourgon	96	10 km <sup>2</sup>	10 h/km <sup>2</sup>	53.1%	1%	22 680 €/an	1 537 €/m <sup>2</sup>
Morand	351	14 km <sup>2</sup>	25 h/km <sup>2</sup>	50.7%	3.4%	25 060 €/an	1 386 €/m <sup>2</sup>
Villechauve	256	11 km <sup>2</sup>	23 h/km <sup>2</sup>	50.4%	3.1%	23 750 €/an	1 204 €/m <sup>2</sup>
Lancôme	123	9 km <sup>2</sup>	14 h/km <sup>2</sup>	53.7%	0.8%	24 240 €/an	1 444 €/m <sup>2</sup>
Françay	271	20 km <sup>2</sup>	14 h/km <sup>2</sup>	52.8%	2.6%	23 280 €/an	744 €/m <sup>2</sup>
Herbault	1 133	13 km <sup>2</sup>	87 h/km <sup>2</sup>	49.6%	3.8%	23 320 €/an	1 547 €/m <sup>2</sup>
Saint-Amand-Longpré	1 218	21 km <sup>2</sup>	58 h/km <sup>2</sup>	45.8%	2.3%	23 030 €/an	1 341 €/m <sup>2</sup>
Santenay	296	30 km <sup>2</sup>	10 h/km <sup>2</sup>	47.3%	3%	24 800 €/an	1 654 €/m <sup>2</sup>
Dame-Marie-les-Bois	343	8 km <sup>2</sup>	43 h/km <sup>2</sup>	53.4%	6.1%	23 320 €/an	1 477 €/m <sup>2</sup>

bien-dans-ma-ville.fr



# Vous aimez votre ville ? Notez-la !

Et faites-nous part de vos remarques constructives



Avec

**BIEN** dans ma **VILLE** 