Version web

Ville de Saint-Cyr-de-Salerne

Présenté par

BIEN dans ma VILLE

Sommaire

Situation géographique ... 3
Statistiques sur la population ... 4
Evolution du nombre d'habitants ... 4
Tranche d'âge ... 5
- ***0-14 ans*** ... 5
- ***15-29 ans*** ... 5
- ***30-44 ans*** ... 5
- ***45-59 ans*** ... 5
- ***60-74 ans*** ... 5
- ***75-89 ans*** ... 5
- ***90 ans et +*** ... 5

Activité professionnelle ... 5
- ***Agriculteurs*** ... 5
- ***Artisans, Commerçants*** ... 5
- ***Cadres et sup.*** ... 5
- ***Professions intermédiaires*** ... 5
- ***Employé*** ... 5
- ***Ouvrier*** ... 5
- ***Retraité*** ... 5
- ***Autres*** ... 5

Niveau de diplôme ... 6
- ***Sans diplôme ou CEP*** ... 6
- ***Brevet, BEPC, DNB*** ... 6
- ***CAP-BEP ou équivalent*** ... 6
- ***BAC ou équivalent*** ... 6
- ***BAC+2*** ... 6
- ***BAC+3 ou +4*** ... 6
- ***BAC+5 ou plus*** ... 6

Composition des ménages ... 6
- ***Couple sans enfant*** ... 6
- ***Couple avec enfant(s)*** ... 6
- ***Famille monoparentale*** ... 6
- ***Colocation / Autre*** ... 6
- ***Personnes seules*** ... 6

Profils électoraux ... 7
- ***Premier tour*** ... 7

Sécurité ... 8
- ***Evolution du nombre d'infractions*** ... 8
- ***Pour comparer*** ... 9

Services à la population ... 10
- ***Commerce*** ... 10
- ***Éducation*** ... 10
- ***Villes autour de Saint-Cyr-de-Salerne*** ... 11

Situation géographique

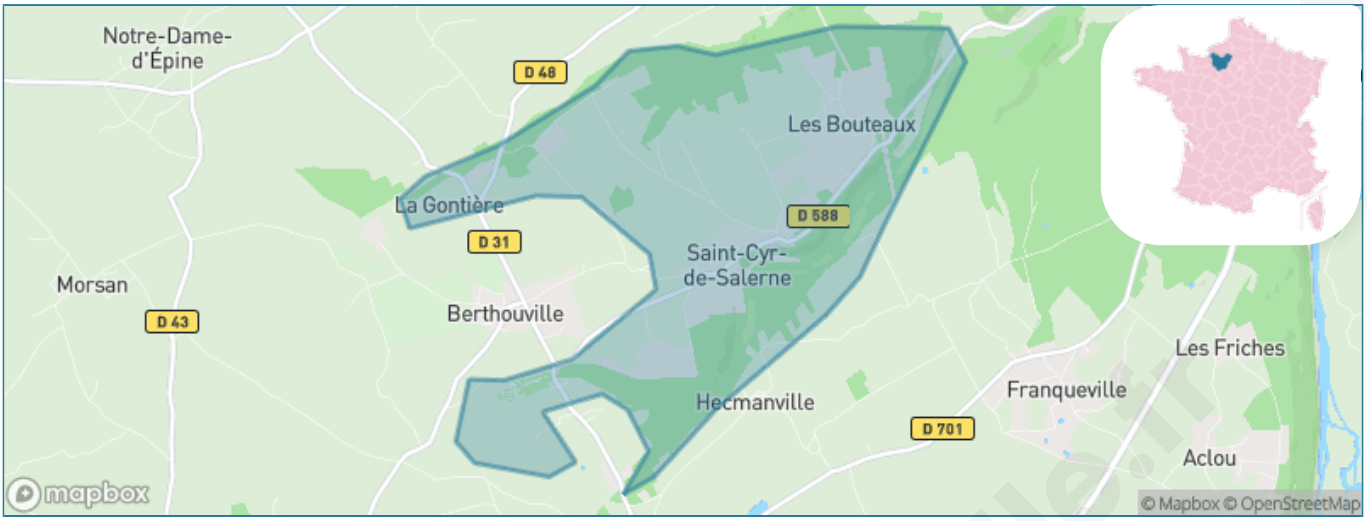

Informations clés

- **Région :** Normandie
- **Département :** Eure
- **Code postal :** 27800
- **Superficie :** 6 km²

bien-dans-ma-ville.fr

Statistiques sur la population

Nombre d'habitants	Age moyen	Pop active
205	**46 ans**	**47.3%**

Taux chômage	Pop densité	Revenu moyen
6.6%	**34 h/km²**	**25 110 €/an**

Evolution du nombre d'habitants

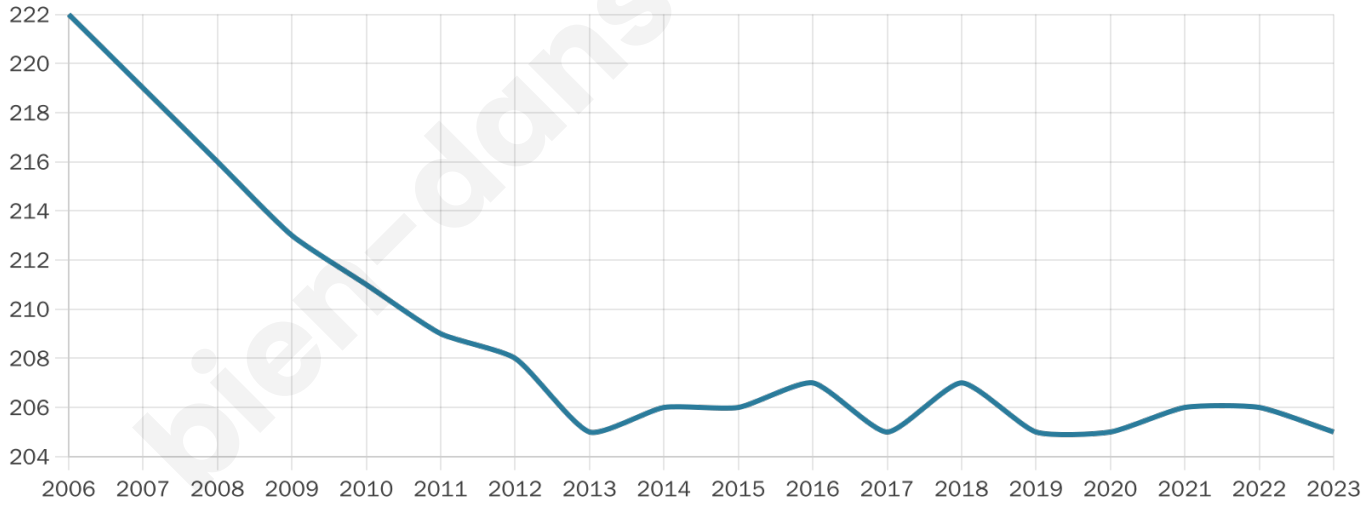

Sources : Institut national de la statistique et des études économiques (insee) selon Les dernières parutions officielles de 2024 portant sur les années 2020, 2021 et 2022.

bien-dans-ma-ville.fr

Tranche d'âge

0-14 ans	15-29 ans	30-44 ans	45-59 ans	60-74 ans	75-89 ans	90 ans et +
15%	10%	22%	20%	25%	8%	1%

Activité professionnelle

Agriculteurs	Artisans, Commerçants	Cadres et sup.	Professions intermédiaires	Employé	Ouvrier	Retraité	Autres
0%	7%	2%	15%	10%	19%	17%	5%

bien-dans-ma-ville.fr

Niveau de diplôme

Sans diplôme ou CEP	Brevet, BEPC, DNB	CAP-BEP ou équivalent	BAC ou équivalent	BAC+2	BAC+3 ou +4	BAC+5 ou plus
19%	3%	31%	21%	16%	5%	5%

Composition des ménages

Couple sans enfant	Couple avec enfant(s)	Famille monoparentale	Colocation / Autre	Personnes seules
47%	27%	10%	0%	17%

Profils électoraux

Premier tour

Marine LE PEN 41.50 %

Emmanuel MACRON 24.49 %

Jean-Luc MÉLENCHON 11.56 %

Valérie PÉCRESSE 5.44 %

Yannick JADOT 4.08 %

Jean LASSALLE 3.40 %

Éric ZEMMOUR 3.40 %

Nathalie ARTHAUD 2.04 %

Nicolas DUPONT-AIGNAN 2.04 %

Fabien ROUSSEL 1.36 %

Philippe POUTOU 0.68 %

Anne HIDALGO 0.00 %

187 inscrits
Participation : 79.14%
Votes blancs : 0.00%
Votes nuls : 0.68%

Second tour

Emmanuel MACRON 38,97 %

Marine LE PEN 61,03 %

187 inscrits
Participation : 79.68%
Votes blancs : 6.04%
Votes nuls : 2.68%

bien-dans-ma-ville.fr

Sécurité

Agressions physiques / sexuelles

0

Cambriolages

0

Vols / dégradations

0

Stupéfiants

0

Evolution du nombre d'infractions

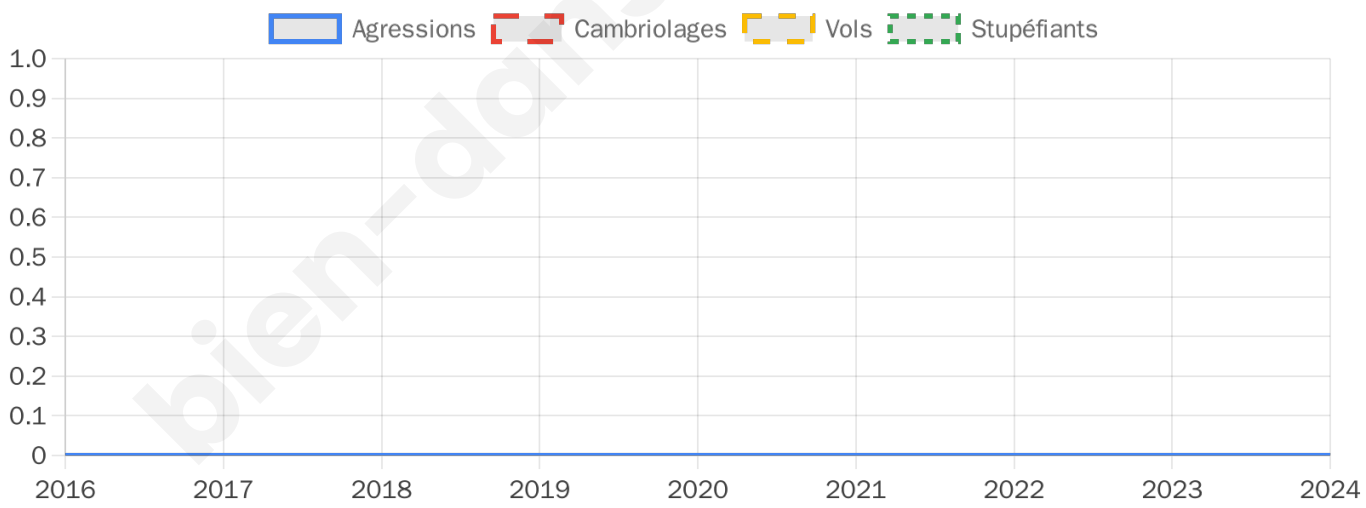

bien-dans-ma-

Pour comparer

(en proportion du nombre d'habitants)

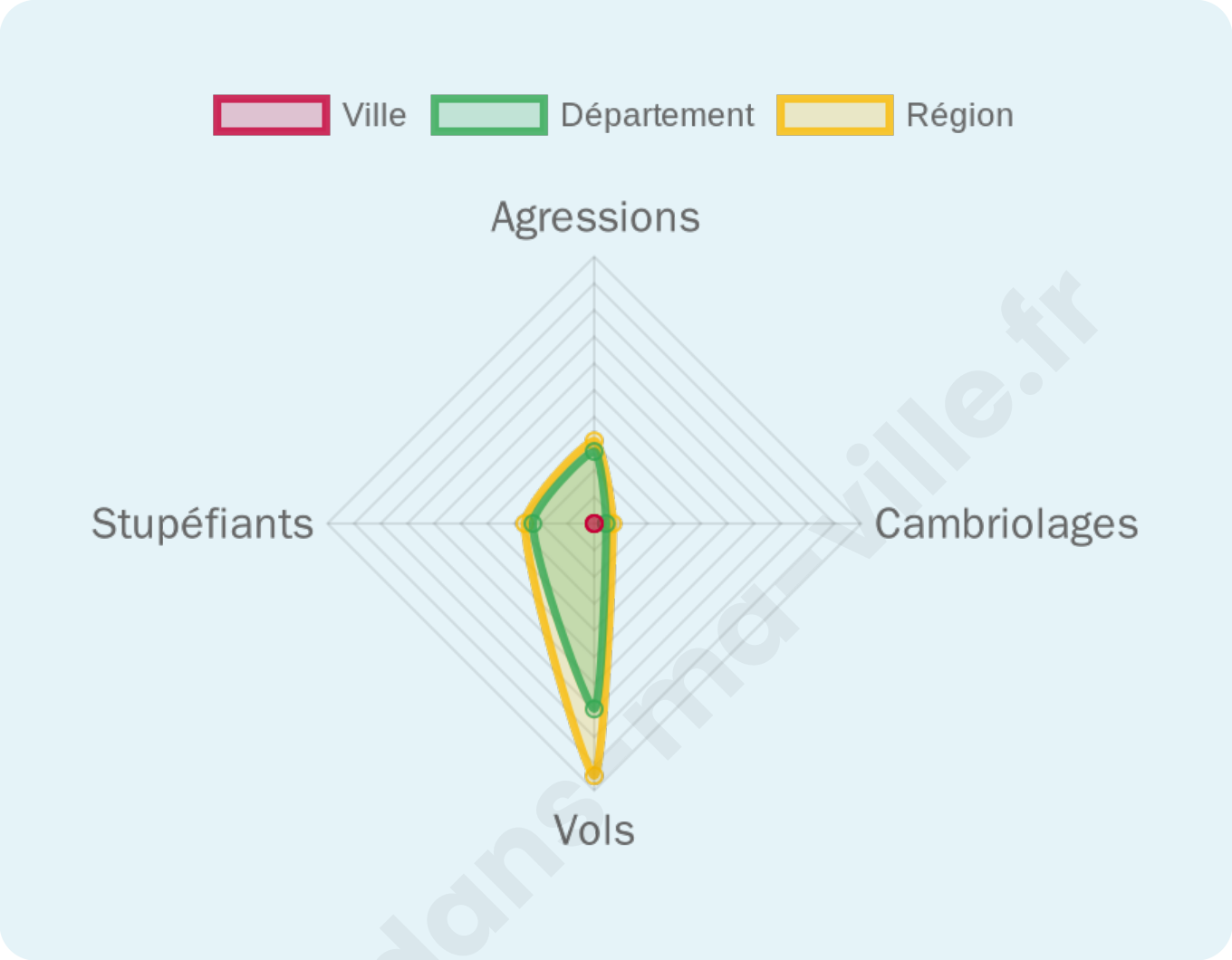

Sources : Bases statistiques communale, départementale et régionale de la délinquance enregistrée par la police et la gendarmerie nationales selon les dernières parutions officielles de 2025 portant sur l'année 2024 (data.gouv).
Agressions physiques / sexuelles : Violences sexuelles, coups et blessures volontaires intrafamiliaux, coups et blessures volontaires, autres coups, blessures volontaires et vols violents sans arme.
Cambriolages : Cambriolages de logements.
Vols : Vols avec armes, vols d'accessoires sur véhicules, vols dans les véhicules, vols de véhicules, vols sans violence contre des personnes, destructions, dégradations volontaires et escroqueries.
Stupéfiants : Trafic de stupéfiants dont (AFD) et usage de stupéfiants.

bien dans ma ville.fr

Services à la population

Commerce

Hypermarché	X Menneval 10km
Supermarché	X Brionne 4km
Superêtte	X Brionne 4km
Boulangerie	X Brionne 4km
Boucherie	X Brionne 4km
Restaurant	X Nassandres sur Risle 3km
Garage	X Saint-Pierre-de-Salerne 3km
Station-service	X Brionne 4km
Banque	X Brionne 4km
La poste	X Brionne 5km
Coiffeur	X Aclou 3km
Tabac	X Bernay 12km
Bars / discothèque	X Boisney 4km
Bibliothèque	X Brionne 4km
Cinéma	X Bernay 12km
Vétérinaire	X Brionne 4km

Éducation

Crêche	X Hecmanville 1km
Ecole maternelle Public	X Saint-Pierre-de-Salerne 2km
Ecole maternelle Privé	X Morainville-Jouveaux 17km
Ecole primaire Public	X Franqueville 2km
Ecole primaire Privé	X Brionne 4km
Collège Public	X Brionne 4km
Collège Privé	X Bernay 11km
Lycée Public	X Brionne 4km
Lycée Privé	X Bernay 11km

Santé

Pharmacie	X Brionne 4km
Hôpital	X Bernay 12km
Laboratoire d'analyses médicales	X Bernay 12km
Etablissement pour handicapé	X Serquigny 9km
EHPA	X Brionne 4km
Médecin	X Brionne 4km
Dentiste	X Harcourt 9km
Chirurgien	X Orbec 26km
Dermatologue	X Lisieux 32km
Anesthésiste	X Port-Jérôme-sur-Seine 34km
Gastro-entérologue	X Bernay 12km
Gynécologue	X Pont-Audemer 22km
Cancérologue	X Rouen 41km
Neurologue	X Cléon 30km
Ophtalmologue	X Bernay 12km
ORL	X Beaumont-le-Roger 14km
Cardiologue	X Pont-Audemer 22km
Pédiatre	X Bernay 12km
Pneumologue	X Elbeuf 27km
Psychologue	X Grand-Couronne 31km
Radiologue	X Bernay 11km
Rhumatologue	X Elbeuf 27km
Sage-femme	X Bernay 11km

Sources : Base Sirene des entreprises et de leurs établissements selon les dernières parutions officielles de 2025 portant sur l'année 2024 (data.gouv). Liste, localisation et tarifs des professionnels de santé selon les dernières parutions officielles de 2025 portant sur l'année 2024 (opendatasoft) et FINESS Extraction du Fichier des établissements selon les dernières parutions officielles de 2025 portant sur l'année 2024 (data.gouv). Adresse et géolocalisation des établissements d'enseignement du premier et second degrés selon les dernières parutions officielles de 2025 portant sur l'année 2024 (data.education.gouv)

Villes autour de Saint-Cyr-de-Salerne

Ville	Habitants	Superficie	Pop densité	Pop active	Taux chômage	Revenu moyen	Prix immobilier
Hecmanville	199	3 km²	66 h/km²	47.7%	6%	21 040 €/an	1 143 €/m²
Saint-Pierre-de-Salerne (1 avis)	225	6 km²	38 h/km²	53.8%	4.9%	21 310 €/an	1 618 €/m²
Berthouville	330	7 km²	47 h/km²	50%	2.7%	24 280 €/an	2 471 €/m²
Franqueville	300	3 km²	100 h/km²	49.7%	4.7%	23 980 €/an	1 012 €/m²
Aclou	337	3 km²	112 h/km²	43%	5.6%	22 690 €/an	1 450 €/m²
Bretigny	141	5 km²	28 h/km²	51.1%	5.7%	23 070 €/an	993 €/m²
Boisney	293	5 km²	59 h/km²	44.4%	2.7%	22 680 €/an	1 445 €/m²
Brionne (7 avis)	4 185	16 km²	262 h/km²	42.3%	9.3%	19 930 €/an	1 529 €/m²
Neuville-sur-Authou	191	5 km²	38 h/km²	46.1%	8.4%	17 840 €/an	2 006 €/m²
Notre-Dame-d'Épine	67	1 km²	67 h/km²	50.7%	6%	NC	NC
Livet-sur-Authou	163	3 km²	54 h/km²	52.1%	3.7%	24 570 €/an	1 946 €/m²
Morsan	124	4 km²	31 h/km²	40.3%	0.8%	22 170 €/an	1 323 €/m²
Authou	331	3 km²	110 h/km²	47.1%	6.9%	21 000 €/an	NC
Saint-Benoît-des-Ombres	143	3 km²	48 h/km²	41.3%	5.6%	21 380 €/an	NC
Saint-Victor-d'Épine	335	7 km²	48 h/km²	45.4%	3.6%	23 780 €/an	1 924 €/m²

bien-dans-ma-ville.fr

bien-dans-ma-ville.fr

Vous aimez votre ville ? Notez-la !

Et faites-nous part de vos remarques constructives

Avec

BIEN dans ma VILLE