



Version web

# Ville de Saint-Cyprien

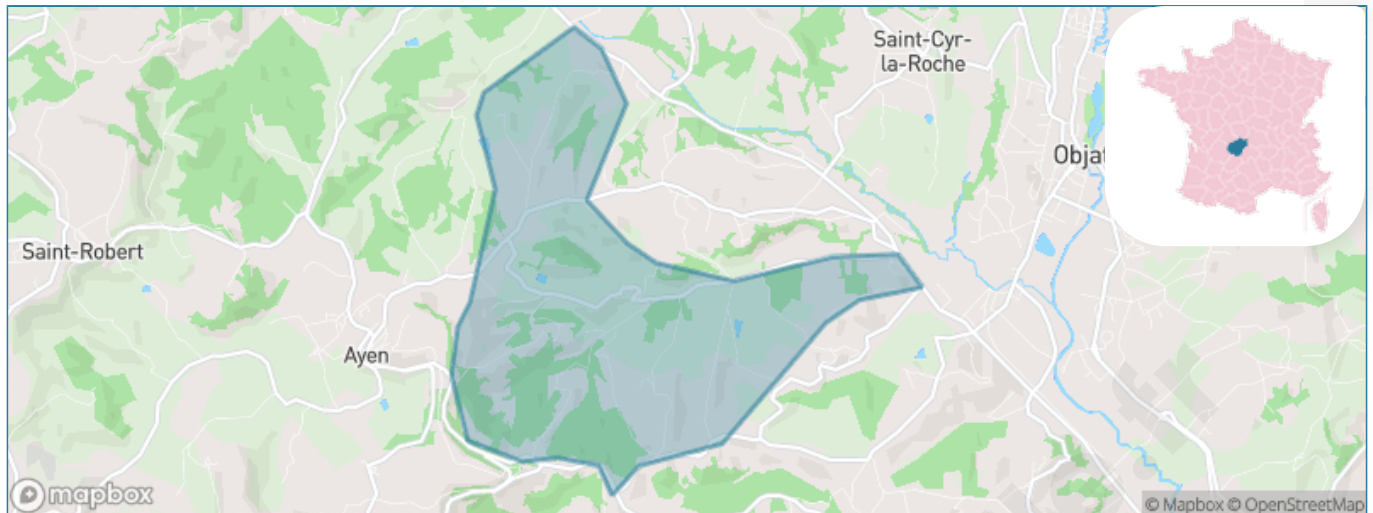
Présenté par

**BIEN** dans  
ma **VILLE** 

# Sommaire

|   |    |
|---|----|
| Situation géographique .....            | 3  |
| Statistiques sur la population .....    | 4  |
| Evolution du nombre d'habitants .....   | 4  |
| Tranche d'âge .....                     | 5  |
| 0-14 ans .....                          | 5  |
| 15-29 ans .....                         | 5  |
| 30-44 ans .....                         | 5  |
| 45-59 ans .....                         | 5  |
| 60-74 ans .....                         | 5  |
| 75-89 ans .....                         | 5  |
| 90 ans et + .....                       | 5  |
| Activité professionnelle .....          | 5  |
| Agriculteurs .....                      | 5  |
| Artisans, Commerçants .....             | 5  |
| Cadres et sup. ....                     | 5  |
| Professions intermédiaires .....        | 5  |
| Employé .....                           | 5  |
| Ouvrier .....                           | 5  |
| Retraité .....                          | 5  |
| Autres .....                            | 5  |
| Niveau de diplôme .....                 | 6  |
| Sans diplôme ou CEP .....               | 6  |
| Brevet, BEPC, DNB .....                 | 6  |
| CAP-BEP ou équivalent .....             | 6  |
| BAC ou équivalent .....                 | 6  |
| BAC+2 .....                             | 6  |
| BAC+3 ou +4 .....                       | 6  |
| BAC+5 ou plus .....                     | 6  |
| Composition des ménages .....           | 6  |
| Couple sans enfant .....                | 6  |
| Couple avec enfant(s) .....             | 6  |
| Famille monoparentale .....             | 6  |
| Colocation / Autre .....                | 6  |
| Personnes seules .....                  | 6  |
| Profils électoraux .....                | 7  |
| Premier tour .....                      | 7  |
| Sécurité .....                          | 8  |
| Evolution du nombre d'infractions ..... | 8  |
| Pour comparer .....                     | 9  |
| Services à la population .....          | 10 |
| Commerce .....                          | 10 |
| Éducation .....                         | 10 |
| Villes autour de Saint-Cyprien .....    | 12 |

# Situation géographique



## i Informations clés

- **Région** : Nouvelle-Aquitaine
- **Département** : Corrèze
- **Code postal** : 19130
- **Superficie** : 7 km<sup>2</sup>



# Statistiques sur la population



Nombre d'habitants

**377**



Age moyen

**40 ans**



Pop active

**48.8%**



Taux chômage

**5.6%**



Pop densité

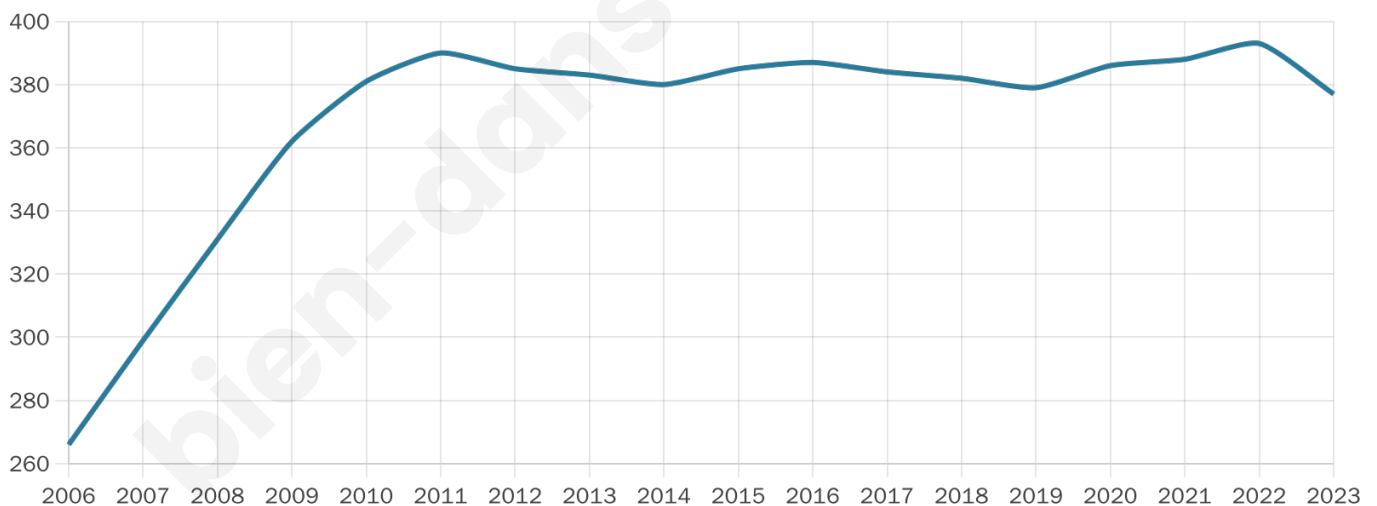
**54 h/km<sup>2</sup>**



Revenu moyen

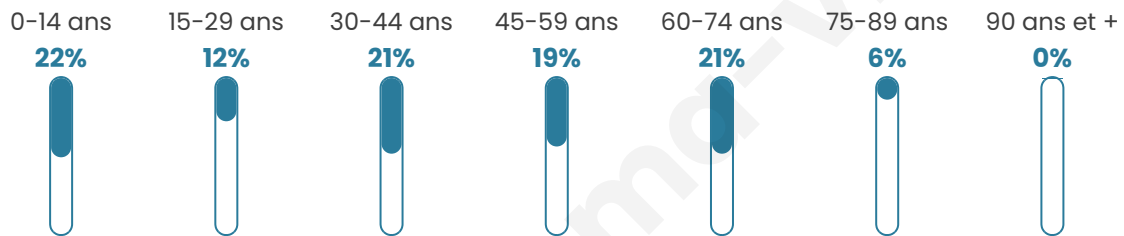
**23 310 €/an**

## Evolution du nombre d'habitants

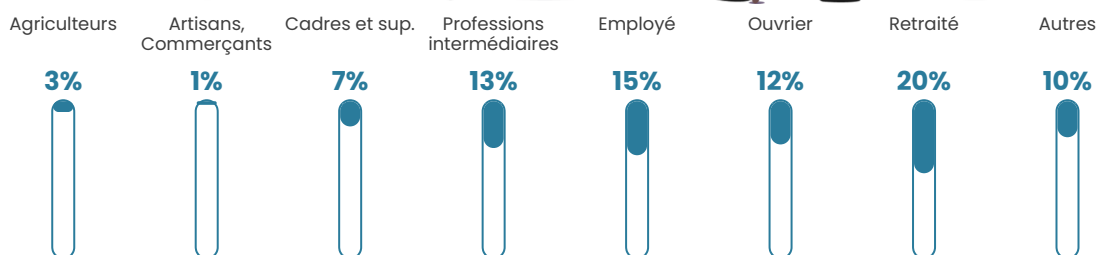


Sources : Institut national de la statistique et des études économiques (insee) selon Les dernières parutions officielles de 2024 portant sur les années 2020, 2021 et 2022.


## Tranche d'âge




## Activité professionnelle



## Niveau de diplôme









## Composition des ménages



# Profils électoraux

## Premier tour

|   |                       |         |
|---|-----------------------|---------|
|    | Marine LE PEN         | 34.47 % |
|    | Emmanuel MACRON       | 20.43 % |
|    | Jean-Luc MÉLENCHON    | 17.02 % |
|    | Éric ZEMMOUR          | 8.09 %  |
|    | Valérie PÉCRESSE      | 5.96 %  |
|   | Fabien ROUSSEL        | 3.40 %  |
|  | Jean LASSALLE         | 3.40 %  |
|  | Nicolas DUPONT-AIGNAN | 3.40 %  |
|  | Yannick JADOT         | 2.55 %  |
|  | Nathalie ARTHAUD      | 0.43 %  |
|  | Anne HIDALGO          | 0.43 %  |
|  | Philippe POUTOU       | 0.43 %  |



### 276 inscrits

Participation : 88.77%

Votes blancs : 2.86%

Votes nuls : 1.22%

## Second tour

|   |                 |         |
|---|-----------------|---------|
|  | Emmanuel MACRON | 42,64 % |
|  | Marine LE PEN   | 57,36 % |

### 276 inscrits

Participation : 82.25%

Votes blancs : 7.93%

Votes nuls : 5.29%

# Sécurité



Agressions physiques / sexuelles

0



Cambriolages

0



Vols / dégradations

0



Stupéfiants

0

## Evolution du nombre d'infractions



## Pour comparer

(en proportion du nombre d'habitants)



Sources : Bases statistiques communale, départementale et régionale de la délinquance enregistrée par la police et la gendarmerie nationales selon les dernières parutions officielles de 2025 portant sur l'année 2024 ([data.gouv](https://data.gouv.fr)).

Agressions physiques / sexuelles : Violences sexuelles, coups et blessures volontaires intrafamiliaux, coups et blessures volontaires, autres coups, blessures volontaires et vols violents sans arme.

Cambriolages : Cambriolages de logements.

Vols : Vols avec armes, vols d'accessoires sur véhicules, vols dans les véhicules, vols de véhicules, vols sans violence contre des personnes, destructions, dégradations volontaires et escroqueries.

Stupéfiants : Trafic de stupéfiants dont (AFD) et usage de stupéfiants.

# Services à la population



## Commerce

|                    |                                     |
|--------------------|-------------------------------------|
| Hypermarché        | X <u>Brive-la-Gaillarde</u> 15km    |
| Supermarché        | X <u>Objat</u> 5km                  |
| Superette          | X <u>Ayen</u> 2km                   |
| Boulangerie        | X <u>Ayen</u> 2km                   |
| Boucherie          | X <u>Objat</u> 4km                  |
| Restaurant         | X <u>Vars-sur-Roseix</u> 2km        |
| Garage             | X <u>Ayen</u> 2km                   |
| Station-service    | X <u>Objat</u> 6km                  |
| Banque             | X <u>Objat</u> 5km                  |
| La poste           | X <u>Objat</u> 5km                  |
| Coiffeur           | X <u>Vars-sur-Roseix</u> 1km        |
| Tabac              | X <u>Objat</u> 5km                  |
| Bars / discothèque | X <u>Saint-Aulaire</u> 3km          |
| Bibliothèque       | X <u>Varetz</u> 10km                |
| Cinéma             | X <u>Terrasson-Lavilledieu</u> 14km |
| Vétérinaire        | X <u>Objat</u> 5km                  |



## Santé

|                                  |   |
|----------------------------------|---|
| Pharmacie                        | X <u>Ayen</u> 2km                       |
| Hôpital                          | X <u>Brive-la-Gaillarde</u> 17km        |
| Laboratoire d'analyses médicales | X <u>Objat</u> 5km                      |
| Etablissement pour handicapé     | X <u>Varetz</u> 9km                     |
| EHPA                             | X <u>Objat</u> 5km                      |
| Médecin                          | X <u>Ayen</u> 2km                       |
| Dentiste                         | X <u>Ayen</u> 2km                       |
| Chirurgien                       | X <u>Salagnac</u> 12km                  |
| Dermatologue                     | X <u>Brive-la-Gaillarde</u> 15km        |
| Anesthésiste                     | X <u>Brive-la-Gaillarde</u> 15km        |
| Gastro-entérologue               | X <u>Brive-la-Gaillarde</u> 15km        |
| Gynécologue                      | X <u>Brive-la-Gaillarde</u> 15km        |
| Cancérologue                     | X <u>Périgueux</u> 50km                 |
| Neurologue                       | X <u>Brive-la-Gaillarde</u> 17km        |
| Ophthalmologue                   | X <u>Brive-la-Gaillarde</u> 15km        |
| ORL                              | X <u>Brive-la-Gaillarde</u> 15km        |
| Cardiologue                      | X <u>Brive-la-Gaillarde</u> 15km        |
| Pédiatre                         | X <u>Terrasson-Lavilledieu</u> 14km     |
| Pneumologue                      | X <u>Brive-la-Gaillarde</u> 15km        |
| Psychologue                      | X <u>Saint-Pantaléon-de-Larche</u> 14km |
| Radiologue                       | X <u>Terrasson-Lavilledieu</u> 14km     |
| Rhumatologue                     | X <u>Brive-la-Gaillarde</u> 18km        |
| Sage-femme                       | X <u>Objat</u> 5km                      |



## Éducation

|                         |                                  |
|-------------------------|----------------------------------|
| Crèche                  | X <u>Saint-Aulaire</u> 4km       |
| Ecole maternelle Public | X <u>Objat</u> 5km               |
| Ecole maternelle Privé  | X <u>Limoges</u> 64km            |
| Ecole primaire Public   | X <u>Vars-sur-Roseix</u> 2km     |
| Ecole primaire Privé    | X <u>Brive-la-Gaillarde</u> 17km |
| Collège Public          | X <u>Objat</u> 5km               |
| Collège Privé           | X <u>Brive-la-Gaillarde</u> 17km |
| Lycée Public            | X <u>Voutezac</u> 6km            |
| Lycée Privé             | X <u>Brive-la-Gaillarde</u> 16km |

Sources : Base Sirene des entreprises et de leurs établissements selon les dernières parutions officielles de 2025 portant sur l'année 2024 ([data.gouv](https://data.gouv.fr)). Liste, localisation et tarifs des professionnels de santé selon les dernières parutions officielles de 2025 portant sur l'année

2024 ([opendatasoft](#)) et FINISS Extraction du Fichier des établissements selon les dernières parutions officielles de 2025 portant sur l'année 2024 ([data.gouv](#)). Adresse et géolocalisation des établissements d'enseignement du premier et second degrés selon les dernières parutions officielles de 2025 portant sur l'année 2024 ([data.education.gouv](#))

bien-dans-ma-ville.fr

## Villes autour de Saint-Cyprien

| Ville                   | Habitants | Superficie         | Pop densité           | Pop active | Taux chômage | Revenu moyen | Prix immobilier        |
|-------------------------|-----------|--------------------|-----------------------|------------|--------------|--------------|------------------------|
| Vars-sur-Roseix         | 415       | 4 km <sup>2</sup>  | 104 h/km <sup>2</sup> | 46.3%      | 4.8%         | 21 270 €/an  | 1 398 €/m <sup>2</sup> |
| Saint-Aulaire           | 773       | 10 km <sup>2</sup> | 77 h/km <sup>2</sup>  | 44.9%      | 2.7%         | 22 150 €/an  | 1 062 €/m <sup>2</sup> |
| Ayen                    | 717       | 13 km <sup>2</sup> | 55 h/km <sup>2</sup>  | 44.4%      | 4.5%         | 21 320 €/an  | 1 164 €/m <sup>2</sup> |
| Saint-Robert            | 294       | 6 km <sup>2</sup>  | 49 h/km <sup>2</sup>  | 33%        | 2%           | 20 510 €/an  | 992 €/m <sup>2</sup>   |
| Perpezac-le-Blanc       | 427       | 19 km <sup>2</sup> | 22 h/km <sup>2</sup>  | 45.7%      | 2.3%         | 21 780 €/an  | 837 €/m <sup>2</sup>   |
| Saint-Cyr-la-Roche      | 450       | 8 km <sup>2</sup>  | 56 h/km <sup>2</sup>  | 50.4%      | 3.3%         | 22 720 €/an  | 1 298 €/m <sup>2</sup> |
| Objat (2 avis)          | 3 721     | 9 km <sup>2</sup>  | 413 h/km <sup>2</sup> | 41.2%      | 3.8%         | 21 790 €/an  | 1 459 €/m <sup>2</sup> |
| Saint-Bonnet-la-Rivière | 389       | 10 km <sup>2</sup> | 39 h/km <sup>2</sup>  | 50.6%      | 2.8%         | 22 890 €/an  | 1 484 €/m <sup>2</sup> |
| Yssandon                | 696       | 20 km <sup>2</sup> | 35 h/km <sup>2</sup>  | 43.5%      | 2.3%         | 22 960 €/an  | 1 596 €/m <sup>2</sup> |
| Segonzac                | 192       | 20 km <sup>2</sup> | 10 h/km <sup>2</sup>  | 45.8%      | 4.7%         | 18 770 €/an  | 990 €/m <sup>2</sup>   |
| Saint-Solve (1 avis)    | 450       | 5 km <sup>2</sup>  | 90 h/km <sup>2</sup>  | 45.1%      | 4.4%         | 21 990 €/an  | 1 124 €/m <sup>2</sup> |
| Rosiers-de-Juillac      | 177       | 9 km <sup>2</sup>  | 20 h/km <sup>2</sup>  | 48%        | 6.8%         | 19 440 €/an  | 761 €/m <sup>2</sup>   |
| Voutezac                | 1 249     | 22 km <sup>2</sup> | 57 h/km <sup>2</sup>  | 41.6%      | 4%           | 23 310 €/an  | 1 156 €/m <sup>2</sup> |
| Louignac                | 248       | 21 km <sup>2</sup> | 12 h/km <sup>2</sup>  | 45.6%      | 4.8%         | 21 180 €/an  | 1 029 €/m <sup>2</sup> |
| Chabrignac (1 avis)     | 542       | 11 km <sup>2</sup> | 49 h/km <sup>2</sup>  | 43%        | 3.1%         | 22 190 €/an  | 1 413 €/m <sup>2</sup> |

bien-dans-ma-ville.fr



# **Vous aimez votre ville ? Notez-la !**

Et faites-nous part de vos remarques constructives



Avec

**BIEN** dans ma **VILLE** 