



Version web

# Ville de Saint-Cricq- Villeneuve

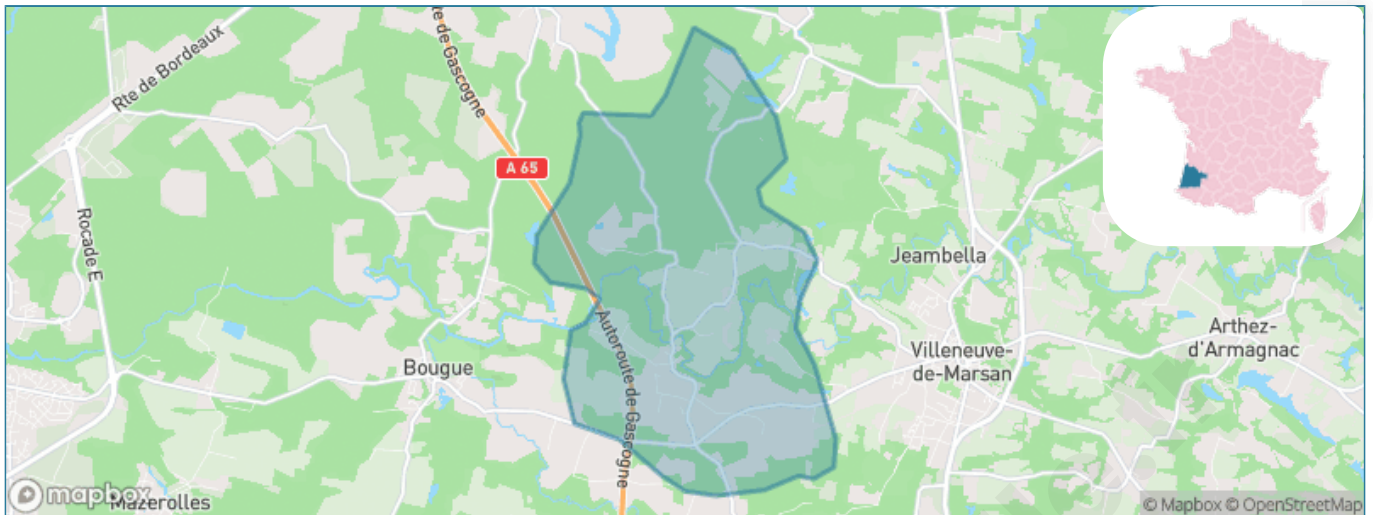
Présenté par

**BIEN** dans  
ma **VILLE** 

# Sommaire

Situation géographique .....	3
Statistiques sur la population .....	4
Evolution du nombre d'habitants .....	4
Tranche d'âge .....	5
0-14 ans .....	5
15-29 ans .....	5
30-44 ans .....	5
45-59 ans .....	5
60-74 ans .....	5
75-89 ans .....	5
90 ans et + .....	5
Activité professionnelle .....	5
Agriculteurs .....	5
Artisans, Commerçants .....	5
Cadres et sup. ....	5
Professions intermédiaires .....	5
Employé .....	5
Ouvrier .....	5
Retraité .....	5
Autres .....	5
Niveau de diplôme .....	6
Sans diplôme ou CEP .....	6
Brevet, BEPC, DNB .....	6
CAP-BEP ou équivalent .....	6
BAC ou équivalent .....	6
BAC+2 .....	6
BAC+3 ou +4 .....	6
BAC+5 ou plus .....	6
Composition des ménages .....	6
Couple sans enfant .....	6
Couple avec enfant(s) .....	6
Famille monoparentale .....	6
Colocation / Autre .....	6
Personnes seules .....	6
Profils électoraux .....	7
Premier tour .....	7
Sécurité .....	8
Evolution du nombre d'infractions .....	8
Pour comparer .....	9
Services à la population .....	10
Commerce .....	10
Éducation .....	10
Villes autour de Saint-Cricq-Villeneuve .....	12

# Situation géographique



## i Informations clés

- **Région** : Nouvelle-Aquitaine
- **Département** : Landes
- **Code postal** : 40190
- **Superficie** : 15 km<sup>2</sup>



# Statistiques sur la population



Nombre d'habitants

**472**



Age moyen

**44 ans**



Pop active

**48.3%**



Taux chômage

**5.9%**



Pop densité

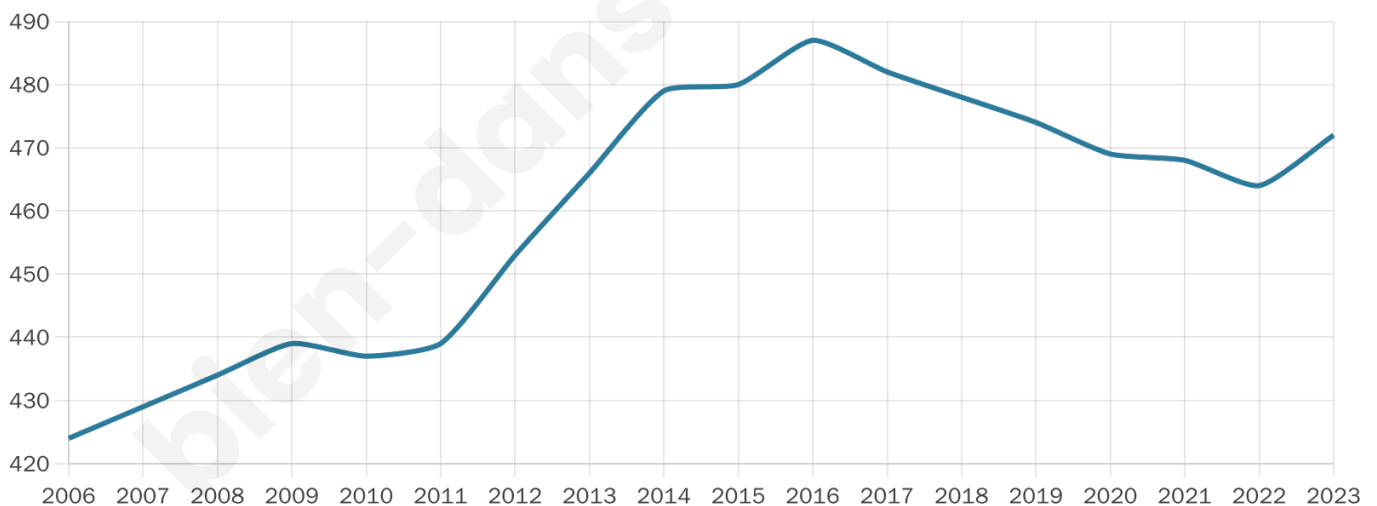
**31 h/km<sup>2</sup>**



Revenu moyen

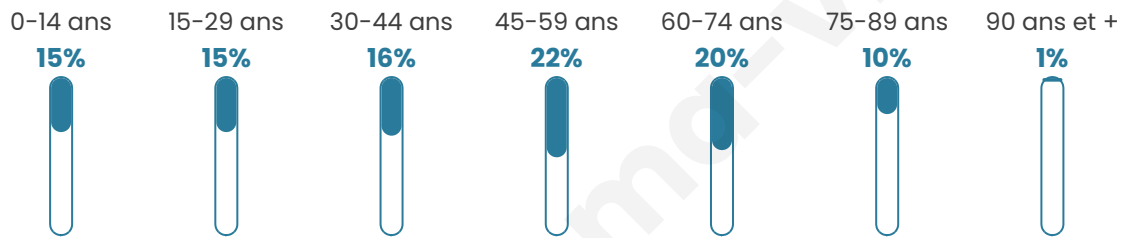
**24 230 €/an**

## Evolution du nombre d'habitants

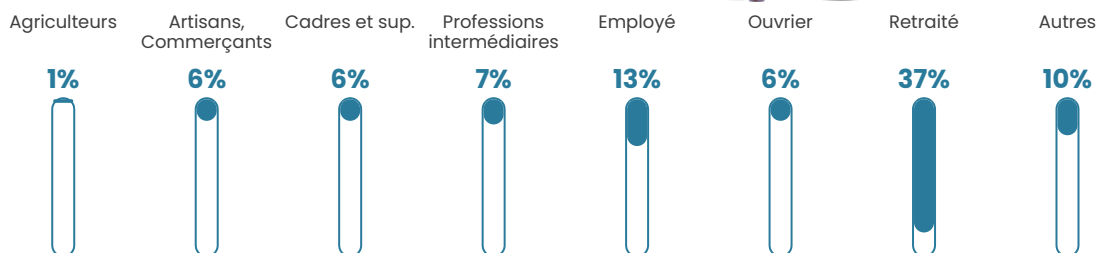


Sources : Institut national de la statistique et des études économiques (insee) selon Les dernières parutions officielles de 2024 portant sur les années 2020, 2021 et 2022.


## Tranche d'âge




## Activité professionnelle



## Niveau de diplôme















## Composition des ménages



# Profils électoraux

## Premier tour

	Marine LE PEN	27.64 %
	Emmanuel MACRON	23.60 %
	Jean-Luc MÉLENCHON	14.91 %
	Jean LASSALLE	10.25 %
	Valérie PÉCRESSE	5.28 %
	Fabien ROUSSEL	4.66 %
	Nicolas DUPONT-AIGNAN	4.66 %
	Anne HIDALGO	4.04 %
	Éric ZEMMOUR	3.73 %
	Yannick JADOT	1.24 %
	Nathalie ARTHAUD	0.00 %
	Philippe POUTOU	0.00 %



### 391 inscrits

Participation : 84.91%

Votes blancs : 2.11%

Votes nuls : 0.90%

## Second tour

	Emmanuel MACRON	50,54 %
	Marine LE PEN	49,46 %

### 389 inscrits

Participation : 83.03%

Votes blancs : 12.07%

Votes nuls : 1.55%

# Sécurité



Agressions physiques / sexuelles

0



Cambriolages

0



Vols / dégradations

0



Stupéfiants

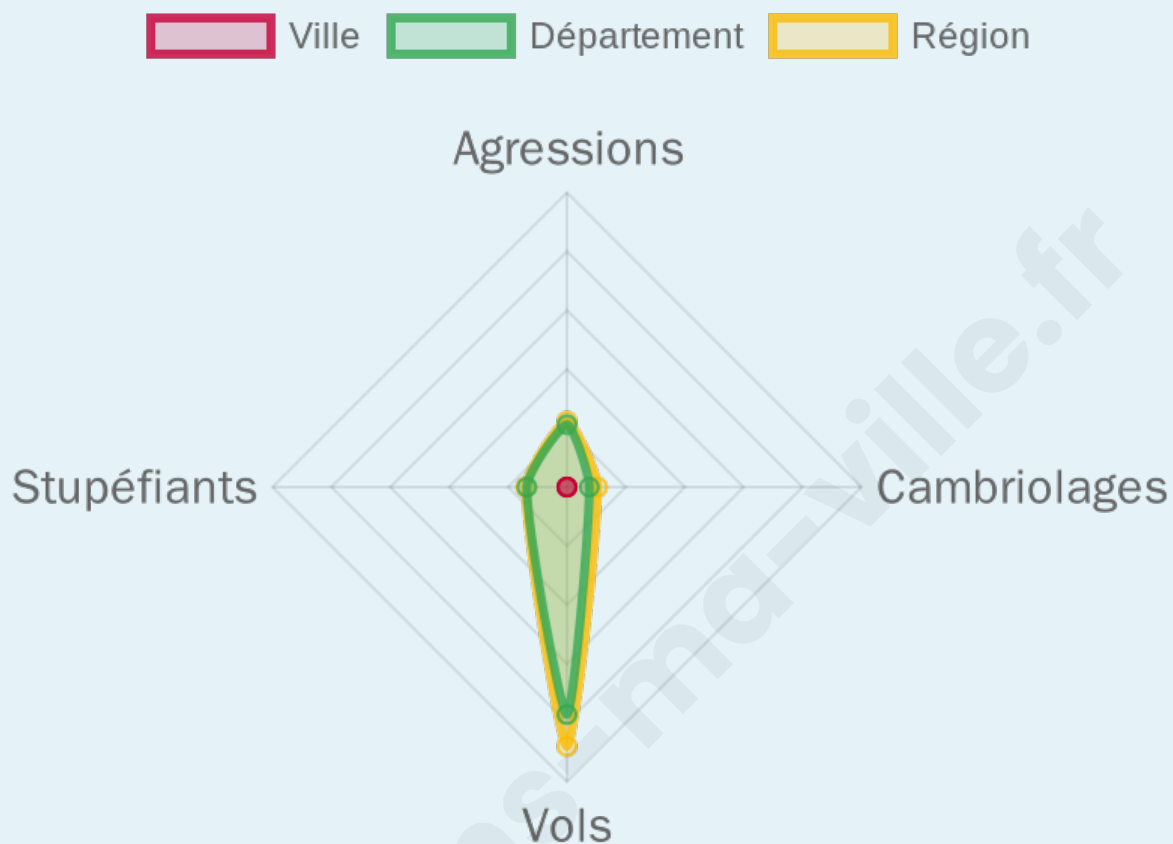
0

## Evolution du nombre d'infractions



## Pour comparer

(en proportion du nombre d'habitants)



Sources : Bases statistiques communale, départementale et régionale de la délinquance enregistrée par la police et la gendarmerie nationales selon les dernières parutions officielles de 2025 portant sur l'année 2024 ([data.gouv](https://data.gouv.fr)).

Agressions physiques / sexuelles : Violences sexuelles, coups et blessures volontaires intrafamiliaux, coups et blessures volontaires, autres coups, blessures volontaires et vols violents sans arme.

Cambriolages : Cambriolages de logements.

Vols : Vols avec armes, vols d'accessoires sur véhicules, vols dans les véhicules, vols de véhicules, vols sans violence contre des personnes, destructions, dégradations volontaires et escroqueries.

Stupéfiants : Trafic de stupéfiants dont (AFD) et usage de stupéfiants.

# Services à la population



## Commerce

Hypermarché	X <u>Saint-Pierre-du-Mont</u> 11km
Supermarché	X <u>Villeneuve-de-Marsan</u> 3km
Superette	X <u>Villeneuve-de-Marsan</u> 4km
Boulangerie	X <u>Villeneuve-de-Marsan</u> 4km
Boucherie	X <u>Villeneuve-de-Marsan</u> 4km
Restaurant	X <u>Villeneuve-de-Marsan</u> 4km
Garage	<b>2</b>
Station-service	X <u>Villeneuve-de-Marsan</u> 4km
Banque	X <u>Villeneuve-de-Marsan</u> 4km
La poste	X <u>Artassenx</u> 5km
Coiffeur	X <u>Villeneuve-de-Marsan</u> 3km
Tabac	X <u>Villeneuve-de-Marsan</u> 4km
Bars / discothèque	X <u>Villeneuve-de-Marsan</u> 3km
Bibliothèque	X <u>Mont-de-Marsan</u> 12km
Cinéma	X <u>Saint-Pierre-du-Mont</u> 12km
Vétérinaire	X <u>Villeneuve-de-Marsan</u> 3km



## Santé

Pharmacie	X <u>Villeneuve-de-Marsan</u> 4km
Hôpital	X <u>Bretagne-de-Marsan</u> 11km
Laboratoire d'analyses médicales	X <u>Saint-Pierre-du-Mont</u> 11km
Etablissement pour handicapé	X <u>Mont-de-Marsan</u> 9km
EHPA	X <u>Villeneuve-de-Marsan</u> 4km
Médecin	X <u>Villeneuve-de-Marsan</u> 3km
Dentiste	X <u>Villeneuve-de-Marsan</u> 4km
Chirurgien	X <u>Saint-Pierre-du-Mont</u> 11km
Dermatologue	X <u>Saint-Pierre-du-Mont</u> 12km
Anesthésiste	X <u>Saint-Pierre-du-Mont</u> 11km
Gastro-entérologue	X <u>Saint-Pierre-du-Mont</u> 11km
Gynécologue	X <u>Saint-Pierre-du-Mont</u> 11km
Cancérologue	X <u>Langon</u> 74km
Neurologue	X <u>Saint-Pierre-du-Mont</u> 11km
Ophtalmologue	X <u>Saint-Pierre-du-Mont</u> 11km
ORL	X <u>Saint-Pierre-du-Mont</u> 11km
Cardiologue	X <u>Saint-Pierre-du-Mont</u> 11km
Pédiatre	X <u>Saint-Pierre-du-Mont</u> 11km
Pneumologue	X <u>Saint-Pierre-du-Mont</u> 11km
Psychologue	X <u>Mont-de-Marsan</u> 11km
Radiologue	X <u>Saint-Pierre-du-Mont</u> 11km
Rhumatologue	X <u>Mont-de-Marsan</u> 13km
Sage-femme	X <u>Mont-de-Marsan</u> 11km



## Éducation

Crèche	X <u>Sainte-Foy</u> 7km
Ecole maternelle Public	X <u>Villeneuve-de-Marsan</u> 4km
Ecole maternelle Privé	X <u>La Brède</u> 91km
Ecole primaire Public	<b>1</b>
Ecole primaire Privé	X <u>Saint-Pierre-du-Mont</u> 11km

Collège Public	X <u>Villeneuve-de-Marsan</u> 4km
Collège Privé	X <u>Mont-de-Marsan</u> 14km
Lycée Public	X <u>Mont-de-Marsan</u> 9km
Lycée Privé	X <u>Saint-Pierre-du-Mont</u> 12km

Sources : Base Sirene des entreprises et de leurs établissements selon les dernières parutions officielles de 2025 portant sur l'année 2024 ([data.gouv](#)). Liste, localisation et tarifs des professionnels de santé selon les dernières parutions officielles de 2025 portant sur l'année 2024 ([opendatasoft](#)) et FINESS Extraction du Fichier des établissements selon les dernières parutions officielles de 2025 portant sur l'année 2024 ([data.gouv](#)). Adresse et géolocalisation des établissements d'enseignement du premier et second degrés selon les dernières parutions officielles de 2025 portant sur l'année 2024 ([data.education.gouv](#))

bien-dans-ma-ville.fr

## Villes autour de Saint-Cricq-Villeneuve

Ville	Habitants	Superficie	Pop densité	Pop active	Taux chômage	Revenu moyen	Prix immobilier
Bougue (1 avis)	833	22 km <sup>2</sup>	38 h/km <sup>2</sup>	47.9%	3.1%	25 480 €/an	1 852 €/m <sup>2</sup>
Pujo-le-Plan	641	18 km <sup>2</sup>	36 h/km <sup>2</sup>	41.3%	4.4%	22 050 €/an	1 432 €/m <sup>2</sup>
Laglorieuse	626	11 km <sup>2</sup>	57 h/km <sup>2</sup>	45%	2.6%	24 900 €/an	1 605 €/m <sup>2</sup>
Villeneuve-de-Marsan	2 508	23 km <sup>2</sup>	109 h/km <sup>2</sup>	42.5%	4%	21 330 €/an	1 418 €/m <sup>2</sup>
Artassenx	262	5 km <sup>2</sup>	52 h/km <sup>2</sup>	42.4%	3.1%	22 720 €/an	843 €/m <sup>2</sup>
Perquie	342	26 km <sup>2</sup>	13 h/km <sup>2</sup>	41.2%	2.6%	21 970 €/an	1 428 €/m <sup>2</sup>
Gaillères	653	14 km <sup>2</sup>	47 h/km <sup>2</sup>	47.5%	3.5%	23 370 €/an	2 026 €/m <sup>2</sup>
Maurrin	467	13 km <sup>2</sup>	36 h/km <sup>2</sup>	46.9%	3.4%	24 240 €/an	1 545 €/m <sup>2</sup>
Sainte-Foy	251	9 km <sup>2</sup>	28 h/km <sup>2</sup>	53%	4.4%	24 720 €/an	1 397 €/m <sup>2</sup>
Saint-Gein	409	17 km <sup>2</sup>	24 h/km <sup>2</sup>	48.2%	5.9%	21 460 €/an	1 458 €/m <sup>2</sup>
Mazerolles	715	16 km <sup>2</sup>	45 h/km <sup>2</sup>	40.7%	2.9%	27 350 €/an	1 858 €/m <sup>2</sup>
Arthez-d'Armagnac	92	11 km <sup>2</sup>	8 h/km <sup>2</sup>	55.4%	1.1%	20 740 €/an	824 €/m <sup>2</sup>
Bascons	855	18 km <sup>2</sup>	48 h/km <sup>2</sup>	46.7%	3.7%	25 160 €/an	1 805 €/m <sup>2</sup>
Bretagne-de-Marsan (3 avis)	1 618	12 km <sup>2</sup>	135 h/km <sup>2</sup>	44.3%	2.5%	24 740 €/an	1 910 €/m <sup>2</sup>
Castandet	425	16 km <sup>2</sup>	27 h/km <sup>2</sup>	45.9%	4.5%	22 800 €/an	1 658 €/m <sup>2</sup>

bien-dans-ma-ville.fr



# **Vous aimez votre ville ? Notez-la !**

Et faites-nous part de vos remarques constructives



Avec

**BIEN** dans ma **VILLE** 