



Version web

Ville de Saint-Coutant-le-Grand

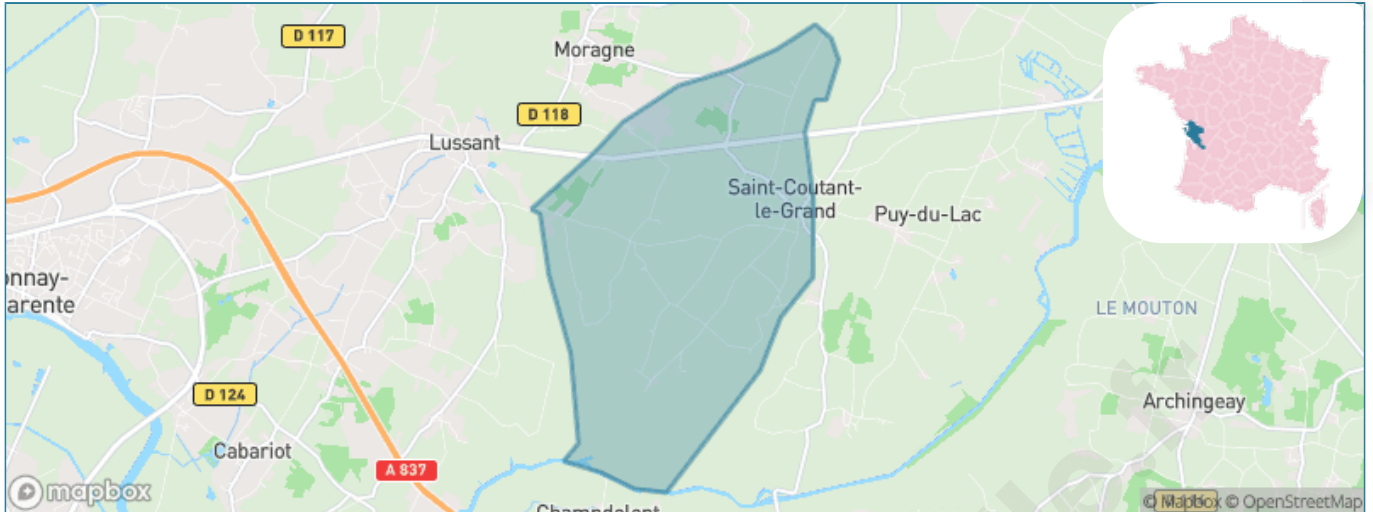
Présenté par

BIEN dans ma **VILLE** 

Sommaire

Situation géographique	3
Statistiques sur la population	4
Evolution du nombre d'habitants	4
Tranche d'âge	5
0-14 ans	5
15-29 ans	5
30-44 ans	5
45-59 ans	5
60-74 ans	5
75-89 ans	5
90 ans et +	5
Activité professionnelle	5
Agriculteurs	5
Artisans, Commerçants	5
Cadres et sup.	5
Professions intermédiaires	5
Employé	5
Ouvrier	5
Retraité	5
Autres	5
Niveau de diplôme	6
Sans diplôme ou CEP	6
Brevet, BEPC, DNB	6
CAP-BEP ou équivalent	6
BAC ou équivalent	6
BAC+2	6
BAC+3 ou +4	6
BAC+5 ou plus	6
Composition des ménages	6
Couple sans enfant	6
Couple avec enfant(s)	6
Famille monoparentale	6
Colocation / Autre	6
Personnes seules	6
Profils électoraux	7
Premier tour	7
Sécurité	8
Evolution du nombre d'infractions	8
Pour comparer	9
Services à la population	10
Commerce	10
Éducation	10
Villes autour de Saint-Coutant-le-Grand	12

Situation géographique



i Informations clés

- **Région** : Nouvelle-Aquitaine
- **Département** : Charente-Maritime
- **Code postal** : 17430
- **Superficie** : 12 km²



Statistiques sur la population



Nombre d'habitants

417



Age moyen

42 ans



Pop active

48.4%



Taux chômage

9.5%



Pop densité

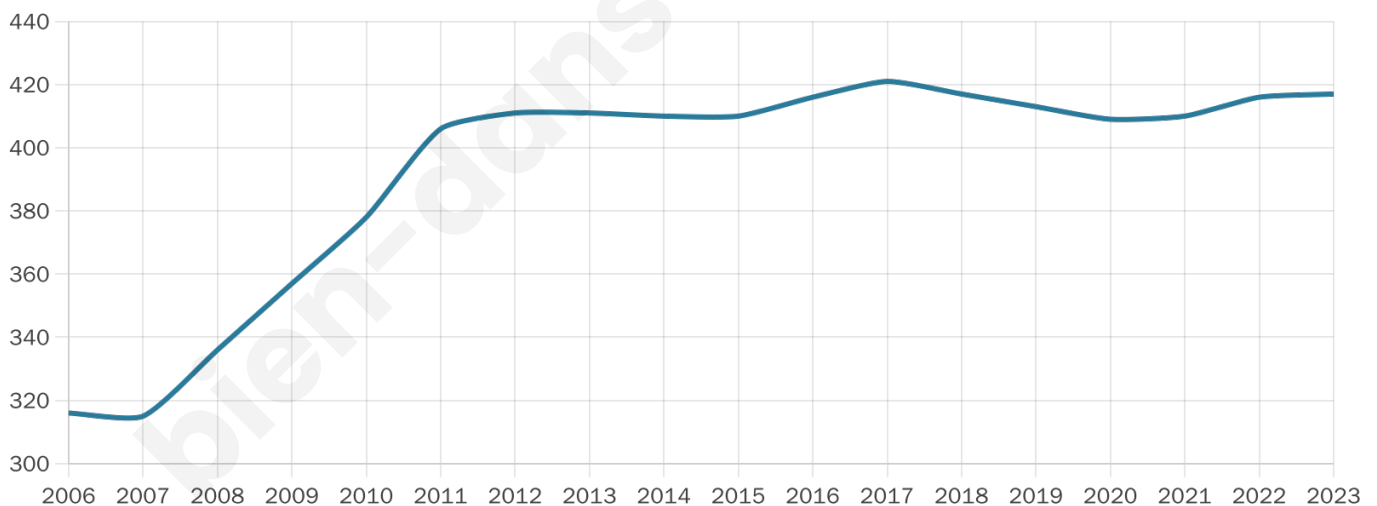
35 h/km²



Revenu moyen

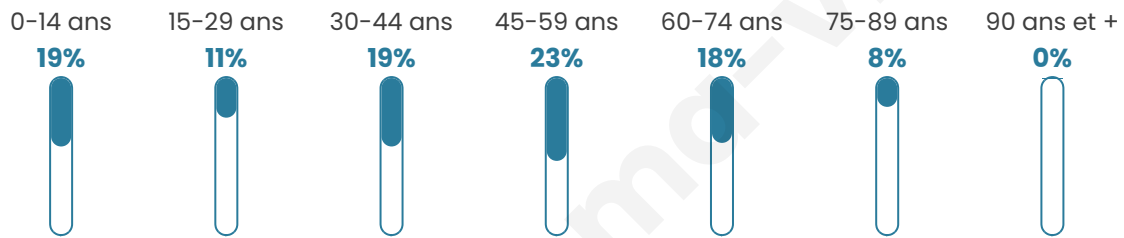
21 610 €/an

Evolution du nombre d'habitants

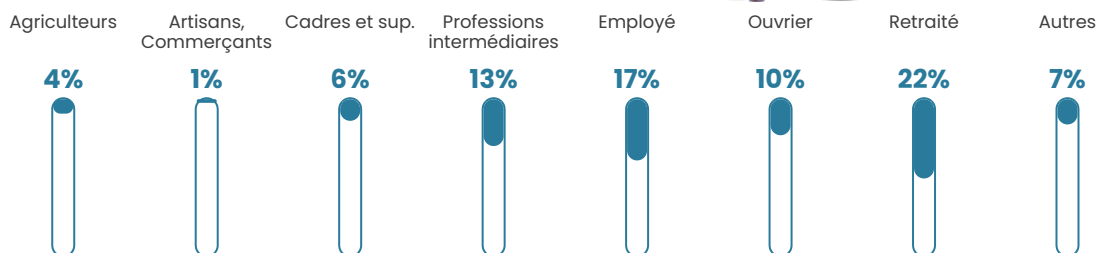


Sources : Institut national de la statistique et des études économiques (insee) selon Les dernières parutions officielles de 2024 portant sur les années 2020, 2021 et 2022.


Tranche d'âge




Activité professionnelle



Niveau de diplôme









Composition des ménages



Profils électoraux

Premier tour

	Marine LE PEN	36.91 %
	Emmanuel MACRON	18.88 %
	Jean-Luc MÉLENCHON	17.60 %
	Jean LASSALLE	6.44 %
	Éric ZEMMOUR	6.01 %
	Valérie PÉCRESSE	6.01 %
	Yannick JADOT	3.00 %
	Philippe POUTOU	1.72 %
	Nicolas DUPONT-AIGNAN	1.29 %
	Nathalie ARTHAUD	0.86 %
	Fabien ROUSSEL	0.86 %
	Anne HIDALGO	0.43 %



318 inscrits

Participation : 75.16%

Votes blancs : 0.42%

Votes nuls : 2.09%

Second tour

	Emmanuel MACRON	42,73 %
	Marine LE PEN	57,27 %

318 inscrits

Participation : 77.99%

Votes blancs : 8.47%

Votes nuls : 0%

Sécurité



Agressions physiques / sexuelles

0



Cambriolages

0



Vols / dégradations

0



Stupéfiants

0

Evolution du nombre d'infractions



Pour comparer

(en proportion du nombre d'habitants)



Sources : Bases statistiques communale, départementale et régionale de la délinquance enregistrée par la police et la gendarmerie nationales selon les dernières parutions officielles de 2025 portant sur l'année 2024 ([data.gouv](https://data.gouv.fr)).

Agressions physiques / sexuelles : Violences sexuelles, coups et blessures volontaires intrafamiliaux, coups et blessures volontaires, autres coups, blessures volontaires et vols violents sans arme.

Cambriolages : Cambriolages de logements.

Vols : Vols avec armes, vols d'accessoires sur véhicules, vols dans les véhicules, vols de véhicules, vols sans violence contre des personnes, destructions, dégradations volontaires et escroqueries.

Stupéfiants : Trafic de stupéfiants dont (AFD) et usage de stupéfiants.

Services à la population



Commerce

Hypermarché	X <u>Rochefort</u> 16km
Supermarché	X <u>Saint-Savinien</u> 11km
Superette	X <u>Tonnay-Boutonne</u> 3km
Boulangerie	X <u>Tonnay-Boutonne</u> 4km
Boucherie	X <u>Puy-du-Lac</u> 2km
Restaurant	1
Garage	X <u>Archingeay</u> 3km
Station-service	X <u>Saint-Savinien</u> 9km
Banque	X <u>Tonnay-Boutonne</u> 4km
La poste	X <u>Archingeay</u> 5km
Coiffeur	X <u>Puy-du-Lac</u> 2km
Tabac	X <u>Bords</u> 7km
Bars / discothèque	X <u>Tonnay-Boutonne</u> 4km
Bibliothèque	X <u>Rochefort</u> 16km
Cinéma	X <u>Tonnay-Boutonne</u> 4km
Vétérinaire	X <u>Tonnay-Boutonne</u> 4km



Santé

Pharmacie	X <u>Tonnay-Boutonne</u> 3km
Hôpital	X <u>Rochefort</u> 17km
Laboratoire d'analyses médicales	X <u>Tonnay-Charente</u> 13km
Etablissement pour handicapé	X <u>Saint-Savinien</u> 10km
EHPA	X <u>Tonnay-Boutonne</u> 4km
Médecin	X <u>Tonnay-Boutonne</u> 4km
Dentiste	X <u>Tonnay-Boutonne</u> 4km
Chirurgien	X <u>Rochefort</u> 16km
Dermatologue	X <u>Rochefort</u> 16km
Anesthésiste	X <u>Saintes</u> 24km
Gastro-entérologue	X <u>Rochefort</u> 17km
Gynécologue	X <u>Rochefort</u> 16km
Cancérologue	X 0km
Neurologue	X <u>Saintes</u> 24km
Ophthalmologue	X <u>Rochefort</u> 16km
ORL	X <u>Rochefort</u> 16km
Cardiologue	X <u>Rochefort</u> 16km
Pédiatre	X <u>Rochefort</u> 17km
Pneumologue	X <u>Saintes</u> 24km
Psychologue	X <u>Rochefort</u> 17km
Radiologue	X <u>Rochefort</u> 16km
Rhumatologue	X <u>Rochefort</u> 16km
Sage-femme	X <u>Tonnay-Charente</u> 10km



Éducation

Crèche	X <u>Lussant</u> 6km
Ecole maternelle Public	X <u>Tonnay-Boutonne</u> 3km
Ecole maternelle Privé	X <u>Marsac</u> 69km
Ecole primaire Public	X <u>Tonnay-Boutonne</u> 3km
Ecole primaire Privé	X <u>Tonnay-Charente</u> 11km
Collège Public	X <u>Tonnay-Boutonne</u> 4km
Collège Privé	X <u>Loire-les-Marais</u> 15km
Lycée Public	X <u>Rochefort</u> 16km

Lycée Privé

X Pont-l'Abbé-
d'Arnoult 16km

Sources : Base Sirene des entreprises et de leurs établissements selon les dernières parutions officielles de 2025 portant sur l'année 2024 ([data.gouv](#)). Liste, localisation et tarifs des professionnels de santé selon les dernières parutions officielles de 2025 portant sur l'année 2024 ([opendatasoft](#)) et FINESS Extraction du Fichier des établissements selon les dernières parutions officielles de 2025 portant sur l'année 2024 ([data.gouv](#)). Adresse et géolocalisation des établissements d'enseignement du premier et second degrés selon les dernières parutions officielles de 2025 portant sur l'année 2024 ([data.education.gouv](#))

bien-dans-ma-ville.fr

Villes autour de Saint-Coutant-le-Grand

Ville	Habitants	Superficie	Pop densité	Pop active	Taux chômage	Revenu moyen	Prix immobilier
Puy-du-Lac	523	14 km ²	37 h/km ²	52%	5.9%	21 780 €/an	1 047 €/m ²
Tonnay-Boutonne (1 avis)	1 188	22 km ²	54 h/km ²	40%	5.6%	20 190 €/an	1 485 €/m ²
Moragne	536	12 km ²	45 h/km ²	49.1%	5.6%	22 070 €/an	1 608 €/m ²
Archingeay	765	16 km ²	48 h/km ²	44.2%	4.8%	20 480 €/an	1 199 €/m ²
Champdolent	425	12 km ²	35 h/km ²	50.6%	7.3%	20 900 €/an	1 157 €/m ²
Lussant (1 avis)	1 004	8 km ²	126 h/km ²	50.4%	7.7%	21 380 €/an	1 593 €/m ²
Saint-Crépin	340	13 km ²	26 h/km ²	50.6%	5.3%	20 230 €/an	1 216 €/m ²
Bords (2 avis)	1 375	15 km ²	92 h/km ²	44.3%	6.7%	20 890 €/an	1 205 €/m ²
Les Nouillers	722	24 km ²	30 h/km ²	46%	6.6%	20 210 €/an	1 637 €/m ²
Annezay	168	7 km ²	24 h/km ²	46.4%	4.2%	21 700 €/an	1 167 €/m ²
Genouillé (2 avis)	872	34 km ²	26 h/km ²	54.7%	3.9%	22 010 €/an	1 411 €/m ²
Chantemerle-sur-la-Soie	209	5 km ²	42 h/km ²	45%	2.9%	21 750 €/an	1 022 €/m ²
Cabariot (3 avis)	1 481	15 km ²	99 h/km ²	45.8%	4.5%	22 500 €/an	1 616 €/m ²
Saint-Savinien (5 avis)	2 460	47 km ²	52 h/km ²	38.5%	5.2%	20 950 €/an	1 257 €/m ²
Geay	788	15 km ²	53 h/km ²	47.6%	4.3%	22 680 €/an	1 402 €/m ²

bien-dans-ma-ville.fr



Vous aimez votre ville ? Notez-la !

Et faites-nous part de vos remarques constructives



Avec

BIEN dans ma **VILLE** 