



Version web

# Ville de Saint-Coulomb

Présenté par

**BIEN** dans  
ma **VILLE** 

# Sommaire

Situation géographique .....	3
Statistiques sur la population .....	4
Evolution du nombre d'habitants .....	4
Tranche d'âge .....	5
0-14 ans .....	5
15-29 ans .....	5
30-44 ans .....	5
45-59 ans .....	5
60-74 ans .....	5
75-89 ans .....	5
90 ans et + .....	5
Activité professionnelle .....	5
Agriculteurs .....	5
Artisans, Commerçants .....	5
Cadres et sup. ....	5
Professions intermédiaires .....	5
Employé .....	5
Ouvrier .....	5
Retraité .....	5
Autres .....	5
Niveau de diplôme .....	6
Sans diplôme ou CEP .....	6
Brevet, BEPC, DNB .....	6
CAP-BEP ou équivalent .....	6
BAC ou équivalent .....	6
BAC+2 .....	6
BAC+3 ou +4 .....	6
BAC+5 ou plus .....	6
Composition des ménages .....	6
Couple sans enfant .....	6
Couple avec enfant(s) .....	6
Famille monoparentale .....	6
Colocation / Autre .....	6
Personnes seules .....	6
Profils électoraux .....	7
Premier tour .....	7
Sécurité .....	8
Evolution du nombre d'infractions .....	8
Pour comparer .....	9
Services à la population .....	10
Commerce .....	10
Éducation .....	10
Villes autour de Saint-Coulomb .....	11

# Situation géographique



## i Informations clés

- **Région** : Bretagne
- **Département** : Ile-et-Vilaine
- **Code postal** : 35350
- **Superficie** : 18 km<sup>2</sup>



# Statistiques sur la population



Nombre d'habitants

**2 969**



Age moyen

**47 ans**



Pop active

**41.6%**



Taux chômage

**5.1%**



Pop densité

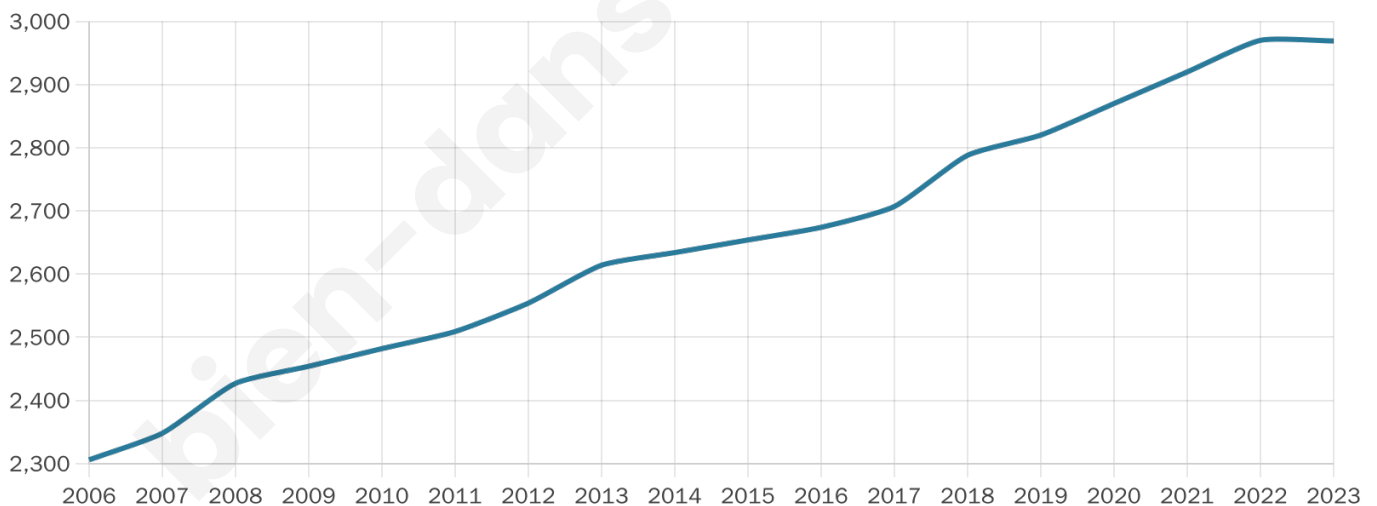
**165 h/km<sup>2</sup>**



Revenu moyen

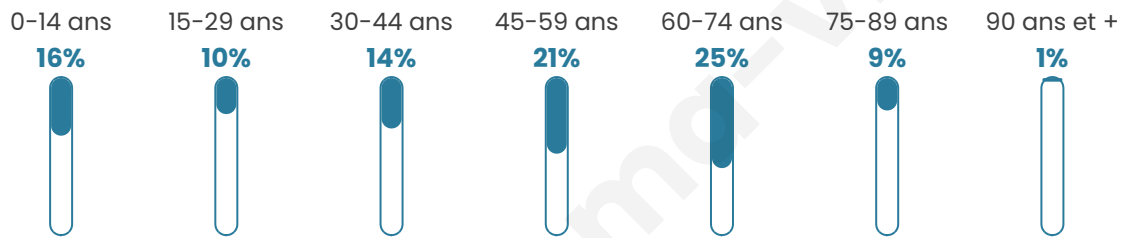
**26 740 €/an**

## Evolution du nombre d'habitants

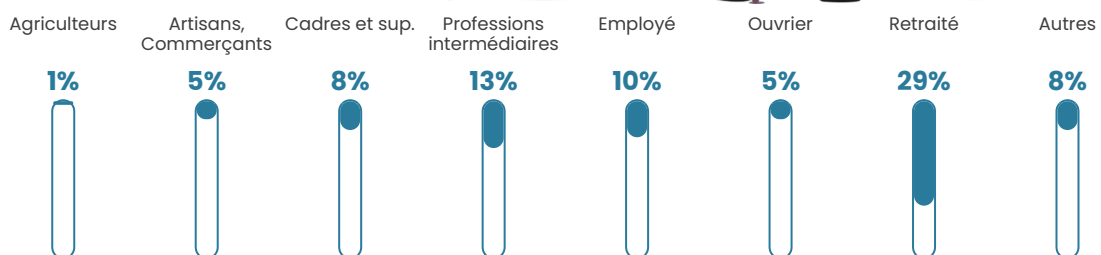


Sources : Institut national de la statistique et des études économiques (insee) selon Les dernières parutions officielles de 2024 portant sur les années 2020, 2021 et 2022.

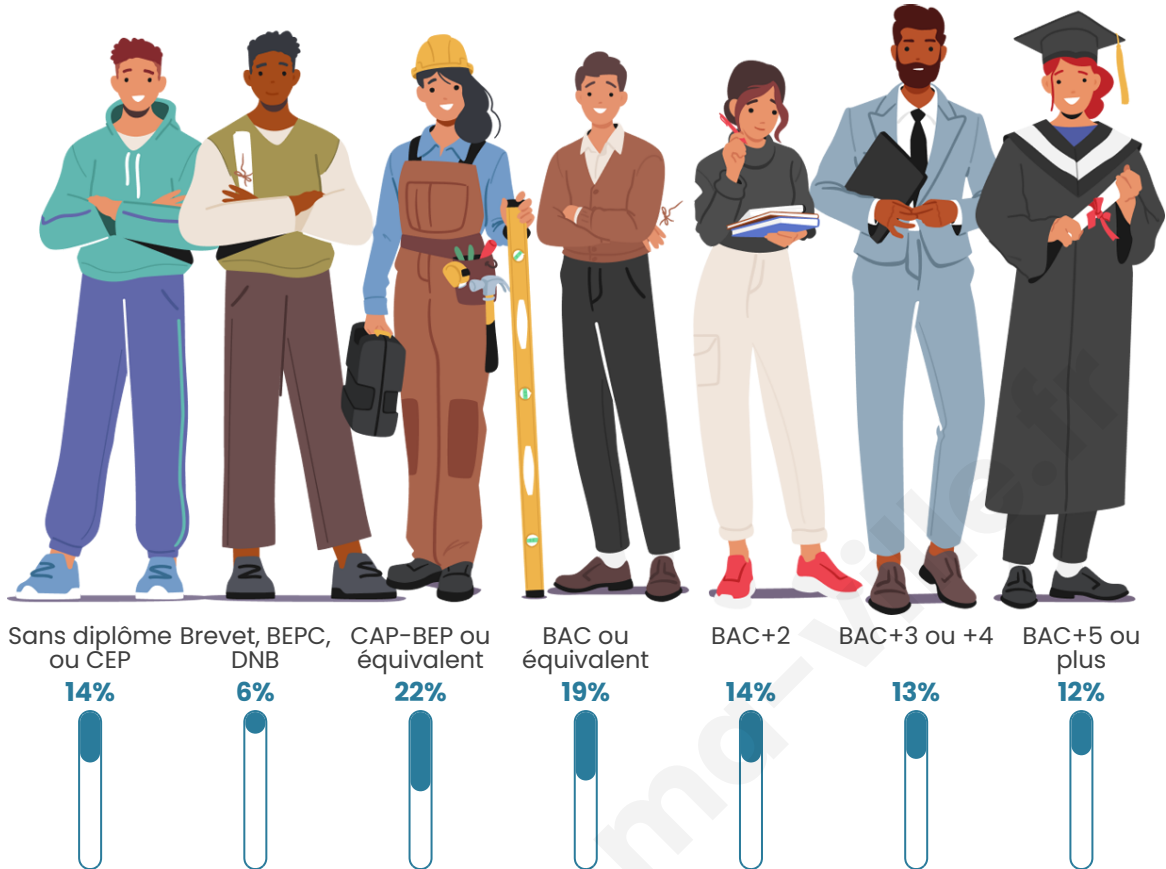
## Tranche d'âge




## Activité professionnelle



## Niveau de diplôme



## Composition des ménages



# Profils électoraux

## Premier tour

	Emmanuel MACRON	38.69 %
	Marine LE PEN	18.38 %
	Jean-Luc MÉLENCHON	13.28 %
	Éric ZEMMOUR	7.22 %
	Yannick JADOT	6.93 %
	Valérie PÉCRESE	6.26 %
	Jean LASSALLE	2.65 %
	Fabien ROUSSEL	2.21 %
	Nicolas DUPONT- AIGNAN	1.83 %
	Anne HIDALGO	1.49 %
	Nathalie ARTHAUD	0.58 %
	Philippe POUTOU	0.48 %



### 2 602 inscrits

Participation : 81.51%

Votes blancs : 1.46%

Votes nuls : 0.57%

## Second tour

	Emmanuel MACRON	67,16 %
	Marine LE PEN	32,84 %

### 2 602 inscrits

Participation : 81.67%

Votes blancs : 6.49%

Votes nuls : 1.79%

# Sécurité



Agressions physiques / sexuelles

0



Cambriolages

0



Vols / dégradations

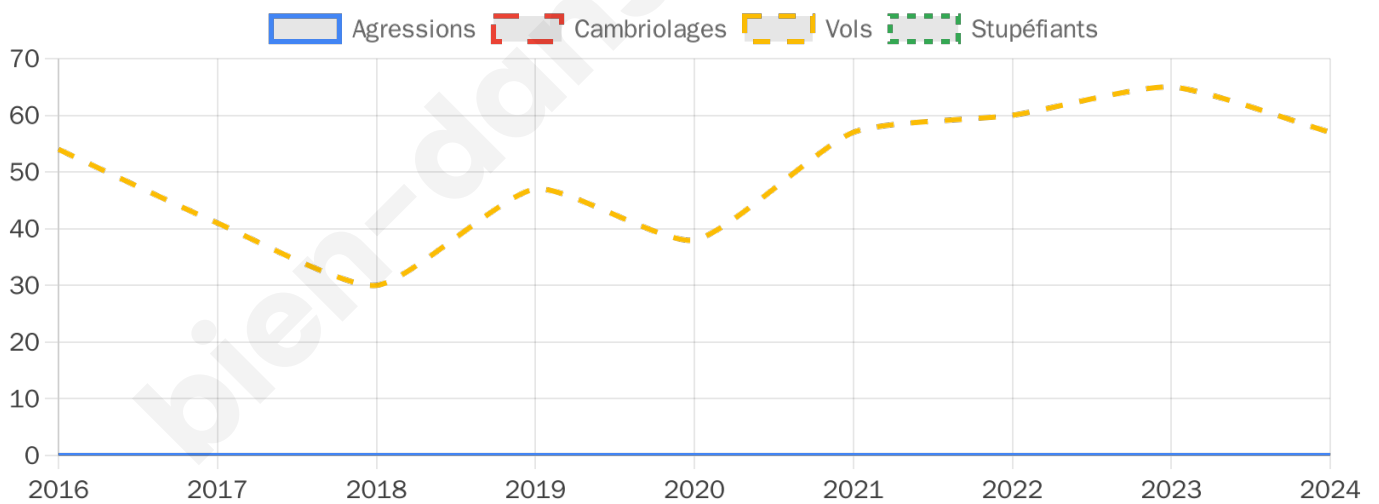
57



Stupéfiants

0

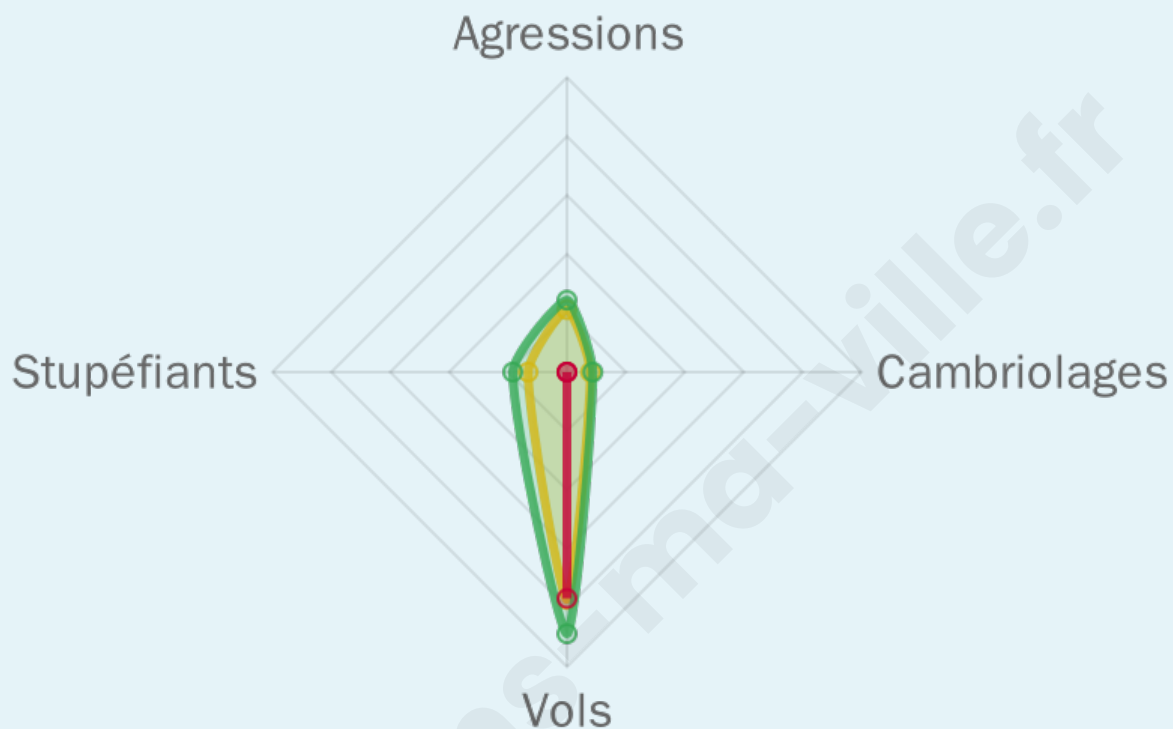
## Evolution du nombre d'infractions



## Pour comparer

(en proportion du nombre d'habitants)

■ Ville ■ Département ■ Région



Sources : Bases statistiques communale, départementale et régionale de la délinquance enregistrée par la police et la gendarmerie nationales selon les dernières parutions officielles de 2025 portant sur l'année 2024 ([data.gouv](https://data.gouv.fr)).

Agressions physiques / sexuelles : Violences sexuelles, coups et blessures volontaires intrafamiliaux, coups et blessures volontaires, autres coups, blessures volontaires et vols violents sans arme.

Cambriolages : Cambriolages de logements.

Vols : Vols avec armes, vols d'accessoires sur véhicules, vols dans les véhicules, vols de véhicules, vols sans violence contre des personnes, destructions, dégradations volontaires et escroqueries.

Stupéfiants : Trafic de stupéfiants dont (AFD) et usage de stupéfiants.

# Services à la population



## Commerce

Hypermarché	X <a href="#">Cancalle</a> 2km
Supermarché	X <a href="#">Cancalle</a> 4km
Superette	<b>2</b>
Boulangerie	<b>3</b>
Boucherie	<b>3</b>
Restaurant	<b>3</b>
Garage	<b>1</b>
Station-service	X <a href="#">Cancalle</a> 4km
Banque	X <a href="#">Cancalle</a> 2km
La poste	<b>1</b>
Coiffeur	<b>3</b>
Tabac	X <a href="#">Saint-Malo</a> 8km
Bars / discothèque	<b>1</b>
Bibliothèque	X <a href="#">Saint-Malo</a> 6km
Cinéma	X <a href="#">Cancalle</a> 4km
Vétérinaire	X <a href="#">Cancalle</a> 2km



## Santé

Pharmacie	<b>1</b>
Hôpital	X <a href="#">Cancalle</a> 2km
Laboratoire d'analyses médicales	X <a href="#">Saint-Malo</a> 8km
Etablissement pour handicapé	X <a href="#">Saint-Malo</a> 7km
EHPA	X <a href="#">Cancalle</a> 2km
Médecin	<b>2</b>
Dentiste	<b>2</b>
Chirurgien	<b>1</b>
Dermatologue	X <a href="#">Saint-Malo</a> 6km
Anesthésiste	X <a href="#">Saint-Malo</a> 9km
Gastro-entérologue	X <a href="#">Saint-Malo</a> 9km
Gynécologue	<b>1</b>
Cancérologue	X <a href="#">Saint-Malo</a> 9km
Neurologue	X <a href="#">Saint-Malo</a> 6km
Ophthalmologue	X <a href="#">Saint-Malo</a> 9km
ORL	X <a href="#">Saint-Malo</a> 5km
Cardiologue	X <a href="#">Saint-Malo</a> 5km
Pédiatre	X <a href="#">Saint-Malo</a> 6km
Pneumologue	X <a href="#">Saint-Malo</a> 9km
Psychologue	X <a href="#">Saint-Malo</a> 8km
Radiologue	X <a href="#">Saint-Malo</a> 5km
Rhumatologue	X <a href="#">Saint-Malo</a> 5km
Sage-femme	X <a href="#">Cancalle</a> 4km



## Éducation

Crèche	<b>2</b>
Ecole maternelle Public	X <a href="#">Cancalle</a> 4km
Ecole maternelle Privé	X <a href="#">Saint-Malo</a> 7km
Ecole primaire Public	<b>1</b>
Ecole primaire Privé	<b>1</b>
Collège Public	X <a href="#">Cancalle</a> 3km
Collège Privé	X <a href="#">Cancalle</a> 4km
Lycée Public	X <a href="#">Saint-Malo</a> 6km
Lycée Privé	X <a href="#">Saint-Malo</a> 9km

Sources : Base Sirene des entreprises et de leurs établissements selon les dernières parutions officielles de 2025 portant sur l'année 2024 ([data.gouv](#)). Liste, localisation et tarifs des professionnels de santé selon les dernières parutions officielles de 2025 portant sur l'année 2024 ([opendatasoft](#)) et FINISS Extraction du Fichier des établissements selon les dernières parutions officielles de 2025 portant sur l'année 2024 ([data.gouv](#)). Adresse et géolocalisation des établissements d'enseignement du premier et second degrés selon les dernières parutions officielles de 2025 portant sur l'année 2024 ([data.education.gouv](#))

## Villes autour de Saint-Coulomb

Ville	Habitants	Superficie	Pop densité	Pop active	Taux chômage	Revenu moyen	Prix immobilier
Cancale (10 avis)	5 672	12 km <sup>2</sup>	473 h/km <sup>2</sup>	35.9%	2.9%	25 380 €/an	2 889 €/m <sup>2</sup>
Saint-Méloir-des-Ondes (2 avis)	4 720	29 km <sup>2</sup>	163 h/km <sup>2</sup>	47.1%	3.8%	23 940 €/an	2 344 €/m <sup>2</sup>
La Gouesnière (2 avis)	2 021	8 km <sup>2</sup>	253 h/km <sup>2</sup>	50.7%	3.4%	23 750 €/an	1 886 €/m <sup>2</sup>
Saint-Benoît-des-Ondes (1 avis)	975	2 km <sup>2</sup>	488 h/km <sup>2</sup>	44.6%	2.9%	21 910 €/an	2 049 €/m <sup>2</sup>
Saint-Malo (68 avis)	47 439	36 km <sup>2</sup>	1 318 h/km <sup>2</sup>	39.4%	4.7%	23 490 €/an	3 647 €/m <sup>2</sup>
La Fresnais (1 avis)	2 509	14 km <sup>2</sup>	179 h/km <sup>2</sup>	47.9%	4.1%	21 560 €/an	1 705 €/m <sup>2</sup>
Saint-Jouan-des-Guérets	2 847	9 km <sup>2</sup>	316 h/km <sup>2</sup>	45%	3.8%	24 840 €/an	2 711 €/m <sup>2</sup>
Saint-Père-Marc-en-Poulet (1 avis)	2 440	19 km <sup>2</sup>	128 h/km <sup>2</sup>	48.4%	3.6%	23 920 €/an	2 006 €/m <sup>2</sup>
Saint-Guinoux	1 285	6 km <sup>2</sup>	214 h/km <sup>2</sup>	48.7%	3.7%	22 780 €/an	1 732 €/m <sup>2</sup>
Hirel	1 382	9 km <sup>2</sup>	154 h/km <sup>2</sup>	45.2%	2.2%	22 390 €/an	1 714 €/m <sup>2</sup>
Le Vivier-sur-Mer	1 065	2 km <sup>2</sup>	533 h/km <sup>2</sup>	38.7%	3.2%	23 500 €/an	1 784 €/m <sup>2</sup>
Lillemer	398	3 km <sup>2</sup>	133 h/km <sup>2</sup>	50%	4.5%	21 220 €/an	1 417 €/m <sup>2</sup>
Dinard (10 avis)	10 772	7 km <sup>2</sup>	1 539 h/km <sup>2</sup>	32.2%	3.9%	25 920 €/an	4 108 €/m <sup>2</sup>
La Richardais (1 avis)	2 664	3 km <sup>2</sup>	888 h/km <sup>2</sup>	39.6%	3.7%	25 390 €/an	2 385 €/m <sup>2</sup>
Saint-Suliac (1 avis)	1 018	5 km <sup>2</sup>	204 h/km <sup>2</sup>	41.2%	2.3%	27 120 €/an	2 904 €/m <sup>2</sup>

bien-dans-ma-ville.fr



# Vous aimez votre ville ? Notez-la !

Et faites-nous part de vos remarques constructives



Avec

**BIEN** dans ma **VILLE** 