



Version web

# Ville de Saint-Couat- d'Aude

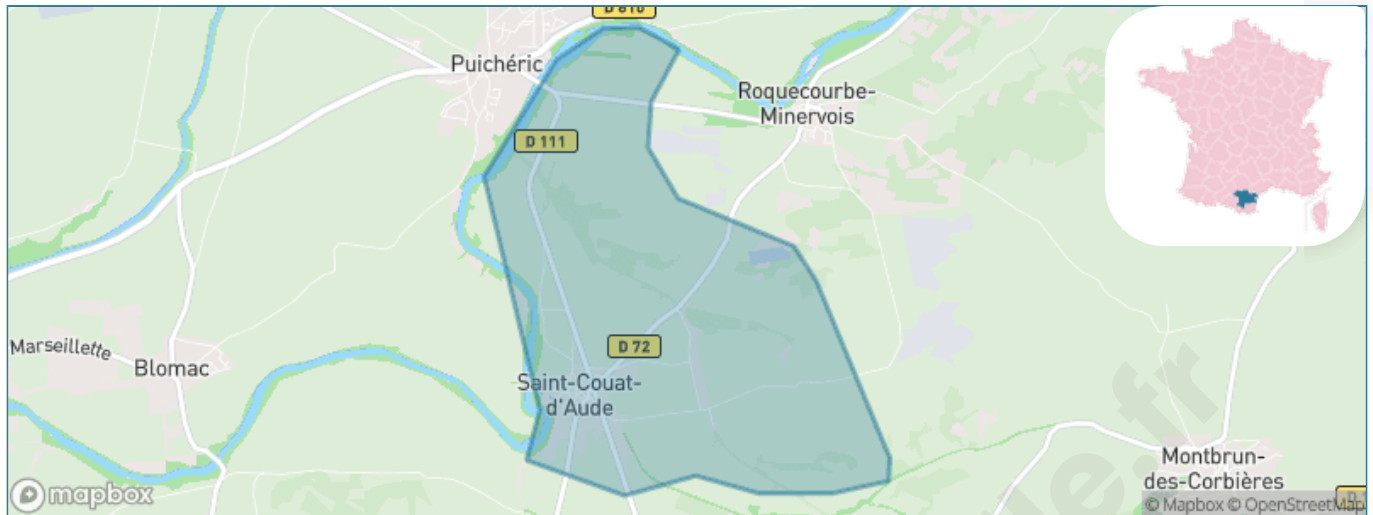
Présenté par

**BIEN** dans  
ma **VILLE** 

# Sommaire

Situation géographique .....	3
Statistiques sur la population .....	4
Evolution du nombre d'habitants .....	4
Tranche d'âge .....	5
0-14 ans .....	5
15-29 ans .....	5
30-44 ans .....	5
45-59 ans .....	5
60-74 ans .....	5
75-89 ans .....	5
90 ans et + .....	5
Activité professionnelle .....	5
Agriculteurs .....	5
Artisans, Commerçants .....	5
Cadres et sup. ....	5
Professions intermédiaires .....	5
Employé .....	5
Ouvrier .....	5
Retraité .....	5
Autres .....	5
Niveau de diplôme .....	6
Sans diplôme ou CEP .....	6
Brevet, BEPC, DNB .....	6
CAP-BEP ou équivalent .....	6
BAC ou équivalent .....	6
BAC+2 .....	6
BAC+3 ou +4 .....	6
BAC+5 ou plus .....	6
Composition des ménages .....	6
Couple sans enfant .....	6
Couple avec enfant(s) .....	6
Famille monoparentale .....	6
Colocation / Autre .....	6
Personnes seules .....	6
Profils électoraux .....	7
Premier tour .....	7
Sécurité .....	8
Evolution du nombre d'infractions .....	8
Pour comparer .....	9
Services à la population .....	10
Commerce .....	10
Éducation .....	10
Villes autour de Saint-Couat-d'Aude .....	12

# Situation géographique



## i Informations clés

- **Région** : Occitanie
- **Département** : Aude
- **Code postal** : 11700
- **Superficie** : 5 km<sup>2</sup>



# Statistiques sur la population



Nombre d'habitants

**387**



Age moyen

**47 ans**



Pop active

**44.4%**



Taux chômage

**13.1%**



Pop densité

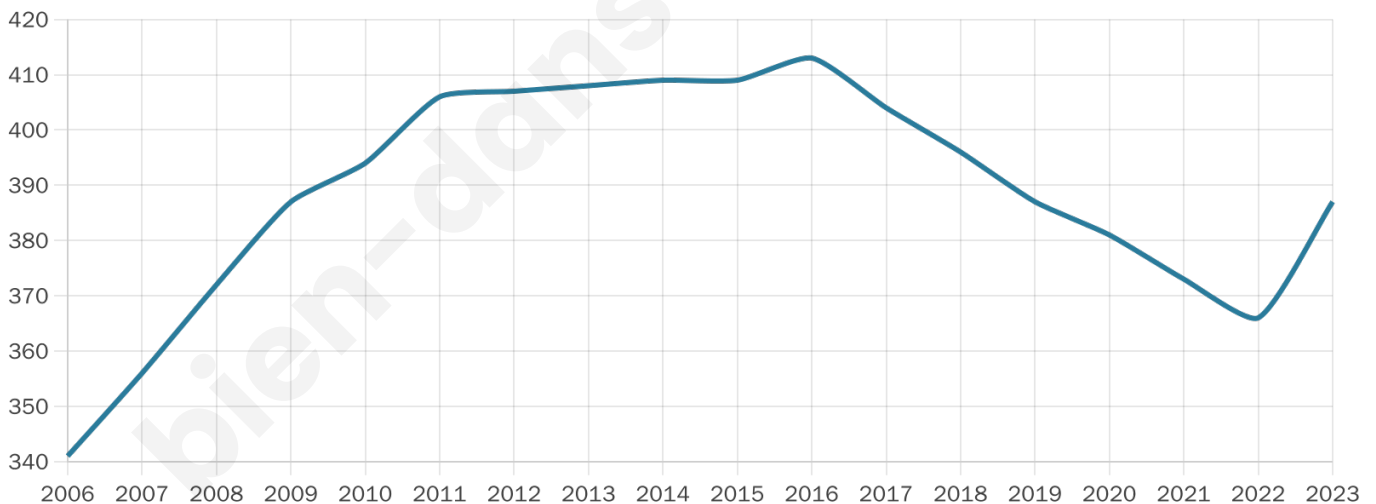
**77 h/km<sup>2</sup>**



Revenu moyen

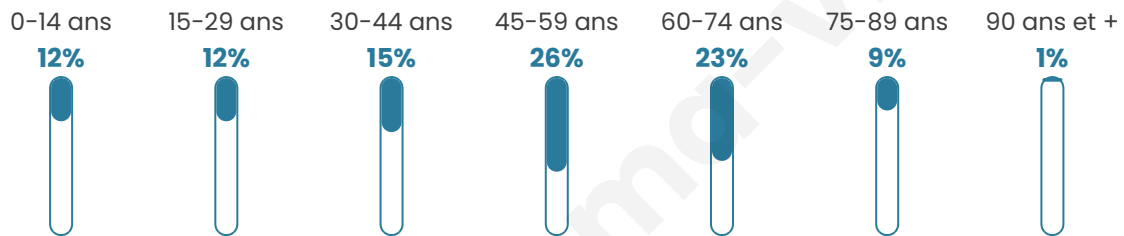
**20 210 €/an**

## Evolution du nombre d'habitants

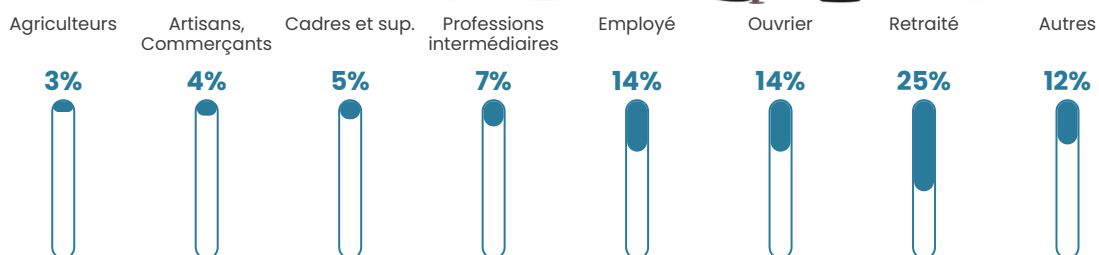


Sources : Institut national de la statistique et des études économiques (insee) selon Les dernières parutions officielles de 2024 portant sur les années 2020, 2021 et 2022.


## Tranche d'âge




## Activité professionnelle



## Niveau de diplôme








## Composition des ménages



# Profils électoraux

## Premier tour

	Marine LE PEN	28.74 %
	Jean-Luc MÉLENCHON	25.51 %
	Emmanuel MACRON	14.17 %
	Éric ZEMMOUR	12.96 %
	Jean LASSALLE	6.48 %
	Valérie PÉCRESSE	2.43 %
	Fabien ROUSSEL	2.02 %
	Anne HIDALGO	2.02 %
	Yannick JADOT	1.62 %
	Philippe POUTOU	1.62 %
	Nicolas DUPONT-AIGNAN	1.62 %
	Nathalie ARTHAUD	0.81 %



### 297 inscrits

Participation : 85.52%

Votes blancs : 2.36%

Votes nuls : 0.39%

## Second tour

	Emmanuel MACRON	35,71 %
	Marine LE PEN	64,29 %

### 297 inscrits

Participation : 78.79%

Votes blancs : 11.11%

Votes nuls : 5.13%

# Sécurité



Agressions physiques / sexuelles

0



Cambriolages

0



Vols / dégradations

0



Stupéfiants

0

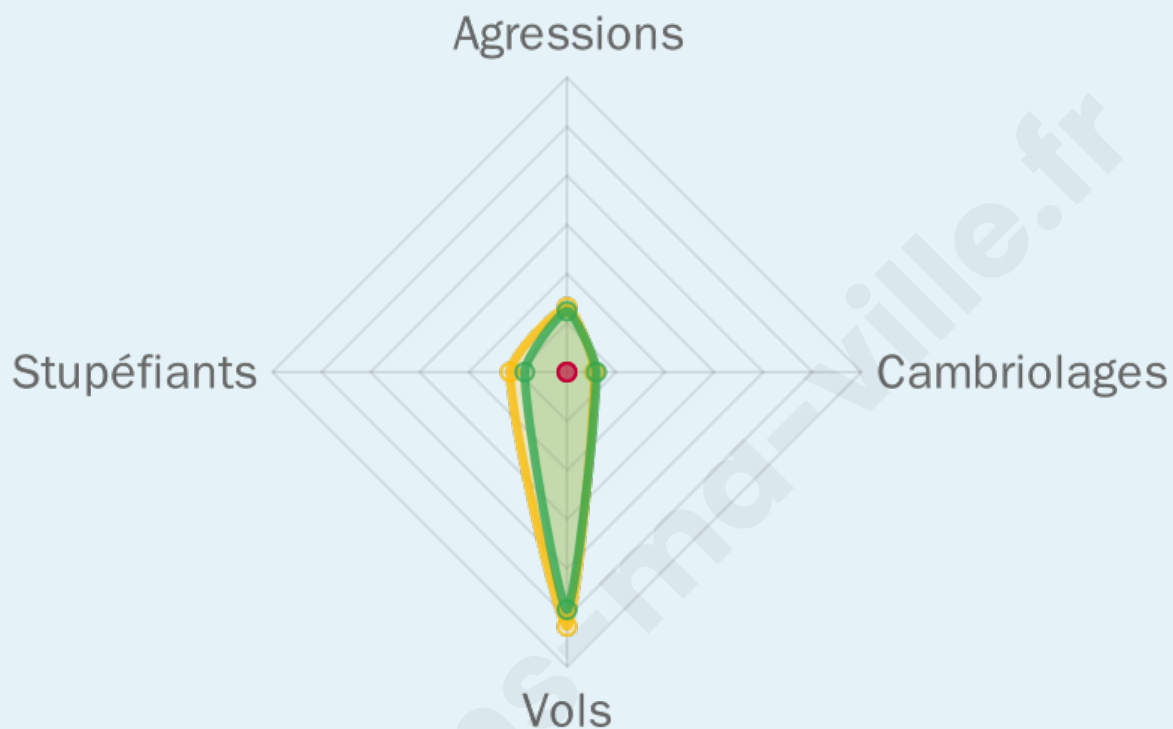
## Evolution du nombre d'infractions



## Pour comparer

(en proportion du nombre d'habitants)

■ Ville ■ Département ■ Région



Sources : Bases statistiques communale, départementale et régionale de la délinquance enregistrée par la police et la gendarmerie nationales selon les dernières parutions officielles de 2025 portant sur l'année 2024 ([data.gouv](https://data.gouv.fr)).

Agressions physiques / sexuelles : Violences sexuelles, coups et blessures volontaires intrafamiliaux, coups et blessures volontaires, autres coups, blessures volontaires et vols violents sans arme.

Cambriolages : Cambriolages de logements.

Vols : Vols avec armes, vols d'accessoires sur véhicules, vols dans les véhicules, vols de véhicules, vols sans violence contre des personnes, destructions, dégradations volontaires et escroqueries.

Stupéfiants : Trafic de stupéfiants dont (AFD) et usage de stupéfiants.

# Services à la population



## Commerce

Hypermarché	X <u>Lézignan-Corbières</u> 10km
Supermarché	X <u>La Redorte</u> 6km
Superette	X <u>Puichéric</u> 3km
Boulangerie	X <u>Puichéric</u> 3km
Boucherie	X <u>Capendu</u> 7km
Restaurant	X <u>Puichéric</u> 3km
Garage	1
Station-service	X <u>Capendu</u> 6km
Banque	X <u>Rieux-Minervois</u> 10km
La poste	X <u>Moux</u> 2km
Coiffeur	X <u>Puichéric</u> 3km
Tabac	X <u>Puichéric</u> 3km
Bars / discothèque	X <u>Douzens</u> 4km
Bibliothèque	X <u>Lagrasse</u> 12km
Cinéma	X <u>La Redorte</u> 6km
Vétérinaire	X <u>Camplong-d'Aude</u> 8km



## Santé

Pharmacie	X <u>Moux</u> 3km
Hôpital	X <u>Lézignan-Corbières</u> 10km
Laboratoire d'analyses médicales	X <u>Lézignan-Corbières</u> 10km
Etablissement pour handicapé	X <u>Puichéric</u> 5km
EHPA	X <u>La Redorte</u> 6km
Médecin	X <u>Moux</u> 2km
Dentiste	X <u>Puichéric</u> 3km
Chirurgien	X <u>Montredon-des-Corbières</u> 22km
Dermatologue	X <u>Capendu</u> 6km
Anesthésiste	X <u>Montredon-des-Corbières</u> 22km
Gastro-entérologue	X <u>Lézignan-Corbières</u> 10km
Gynécologue	X <u>Carcassonne</u> 22km
Cancérologue	X <u>Montredon-des-Corbières</u> 22km
Neurologue	X <u>Laure-Minervois</u> 12km
Ophtalmologue	X <u>Lézignan-Corbières</u> 10km
ORL	X <u>Malves-en-Minervois</u> 16km
Cardiologue	X <u>Laure-Minervois</u> 12km
Pédiatre	X <u>Laure-Minervois</u> 12km
Pneumologue	X <u>Narbonne</u> 31km
Psychologue	X <u>Marseillette</u> 8km
Radiologue	X <u>Lézignan-Corbières</u> 10km
Rhumatologue	X <u>Lézignan-Corbières</u> 10km
Sage-femme	X <u>Lézignan-Corbières</u> 10km



## Éducation

Crèche	X <u>Conilhac-Corbières</u> 7km
Ecole maternelle Public	X <u>Castelnau-d'Aude</u> 5km
Ecole maternelle Privé	X <u>Perpignan</u> 59km
Ecole primaire Public	1
Ecole primaire Privé	X <u>Rieux-Minervois</u> 10km
Collège Public	X <u>Capendu</u> 6km
Collège Privé	X <u>Lézignan-Corbières</u> 11km
Lycée Public	X <u>Lézignan-Corbières</u> 10km
Lycée Privé	X <u>Lézignan-Corbières</u> 11km

([data.gouv](#)). Liste, localisation et tarifs des professionnels de santé selon les dernières parutions officielles de 2025 portant sur l'année 2024 ([opendatasoft](#)) et FINESS Extraction du Fichier des établissements selon les dernières parutions officielles de 2025 portant sur l'année 2024 ([data.gouv](#)). Adresse et géolocalisation des établissements d'enseignement du premier et second degrés selon les dernières parutions officielles de 2025 portant sur l'année 2024 ([data.education.gouv](#))

bien-dans-ma-ville.fr

## Villes autour de Saint-Couat-d'Aude

Ville	Habitants	Superficie	Pop densité	Pop active	Taux chômage	Revenu moyen	Prix immobilier
Roquecourbe-Minervois	150	3 km <sup>2</sup>	50 h/km <sup>2</sup>	40.7%	6.7%	21 020 €/an	1 744 €/m <sup>2</sup>
Moux (1 avis)	719	15 km <sup>2</sup>	48 h/km <sup>2</sup>	44.1%	5%	20 000 €/an	935 €/m <sup>2</sup>
Blomac (1 avis)	264	8 km <sup>2</sup>	33 h/km <sup>2</sup>	45.5%	4.5%	20 100 €/an	899 €/m <sup>2</sup>
Douzens	784	14 km <sup>2</sup>	56 h/km <sup>2</sup>	42.7%	5.2%	20 150 €/an	1 175 €/m <sup>2</sup>
Puichéric (3 avis)	1 198	13 km <sup>2</sup>	92 h/km <sup>2</sup>	42.7%	6.3%	18 320 €/an	943 €/m <sup>2</sup>
Montbrun-des-Corbières	343	10 km <sup>2</sup>	34 h/km <sup>2</sup>	45.5%	4.4%	20 910 €/an	1 097 €/m <sup>2</sup>
Castelnau-d'Aude (1 avis)	497	7 km <sup>2</sup>	71 h/km <sup>2</sup>	46.9%	5.8%	20 980 €/an	1 523 €/m <sup>2</sup>
Comigne	328	9 km <sup>2</sup>	36 h/km <sup>2</sup>	48.8%	5.5%	22 100 €/an	1 281 €/m <sup>2</sup>
Escales	512	10 km <sup>2</sup>	51 h/km <sup>2</sup>	43.9%	9.6%	19 490 €/an	1 336 €/m <sup>2</sup>
Capendu (3 avis)	1 453	15 km <sup>2</sup>	97 h/km <sup>2</sup>	40.5%	7%	18 460 €/an	2 949 €/m <sup>2</sup>
La Redorte (3 avis)	1 238	13 km <sup>2</sup>	95 h/km <sup>2</sup>	38.3%	6.6%	19 520 €/an	1 341 €/m <sup>2</sup>
Fontcouverte	575	10 km <sup>2</sup>	58 h/km <sup>2</sup>	43%	7.5%	21 070 €/an	1 371 €/m <sup>2</sup>
Marseillette	697	11 km <sup>2</sup>	63 h/km <sup>2</sup>	43.3%	5.7%	20 640 €/an	1 600 €/m <sup>2</sup>
Conilhac-Corbières (4 avis)	954	12 km <sup>2</sup>	80 h/km <sup>2</sup>	41.2%	5%	20 410 €/an	1 357 €/m <sup>2</sup>
Camplong-d'Aude (1 avis)	389	12 km <sup>2</sup>	32 h/km <sup>2</sup>	45.5%	5.7%	18 950 €/an	996 €/m <sup>2</sup>

bien-dans-ma-ville.fr



# Vous aimez votre ville ? Notez-la !

Et faites-nous part de vos remarques constructives



Avec

**BIEN** dans  
ma **VILLE** 