



Version web

Ville de Saint-Clet

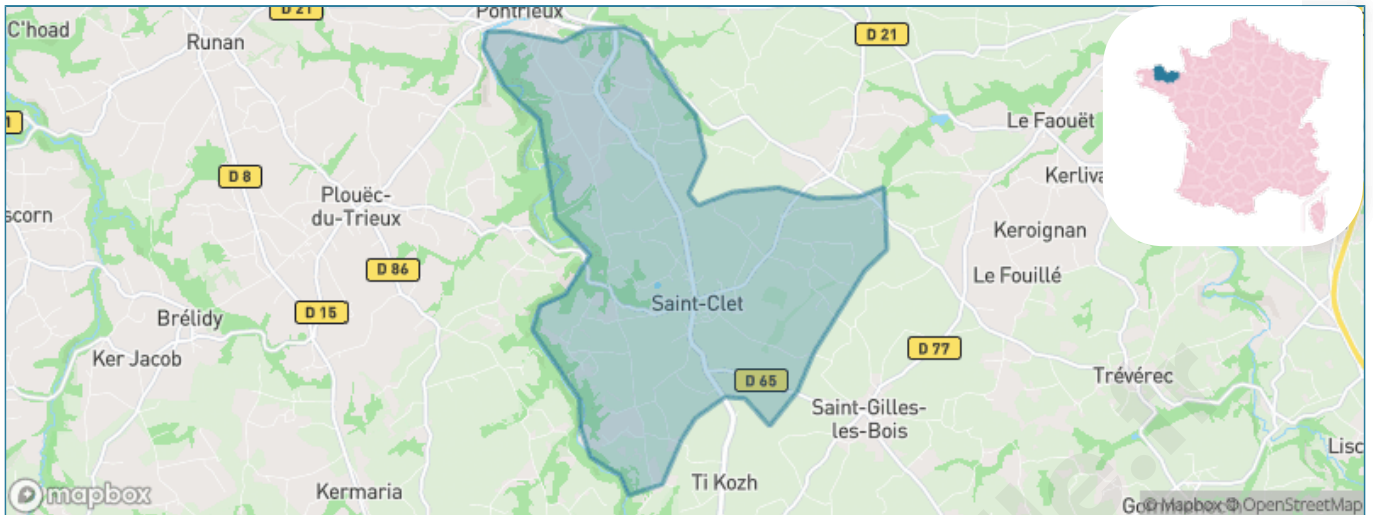
Présenté par



Sommaire

Situation géographique	3
Statistiques sur la population	4
Evolution du nombre d'habitants	4
Tranche d'âge	5
0-14 ans	5
15-29 ans	5
30-44 ans	5
45-59 ans	5
60-74 ans	5
75-89 ans	5
90 ans et +	5
Activité professionnelle	5
Agriculteurs	5
Artisans, Commerçants	5
Cadres et sup.	5
Professions intermédiaires	5
Employé	5
Ouvrier	5
Retraité	5
Autres	5
Niveau de diplôme	6
Sans diplôme ou CEP	6
Brevet, BEPC, DNB	6
CAP-BEP ou équivalent	6
BAC ou équivalent	6
BAC+2	6
BAC+3 ou +4	6
BAC+5 ou plus	6
Composition des ménages	6
Couple sans enfant	6
Couple avec enfant(s)	6
Famille monoparentale	6
Colocation / Autre	6
Personnes seules	6
Profil électoraux	7
Premier tour	7
Sécurité	8
Evolution du nombre d'infractions	8
Pour comparer	9
Services à la population	10
Commerce	10
Éducation	10
Villes autour de Saint-Clet	11
Avis sur la ville de Saint-Clet	12
Moyenne par critère	12
Villes autour de Saint-Clet	12
Répartition des avis par note	12
Répartition des avis par note	12

Situation géographique



i Informations clés

- **Région :** Bretagne
- **Département :** Côtes-d'armor
- **Code postal :** 22260
- **Superficie :** 14 km²



Côtes d'Armor
le Département 

Statistiques sur la population



Nombre d'habitants

877



Age moyen

46 ans



Pop active

40.6%



Taux chômage

6.7%



Pop densité

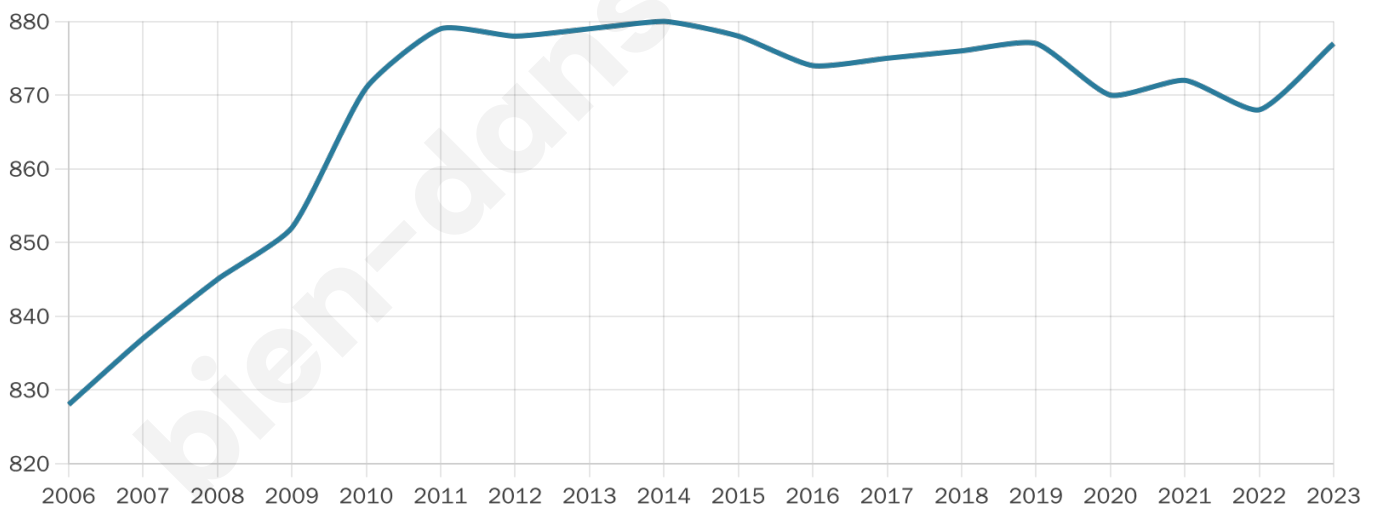
63 h/km²



Revenu moyen

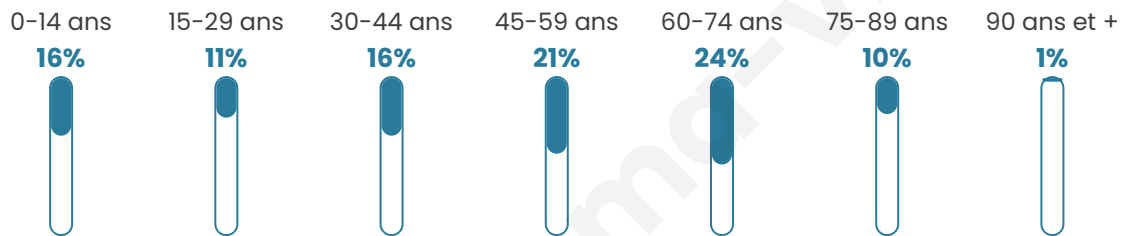
21 360 €/an

Evolution du nombre d'habitants

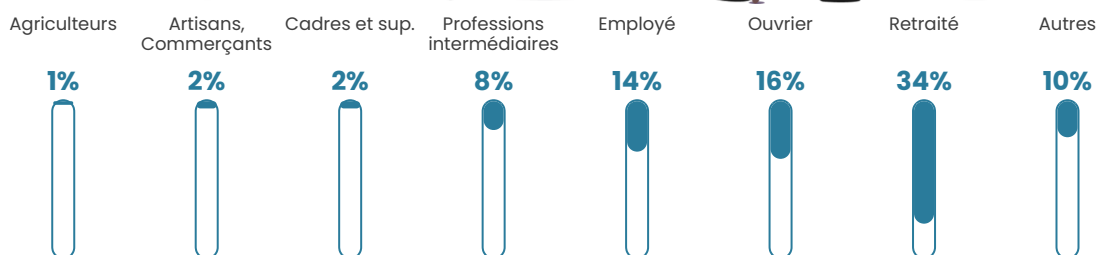


Sources : Institut national de la statistique et des études économiques (insee) selon Les dernières parutions officielles de 2024 portant sur les années 2020, 2021 et 2022.


Tranche d'âge




Activité professionnelle



Niveau de diplôme












Composition des ménages



Profils électoraux

Premier tour

	Marine LE PEN	26.13 %
	Jean-Luc MÉLENCHON	26.13 %
	Emmanuel MACRON	23.23 %
	Jean LASSALLE	3.99 %
	Yannick JADOT	3.63 %
	Fabien ROUSSEL	3.45 %
	Anne HIDALGO	3.45 %
	Valérie PÉCRESE	3.09 %
	Éric ZEMMOUR	2.54 %
	Nathalie ARTHAUD	1.63 %
	Philippe POUTOU	1.63 %
	Nicolas DUPONT- AIGNAN	1.09 %



719 inscrits

Participation : 78.58%

Votes blancs : 1.59%

Votes nuls : 0.88%

Second tour

	Emmanuel MACRON	56,52 %
	Marine LE PEN	43,48 %

719 inscrits

Participation : 76.63%

Votes blancs : 11.8%

Votes nuls : 4.72%

Sécurité



Agressions physiques / sexuelles

0



Cambriolages

0



Vols / dégradations

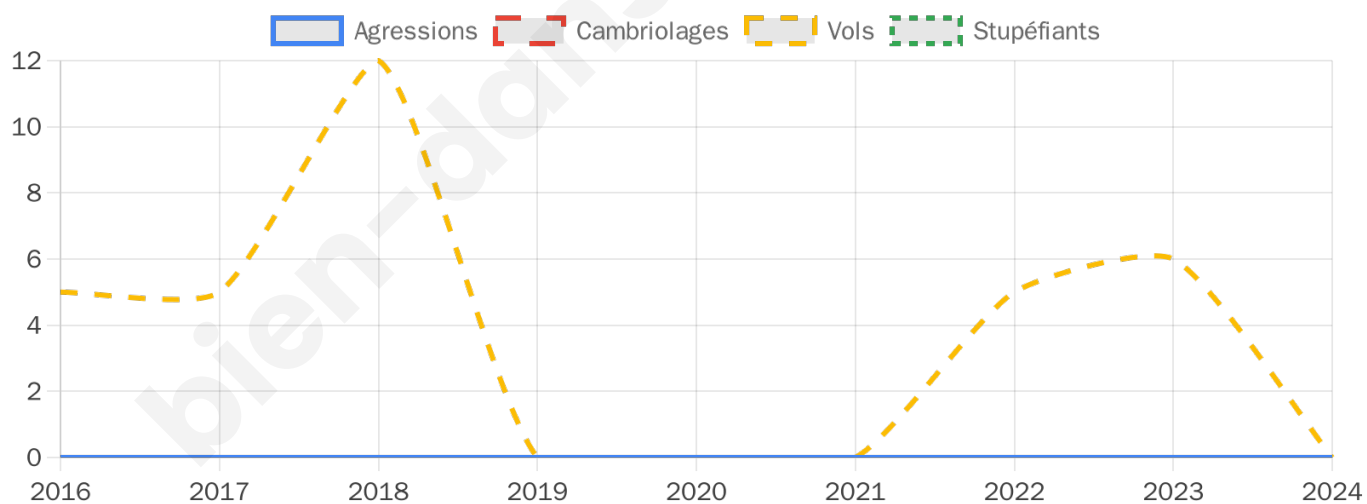
0



Stupéfiants

0

Evolution du nombre d'infractions



Pour comparer

(en proportion du nombre d'habitants)



Sources : Bases statistiques communale, départementale et régionale de la délinquance enregistrée par la police et la gendarmerie nationales selon les dernières parutions officielles de 2025 portant sur l'année 2024 ([data.gouv](https://data.gouv.fr)).

Agressions physiques / sexuelles : Violences sexuelles, coups et blessures volontaires intrafamiliaux, coups et blessures volontaires, autres coups, blessures volontaires et vols violents sans arme.

Cambriolages : Cambriolages de logements.

Vols : Vols avec armes, vols d'accessoires sur véhicules, vols dans les véhicules, vols de véhicules, vols sans violence contre des personnes, destructions, dégradations volontaires et escroqueries.

Stupéfiants : Trafic de stupéfiants dont (AFD) et usage de stupéfiants.

Services à la population



Commerce

Hypermarché	X <u>Grâces</u> 12km
Supermarché	X <u>Pontrieux</u> 4km
Superette	1
Boulangerie	X <u>Pontrieux</u> 4km
Boucherie	X <u>Pontrieux</u> 4km
Restaurant	X <u>Quemper-Guézennec</u> 4km
Garage	X <u>Quemper-Guézennec</u> 4km
Station-service	X <u>Pontrieux</u> 4km
Banque	X <u>Pontrieux</u> 4km
La poste	X <u>Plouëc-du-Trieux</u> 4km
Coiffeur	X <u>Pontrieux</u> 4km
Tabac	X <u>Grâces</u> 12km
Bars / discothèque	X <u>Pontrieux</u> 4km
Bibliothèque	X <u>Pléhédel</u> 9km
Cinéma	X <u>Guingamp</u> 12km
Vétérinaire	X <u>Ploëzal</u> 5km



Santé

Pharmacie	X <u>Pontrieux</u> 4km
Hôpital	X <u>Guingamp</u> 12km
Laboratoire d'analyses médicales	X <u>Guingamp</u> 12km
Etablissement pour handicapé	X <u>Plourivo</u> 10km
EHPA	X <u>Pontrieux</u> 4km
Médecin	X <u>Pontrieux</u> 4km
Dentiste	X <u>Pommerit-le-Vicomte</u> 6km
Chirurgien	X <u>Pabu</u> 11km
Dermatologue	X <u>Guingamp</u> 12km
Anesthésiste	X <u>Lannion</u> 24km
Gastro-entérologue	X <u>Pabu</u> 11km
Gynécologue	X <u>Pabu</u> 11km
Cancérologue	X <u>Plérin</u> 29km
Neurologue	X <u>Saint-Brieuc</u> 32km
Ophthalmologue	X <u>Tréguier</u> 15km
ORL	X <u>Pabu</u> 11km
Cardiologue	X <u>Péder nec</u> 13km
Pédiatre	X <u>Paimpol</u> 14km
Pneumologue	X <u>Guingamp</u> 12km
Psychologue	X <u>Penvénan</u> 22km
Radiologue	X <u>Guingamp</u> 12km
Rhumatologue	X <u>Péder nec</u> 13km
Sage-femme	X <u>Quemper-Guézennec</u> 3km



Éducation

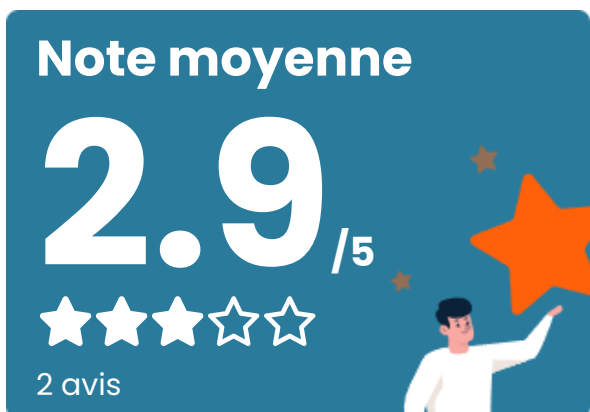
Crèche	X <u>Pontrieux</u> 4km
Ecole maternelle Public	X <u>Plourivo</u> 8km
Ecole maternelle Privé	X <u>Saint-Pol-de-Léon</u> 63km
Ecole primaire Public	1
Ecole primaire Privé	X <u>Saint-Gilles-les-Bois</u> 3km
Collège Public	X <u>Pontrieux</u> 4km
Collège Privé	X <u>Pontrieux</u> 4km
Lycée Public	X <u>Guingamp</u> 10km
Lycée Privé	X <u>Pabu</u> 9km

Sources : Base Sirene des entreprises et de leurs établissements selon les dernières parutions officielles de 2025 portant sur l'année 2024 ([data.gouv](#)). Liste, localisation et tarifs des professionnels de santé selon les dernières parutions officielles de 2025 portant sur l'année 2024 ([opendatasoft](#)) et FINISS Extraction du Fichier des établissements selon les dernières parutions officielles de 2025 portant sur l'année 2024 ([data.gouv](#)). Adresse et géolocalisation des établissements d'enseignement du premier et second degrés selon les dernières parutions officielles de 2025 portant sur l'année 2024 ([data.education.gouv](#))

Villes autour de Saint-Clet

Ville	Habitants	Superficie	Pop densité	Pop active	Taux chômage	Revenu moyen	Prix immobilier
Saint-Gilles-les-Bois	384	9 km ²	43 h/km ²	46.1%	4.7%	20 920 €/an	1 260 €/m ²
Squiffiec	747	10 km ²	75 h/km ²	46.7%	3.2%	22 600 €/an	1 088 €/m ²
Quemper-Guézenec (1 avis)	1 118	23 km ²	49 h/km ²	39.4%	5.2%	21 650 €/an	1 054 €/m ²
Pontrieux (2 avis)	1 002	1 km ²	1 002 h/km ²	35.2%	6.7%	19 440 €/an	987 €/m ²
Trégonneau	515	6 km ²	86 h/km ²	51.7%	3.5%	21 570 €/an	984 €/m ²
Brélidy	334	8 km ²	42 h/km ²	38.6%	5.4%	20 910 €/an	1 413 €/m ²
Runan (1 avis)	245	5 km ²	49 h/km ²	46.1%	4.9%	20 140 €/an	814 €/m ²
Gommenec'h	551	11 km ²	50 h/km ²	46.3%	5.1%	20 680 €/an	977 €/m ²
Trévélec	228	4 km ²	57 h/km ²	44.3%	4.4%	20 860 €/an	1 618 €/m ²
Pommerit-le-Vicomte (1 avis)	1 809	33 km ²	55 h/km ²	39.5%	3.6%	21 250 €/an	1 387 €/m ²
Lanleff	121	2 km ²	61 h/km ²	47.9%	7.4%	23 430 €/an	3 600 €/m ²
Landebaëron	167	6 km ²	28 h/km ²	52.1%	6%	22 090 €/an	902 €/m ²
Tréméven	362	5 km ²	72 h/km ²	50.8%	5.2%	22 440 €/an	1 212 €/m ²
Ploëzal	1 229	26 km ²	47 h/km ²	39.4%	3.7%	20 460 €/an	1 081 €/m ²
Kermoroc'h (1 avis)	443	6 km ²	74 h/km ²	45.4%	5%	21 260 €/an	1 163 €/m ²

Avis sur la ville de Saint-Clet



Moyenne par critère



Villes autour de Saint-Clet

Ville	Note globale	Sécurité	Éducation	Sport Loisir	Environnement	Vie pratique
Saint-Gilles-les-Bois	-	-	-	-	-	-
Squiffiec	-	-	-	-	-	-
Quemper-Guézennec (1 avis)	2.2	3.0	3.0	2.0	2.0	1.0
Pontrieux (2 avis)	3.1	1.0	4.5	2.5	3.5	4.0
Trégonneau	-	-	-	-	-	-
Brélidy	-	-	-	-	-	-
Runan (1 avis)	2.4	4.0	3.0	1.0	4.0	0.0
Gommenec'h	-	-	-	-	-	-
Trévélec	-	-	-	-	-	-
Pommerit-le-Vicomte (1 avis)	3.2	3.0	3.0	3.0	3.0	4.0
Lanleff	-	-	-	-	-	-
Landebaëron	-	-	-	-	-	-
Tréméven	-	-	-	-	-	-
Ploëzal	-	-	-	-	-	-
Kermoroc'h (1 avis)	1.0	5.0	0.0	0.0	0.0	0.0



Vous aimez votre ville ? Notez-la !

Et faites-nous part de vos remarques constructives



Avec

BIEN dans
ma **VILLE** 