



Version web

Ville de Saint-Clément- de-Rivière

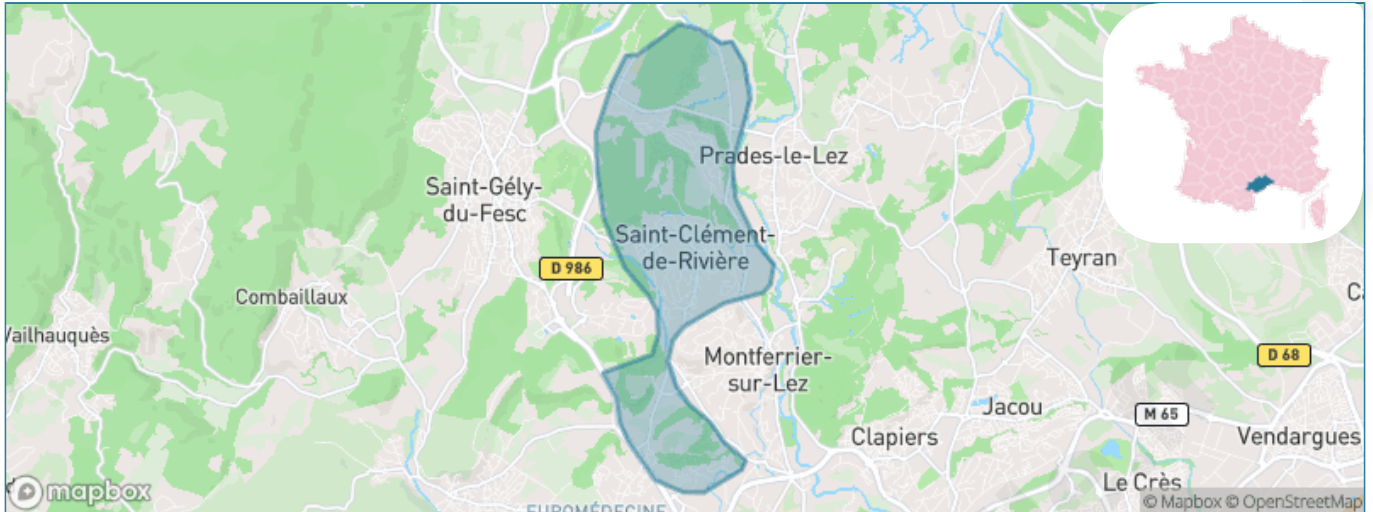
Présenté par

BIEN dans
ma **VILLE** 

Sommaire

Situation géographique	3
Statistiques sur la population	4
Evolution du nombre d'habitants	4
Tranche d'âge	5
0-14 ans	5
15-29 ans	5
30-44 ans	5
45-59 ans	5
60-74 ans	5
75-89 ans	5
90 ans et +	5
Activité professionnelle	5
Agriculteurs	5
Artisans, Commerçants	5
Cadres et sup.	5
Professions intermédiaires	5
Employé	5
Ouvrier	5
Retraité	5
Autres	5
Niveau de diplôme	6
Sans diplôme ou CEP	6
Brevet, BEPC, DNB	6
CAP-BEP ou équivalent	6
BAC ou équivalent	6
BAC+2	6
BAC+3 ou +4	6
BAC+5 ou plus	6
Composition des ménages	6
Couple sans enfant	6
Couple avec enfant(s)	6
Famille monoparentale	6
Colocation / Autre	6
Personnes seules	6
Profil électoraux	7
Premier tour	7
Sécurité	8
Evolution du nombre d'infractions	8
Pour comparer	9
Services à la population	10
Commerce	10
Éducation	10
Villes autour de Saint-Clément-de-Rivière	11
Avis sur la ville de Saint-Clément-de-Rivière	12
Moyenne par critère	12
Villes autour de Saint-Clément-de-Rivière	12
Répartition des avis par note	12
Répartition des avis par note	12

Situation géographique



i Informations clés

- **Région** : Occitanie
- **Département** : Hérault
- **Code postal** : 34980
- **Superficie** : 12 km²



Statistiques sur la population



Nombre d'habitants

5 218



Age moyen

47 ans



Pop active

37.2%



Taux chômage

9%



Pop densité

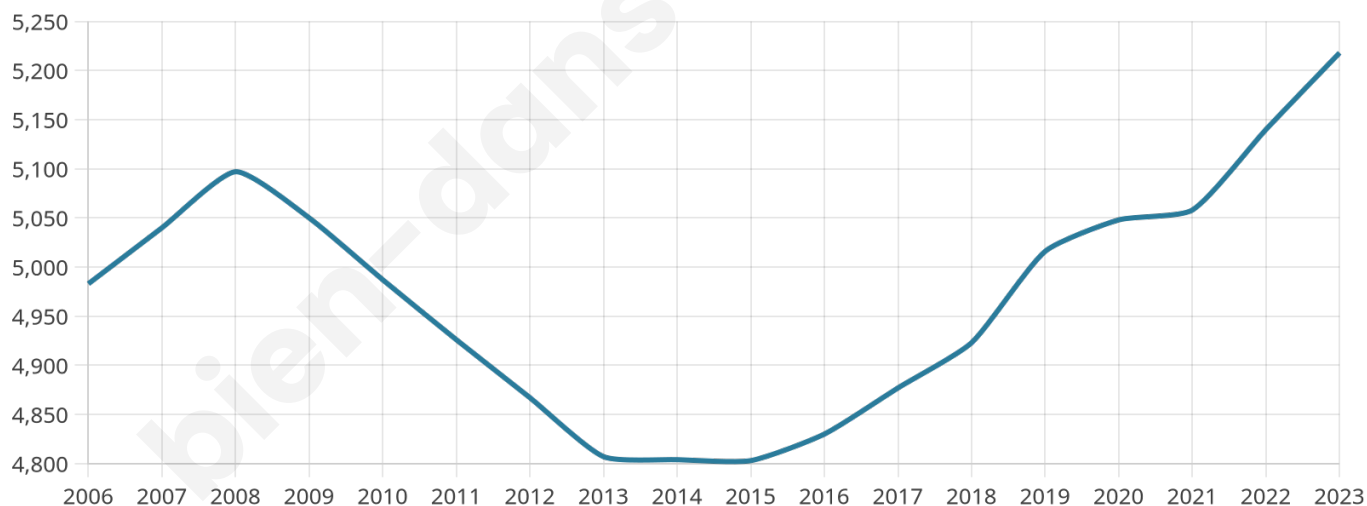
435 h/km²



Revenu moyen

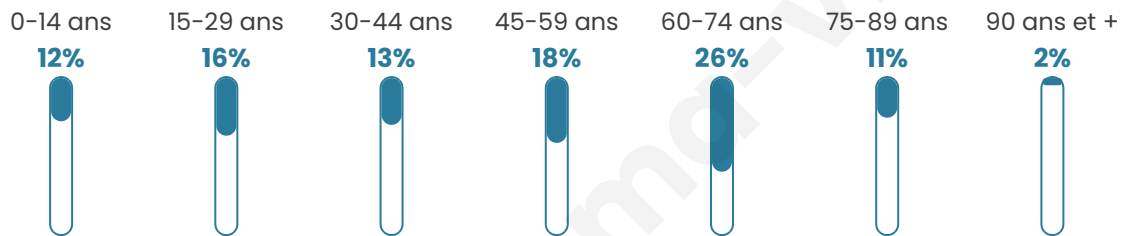
34 870 €/an

Evolution du nombre d'habitants

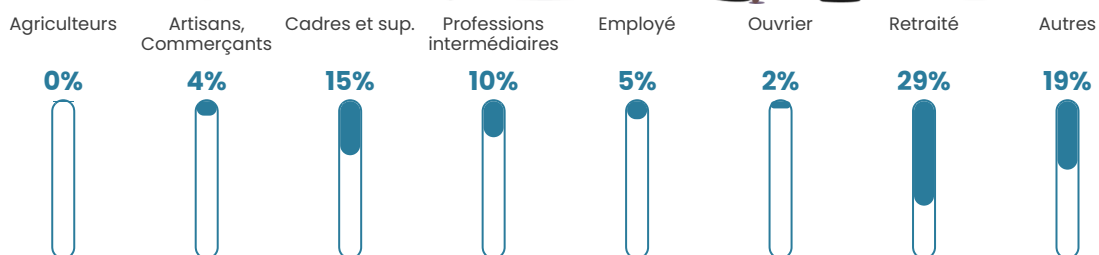


Sources : Institut national de la statistique et des études économiques (insee) selon Les dernières parutions officielles de 2024 portant sur les années 2020, 2021 et 2022.


Tranche d'âge




Activité professionnelle



Niveau de diplôme









Composition des ménages



Profils électoraux

Premier tour

	Emmanuel MACRON	35.28 %
	Éric ZEMMOUR	15.36 %
	Marine LE PEN	13.12 %
	Jean-Luc MÉLENCHON	12.79 %
	Valérie PÉCRESSÉ	9.19 %
	Yannick JADOT	5.90 %
	Jean LASSALLE	2.63 %
	Nicolas DUPONT- AIGNAN	1.83 %
	Fabien ROUSSEL	1.70 %
	Anne HIDALGO	1.67 %
	Philippe POUTOU	0.37 %
	Nathalie ARTHAUD	0.17 %



3 548 inscrits

Participation : 86.05%

Votes blancs : 1.24%

Votes nuls : 0.43%

Second tour

	Emmanuel MACRON	66,64 %
	Marine LE PEN	33,36 %

3 548 inscrits

Participation : 83.17%

Votes blancs : 5.73%

Votes nuls : 1.52%

Sécurité



Agressions physiques / sexuelles

0



Cambriolages

24



Vols / dégradations

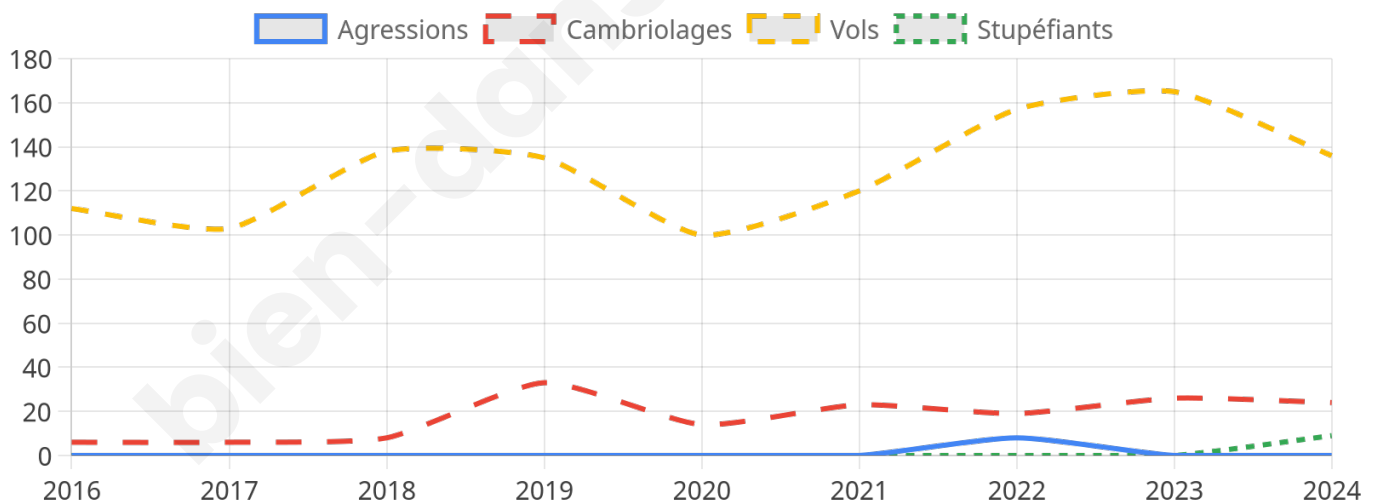
136



Stupéfiants

9

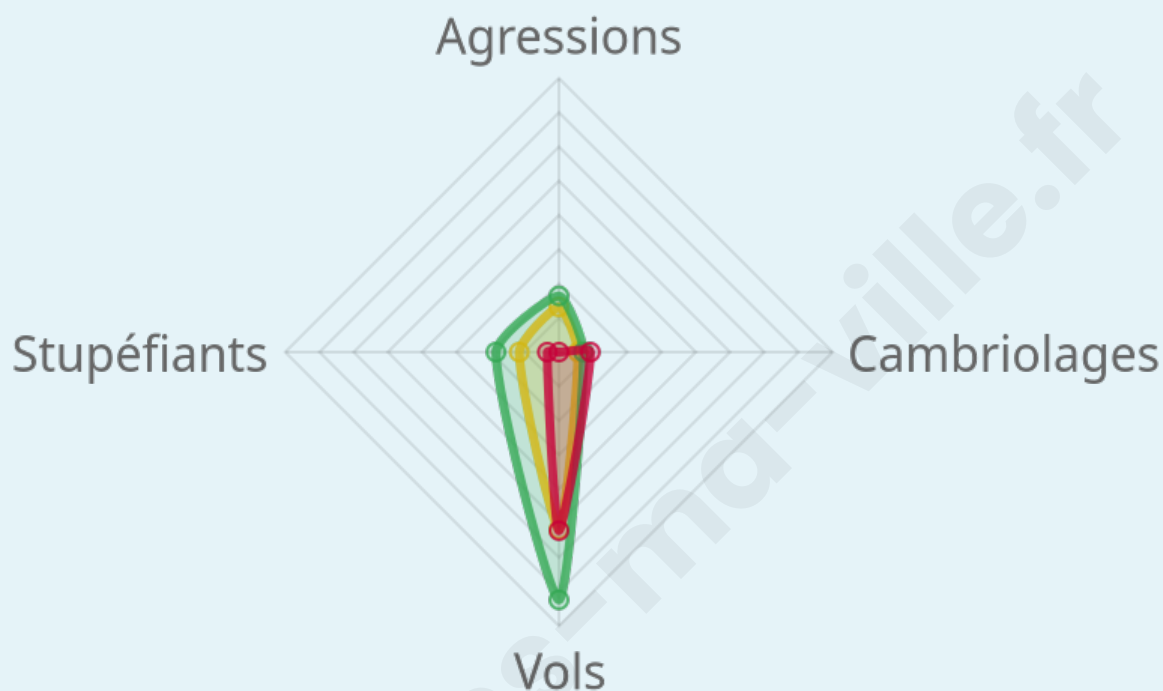
Evolution du nombre d'infractions



Pour comparer

(en proportion du nombre d'habitants)

■ Ville ■ Département ■ Région



Sources : Bases statistiques communale, départementale et régionale de la délinquance enregistrée par la police et la gendarmerie nationales selon les dernières parutions officielles de 2025 portant sur l'année 2024 ([data.gouv](https://data.gouv.fr)).

Agressions physiques / sexuelles : Violences sexuelles, coups et blessures volontaires intrafamiliaux, coups et blessures volontaires, autres coups, blessures volontaires et vols violents sans arme.

Cambriolages : Cambriolages de logements.

Vols : Vols avec armes, vols d'accessoires sur véhicules, vols dans les véhicules, vols de véhicules, vols sans violence contre des personnes, destructions, dégradations volontaires et escroqueries.

Stupéfiants : Trafic de stupéfiants dont (AFD) et usage de stupéfiants.

Services à la population



Commerce

Hypermarché	1
Supermarché	X <u>Prades-le-Lez</u> 2km
Superette	2
Boulangerie	3
Boucherie	1
Restaurant	13
Garage	2
Station-service	1
Banque	1
La poste	7
Coiffeur	6
Tabac	X <u>Montferrier-sur-Lez</u> 2km
Bars / discothèque	X <u>Prades-le-Lez</u> 2km
Bibliothèque	X <u>Clapiers</u> 4km
Cinéma	X <u>Saint-Gély-du-Fesc</u> 3km
Vétérinaire	3



Santé

Pharmacie	3
Hôpital	X <u>Grabels</u> 4km
Laboratoire d'analyses médicales	X <u>Prades-le-Lez</u> 2km
Etablissement pour handicapé	X <u>Prades-le-Lez</u> 2km
EHPA	1
Médecin	5
Dentiste	7
Chirurgien	X <u>Prades-le-Lez</u> 2km
Dermatologue	X <u>Montferrier-sur-Lez</u> 2km
Anesthésiste	X <u>Montpellier</u> 6km
Gastro-entérologue	X <u>Saint-Gély-du-Fesc</u> 3km
Gynécologue	X <u>Montferrier-sur-Lez</u> 2km
Cancérologue	X <u>Castelnau-le-Lez</u> 7km
Neurologue	X <u>Montferrier-sur-Lez</u> 2km
Ophthalmologue	X <u>Montferrier-sur-Lez</u> 2km
ORL	X <u>Montferrier-sur-Lez</u> 2km
Cardiologue	5
Pédiatre	3
Pneumologue	X <u>Montferrier-sur-Lez</u> 2km
Psychologue	3
Radiologue	X <u>Montpellier</u> 4km
Rhumatologue	X <u>Saint-Gély-du-Fesc</u> 3km
Sage-femme	X <u>Saint-Gély-du-Fesc</u> 3km



Éducation

Crèche	4
Ecole maternelle Public	1
Ecole maternelle Privé	X <u>Frontignan</u> 27km
Ecole primaire Public	1
Ecole primaire Privé	1
Collège Public	1
Collège Privé	1
Lycée Public	1
Lycée Privé	X <u>Montferrier-sur-Lez</u> 2km

Sources : Base Sirene des entreprises et de leurs établissements selon les dernières parutions officielles de 2025 portant sur l'année 2024 ([data.gouv](https://data.gouv.fr)). Liste, localisation et tarifs des professionnels de santé selon les dernières parutions officielles de 2025 portant sur l'année 2024 ([opendatasoft](https://opendatasoft.com)) et FINISS Extraction du Fichier des établissements selon les dernières parutions officielles de 2025 portant sur l'année 2024 ([data.gouv](https://data.gouv.fr)). Adresse et géolocalisation des établissements d'enseignement du premier et second degrés selon les dernières parutions officielles de 2025 portant sur l'année 2024 ([data.education.gouv](https://data.education.gouv.fr))

Villes autour de Saint-Clément-de-Rivière

Ville	Habitants	Superficie	Pop densité	Pop active	Taux chômage	Revenu moyen	Prix immobilier
Montferrier-sur-Lez (5 avis)	4 135	7 km ²	591 h/km ²	42.5%	4.1%	33 630 €/an	3 287 €/m ²
Prades-le-Lez (6 avis)	6 184	8 km ²	773 h/km ²	49.6%	3.7%	26 410 €/an	3 235 €/m ²
Assas (1 avis)	1 405	19 km ²	74 h/km ²	47%	4.3%	31 670 €/an	3 701 €/m ²
Saint-Vincent-de-Barbeyrargues	775	2 km ²	388 h/km ²	46.6%	4.4%	28 520 €/an	3 016 €/m ²
Saint-Gély-du-Fesc (12 avis)	10 472	16 km ²	655 h/km ²	45.1%	3.8%	29 940 €/an	3 516 €/m ²
Jacou (7 avis)	6 924	3 km ²	2 308 h/km ²	48.3%	5.2%	26 300 €/an	3 261 €/m ²
Clapiers (3 avis)	6 006	7 km ²	858 h/km ²	44.5%	4%	28 000 €/an	3 211 €/m ²
Teyran (3 avis)	4 787	10 km ²	479 h/km ²	41.8%	3.1%	29 970 €/an	3 593 €/m ²
Le Triadou	737	6 km ²	123 h/km ²	45.6%	3.9%	27 910 €/an	3 289 €/m ²
Les Matelles	2 068	16 km ²	129 h/km ²	45.4%	2.6%	28 150 €/an	2 786 €/m ²
Grabels (11 avis)	9 092	16 km ²	568 h/km ²	49%	5.5%	24 100 €/an	2 917 €/m ²
Murles	353	24 km ²	15 h/km ²	43.6%	4.5%	28 130 €/an	2 473 €/m ²
Guzargues (1 avis)	502	11 km ²	46 h/km ²	46.6%	4.2%	31 110 €/an	3 601 €/m ²
Castelnau-le-Lez (20 avis)	26 058	11 km ²	2 369 h/km ²	47.4%	4.9%	25 160 €/an	3 390 €/m ²
Saint-Jean-de-Cuculles	531	9 km ²	59 h/km ²	47.3%	3.8%	29 770 €/an	3 585 €/m ²

Avis sur la ville de Saint-Clément-de-Rivière



Moyenne par critère



Villes autour de Saint-Clément-de-Rivière

Ville	Note globale	Sécurité	Éducation	Sport Loisir	Environnement	Vie pratique
Montferrier-sur-Lez (5 avis)	3.5	3.8	3.4	3.6	3.8	3.0
Prades-le-Lez (6 avis)	3.8	4.0	4.2	3.8	3.8	3.2
Assas (1 avis)	1.2	0.0	0.0	1.0	3.0	2.0
Saint-Vincent-de-Barbeyrargues	-	-	-	-	-	-
Saint-Gély-du-Fesc (12 avis)	4.1	4.2	3.8	4.1	4.5	4.2
Jacou (7 avis)	4.0	3.9	4.1	3.9	3.9	4.3
Clapiers (3 avis)	3.7	3.3	3.3	3.7	4.0	4.0
Teyran (3 avis)	3.9	3.7	3.0	4.3	4.3	4.0
Le Triadou	-	-	-	-	-	-
Les Matelles	-	-	-	-	-	-
Grabels (11 avis)	3.3	3.0	3.5	3.6	3.0	3.2
Murles	-	-	-	-	-	-
Guzargues (1 avis)	5.0	5.0	5.0	5.0	5.0	5.0
Castelnau-le-Lez (20 avis)	3.3	2.9	3.1	3.8	3.2	3.5
Saint-Jean-de-Cuculles	-	-	-	-	-	-



Vous aimez votre ville ? Notez-la !

Et faites-nous part de vos remarques constructives



Avec

BIEN dans ma **VILLE** 