



Version web

# Ville de Saint-Clément

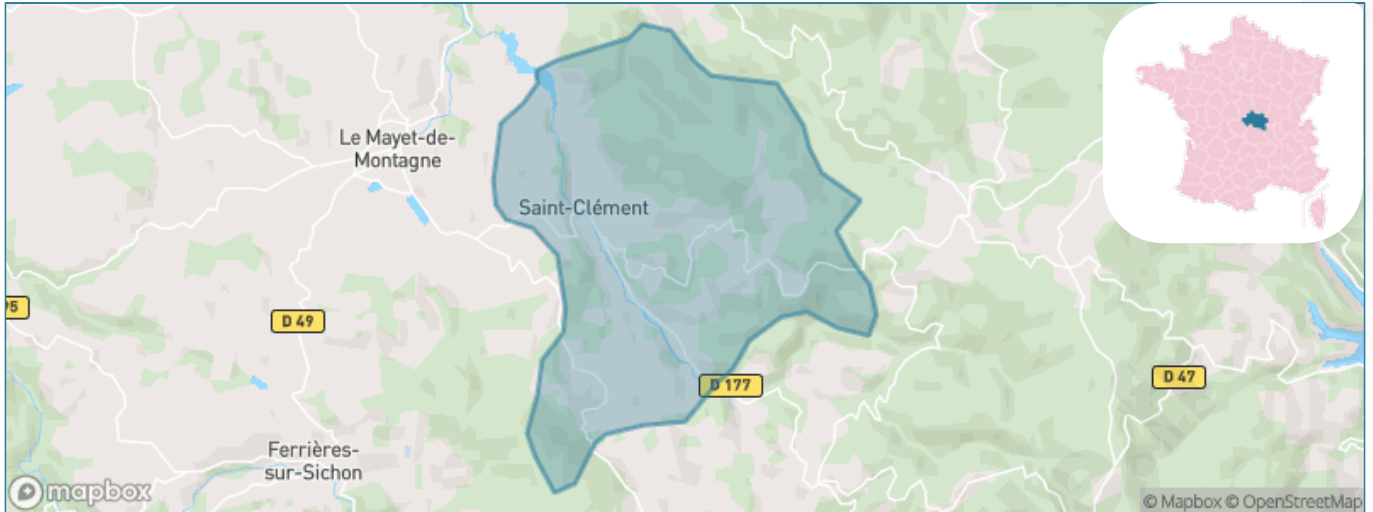
Présenté par

**BIEN** dans  
ma **VILLE** 

# Sommaire

Situation géographique .....	3
Statistiques sur la population .....	4
Evolution du nombre d'habitants .....	4
Tranche d'âge .....	5
0-14 ans .....	5
15-29 ans .....	5
30-44 ans .....	5
45-59 ans .....	5
60-74 ans .....	5
75-89 ans .....	5
90 ans et + .....	5
Activité professionnelle .....	5
Agriculteurs .....	5
Artisans, Commerçants .....	5
Cadres et sup. ....	5
Professions intermédiaires .....	5
Employé .....	5
Ouvrier .....	5
Retraité .....	5
Autres .....	5
Niveau de diplôme .....	6
Sans diplôme ou CEP .....	6
Brevet, BEPC, DNB .....	6
CAP-BEP ou équivalent .....	6
BAC ou équivalent .....	6
BAC+2 .....	6
BAC+3 ou +4 .....	6
BAC+5 ou plus .....	6
Composition des ménages .....	6
Couple sans enfant .....	6
Couple avec enfant(s) .....	6
Famille monoparentale .....	6
Colocation / Autre .....	6
Personnes seules .....	6
Profils électoraux .....	7
Premier tour .....	7
Sécurité .....	8
Evolution du nombre d'infractions .....	8
Pour comparer .....	9
Services à la population .....	10
Commerce .....	10
Éducation .....	10
Villes autour de Saint-Clément .....	12

# Situation géographique



## i Informations clés

- **Région** : Auvergne-Rhône-Alpes
- **Département** : Allier
- **Code postal** : 03250
- **Superficie** : 26 km<sup>2</sup>



# Statistiques sur la population



Nombre d'habitants

**284**



Age moyen

**51 ans**



Pop active

**39.4%**



Taux chômage

**10.6%**



Pop densité

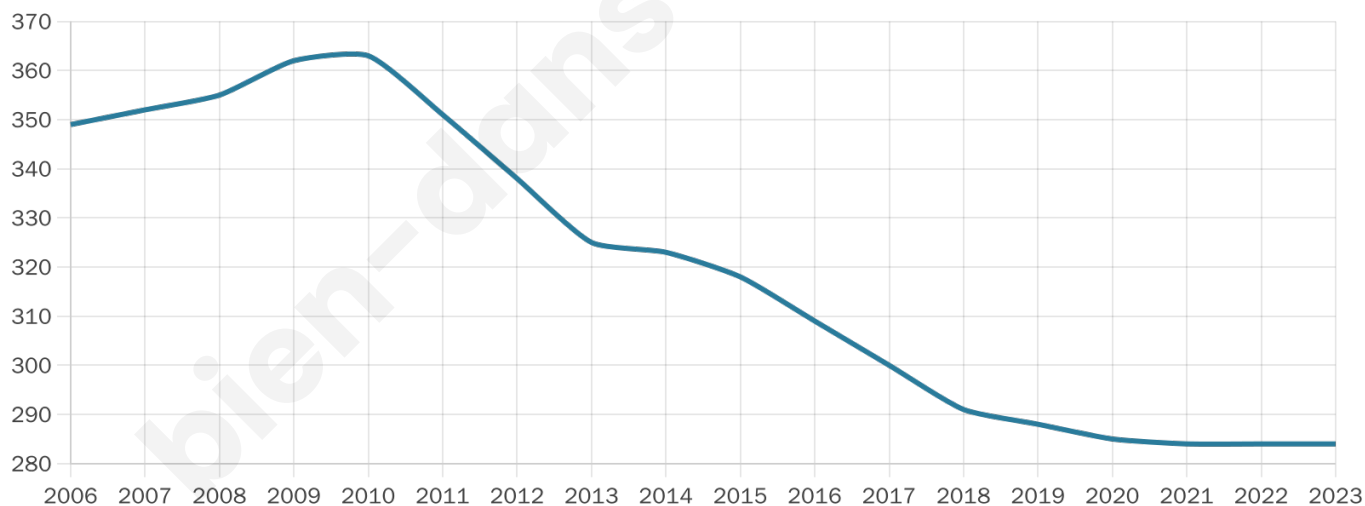
**11 h/km<sup>2</sup>**



Revenu moyen

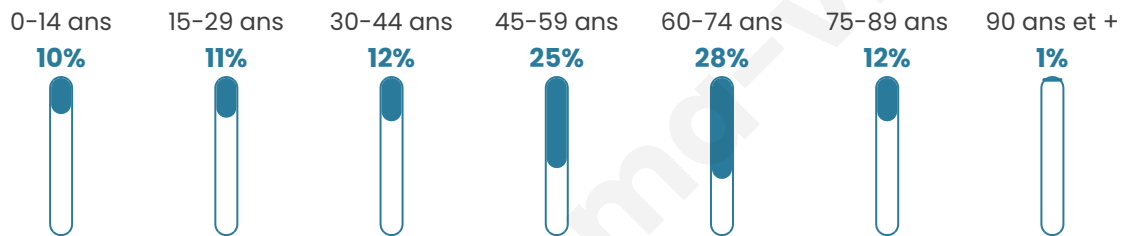
**18 430 €/an**

## Evolution du nombre d'habitants

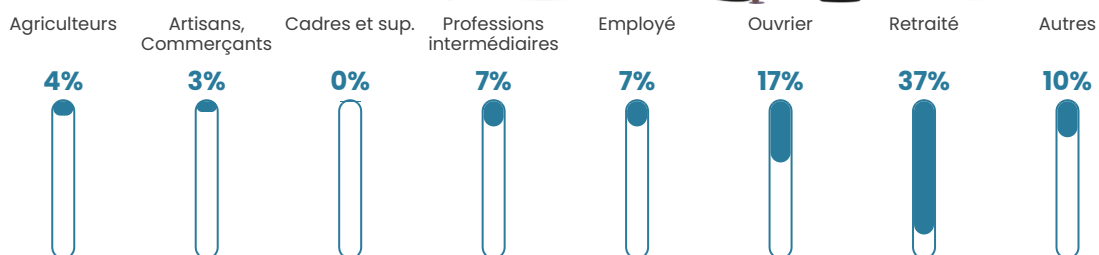


Sources : Institut national de la statistique et des études économiques (insee) selon Les dernières parutions officielles de 2024 portant sur les années 2020, 2021 et 2022.


## Tranche d'âge




## Activité professionnelle



## Niveau de diplôme















## Composition des ménages



# Profils électoraux

## Premier tour

	Emmanuel MACRON	29.25 %
	Marine LE PEN	20.28 %
	Jean-Luc MÉLENCHON	17.45 %
	Jean LASSALLE	8.96 %
	Éric ZEMMOUR	7.08 %
	Valérie PÉCRESSÉ	5.19 %
	Nicolas DUPONT- AIGNAN	4.72 %
	Yannick JADOT	2.83 %
	Nathalie ARTHAUD	1.42 %
	Fabien ROUSSEL	1.42 %
	Anne HIDALGO	0.94 %
	Philippe POUTOU	0.47 %



### 284 inscrits

Participation : 77.82%

Votes blancs : 2.26%

Votes nuls : 1.81%

## Second tour

	Emmanuel MACRON	58,29 %
	Marine LE PEN	41,71 %

### 284 inscrits

Participation : 76.06%

Votes blancs : 8.33%

Votes nuls : 5.09%

# Sécurité



Agressions physiques / sexuelles

0



Cambriolages

0



Vols / dégradations

0



Stupéfiants

0

## Evolution du nombre d'infractions



## Pour comparer

(en proportion du nombre d'habitants)



Sources : Bases statistiques communale, départementale et régionale de la délinquance enregistrée par la police et la gendarmerie nationales selon les dernières parutions officielles de 2025 portant sur l'année 2024 ([data.gouv](https://data.gouv.fr)).

Agressions physiques / sexuelles : Violences sexuelles, coups et blessures volontaires intrafamiliaux, coups et blessures volontaires, autres coups, blessures volontaires et vols violents sans arme.

Cambriolages : Cambriolages de logements.

Vols : Vols avec armes, vols d'accessoires sur véhicules, vols dans les véhicules, vols de véhicules, vols sans violence contre des personnes, destructions, dégradations volontaires et escroqueries.

Stupéfiants : Trafic de stupéfiants dont (AFD) et usage de stupéfiants.

# Services à la population



## Commerce

Hypermarché	X <u>Cusset</u> 22km
Supermarché	X <u>Le Mayet-de-Montagne</u> 3km
Superette	X <u>Le Mayet-de-Montagne</u> 3km
Boulangerie	X <u>Le Mayet-de-Montagne</u> 3km
Boucherie	X <u>Le Mayet-de-Montagne</u> 3km
Restaurant	1
Garage	X <u>Le Mayet-de-Montagne</u> 3km
Station-service	X <u>Le Mayet-de-Montagne</u> 3km
Banque	X <u>Le Mayet-de-Montagne</u> 3km
La poste	X <u>Renaison</u> 17km
Coiffeur	1
Tabac	X <u>Ambierle</u> 14km
Bars / discothèque	1
Bibliothèque	X <u>Nizerolles</u> 6km
Cinéma	X <u>Vichy</u> 21km
Vétérinaire	X <u>Lachaux</u> 10km



## Santé

Pharmacie	X <u>Le Mayet-de-Montagne</u> 3km
Hôpital	X <u>Vichy</u> 22km
Laboratoire d'analyses médicales	X <u>Lapalisse</u> 21km
Etablissement pour handicapé	X <u>Renaison</u> 17km
EHPA	X <u>Le Mayet-de-Montagne</u> 3km
Médecin	X <u>Châtel-Montagne</u> 3km
Dentiste	X <u>Le Mayet-de-Montagne</u> 3km
Chirurgien	X <u>Vichy</u> 22km
Dermatologue	X <u>Vichy</u> 22km
Anesthésiste	X <u>Vichy</u> 22km
Gastro-entérologue	X <u>Vichy</u> 22km
Gynécologue	X <u>Saint-Yorre</u> 19km
Cancérologue	X <u>Clermont-Ferrand</u> 55km
Neurologue	X <u>Vichy</u> 24km
Ophtalmologue	X <u>Cusset</u> 21km
ORL	X <u>Vichy</u> 23km
Cardiologue	X <u>Vichy</u> 22km
Pédiatre	X <u>Vichy</u> 23km
Pneumologue	X <u>Vichy</u> 22km
Psychologue	X <u>Saint-Romain-la-Motte</u> 22km
Radiologue	X <u>Vichy</u> 22km
Rhumatologue	X <u>Vichy</u> 22km
Sage-femme	X <u>Châteldon</u> 17km



## Éducation

Crèche	X <u>La Chapelle</u> 11km
Ecole maternelle Public	X <u>Saint-Christophe</u> 15km
Ecole maternelle Privé	X <u>Montbrison</u> 58km
Ecole primaire Public	1
Ecole primaire Privé	X <u>Arconsat</u> 19km
Collège Public	X <u>Le Mayet-de-Montagne</u> 4km
Collège Privé	X <u>Saint-Just-en-Chevalet</u> 20km
Lycée Public	X <u>Cusset</u> 21km

Lycée Privé

X Le Mayet-de-Montagne 3km

Sources : Base Sirene des entreprises et de leurs établissements selon les dernières parutions officielles de 2025 portant sur l'année 2024 ([data.gouv](https://data.gouv.fr)). Liste, localisation et tarifs des professionnels de santé selon les dernières parutions officielles de 2025 portant sur l'année 2024 ([opendatasoft](https://opendatasoft.com)) et FINESS Extraction du Fichier des établissements selon les dernières parutions officielles de 2025 portant sur l'année 2024 ([data.gouv](https://data.gouv.fr)). Adresse et géolocalisation des établissements d'enseignement du premier et second degrés selon les dernières parutions officielles de 2025 portant sur l'année 2024 ([data.education.gouv](https://data.education.gouv.fr))

bien-dans-ma-ville.fr

## Villes autour de Saint-Clément

Ville	Habitants	Superficie	Pop densité	Pop active	Taux chômage	Revenu moyen	Prix immobilier
Le Mayet-de-Montagne (2 avis)	1 383	29 km <sup>2</sup>	48 h/km <sup>2</sup>	37.7%	5.3%	19 350 €/an	972 €/m <sup>2</sup>
La Chabanne	169	20 km <sup>2</sup>	8 h/km <sup>2</sup>	40.8%	8.9%	17 170 €/an	800 €/m <sup>2</sup>
Saint-Nicolas-des-Biefs	146	28 km <sup>2</sup>	5 h/km <sup>2</sup>	34.9%	6.2%	18 720 €/an	1 261 €/m <sup>2</sup>
Châtel-Montagne (1 avis)	326	36 km <sup>2</sup>	9 h/km <sup>2</sup>	41.1%	7.7%	17 980 €/an	1 153 €/m <sup>2</sup>
Nizerolles	282	17 km <sup>2</sup>	17 h/km <sup>2</sup>	49.3%	3.2%	18 970 €/an	858 €/m <sup>2</sup>
Ferrières-sur-Sichon	496	38 km <sup>2</sup>	13 h/km <sup>2</sup>	40.9%	5.4%	20 330 €/an	385 €/m <sup>2</sup>
Laprugne	308	34 km <sup>2</sup>	9 h/km <sup>2</sup>	40.3%	4.9%	18 090 €/an	2 050 €/m <sup>2</sup>
La Guillermie	123	12 km <sup>2</sup>	10 h/km <sup>2</sup>	45.5%	12.2%	14 110 €/an	522 €/m <sup>2</sup>
La Chapelle	399	21 km <sup>2</sup>	19 h/km <sup>2</sup>	42.1%	2.3%	21 990 €/an	1 129 €/m <sup>2</sup>
Lavoine	153	17 km <sup>2</sup>	9 h/km <sup>2</sup>	39.2%	4.6%	19 490 €/an	646 €/m <sup>2</sup>
Arfeuilles	594	59 km <sup>2</sup>	10 h/km <sup>2</sup>	38.4%	8.2%	17 360 €/an	751 €/m <sup>2</sup>
Arronnes	378	26 km <sup>2</sup>	15 h/km <sup>2</sup>	51.1%	5%	21 400 €/an	1 090 €/m <sup>2</sup>
Saint-Priest-la-Prugne	402	36 km <sup>2</sup>	11 h/km <sup>2</sup>	45.3%	5.7%	20 430 €/an	781 €/m <sup>2</sup>
Saint-Rirand	132	16 km <sup>2</sup>	8 h/km <sup>2</sup>	44.7%	6.8%	17 970 €/an	1 215 €/m <sup>2</sup>
Molles	904	26 km <sup>2</sup>	35 h/km <sup>2</sup>	51%	2.4%	23 100 €/an	917 €/m <sup>2</sup>

bien-dans-ma-ville.fr



# Vous aimez votre ville ? Notez-la !

Et faites-nous part de vos remarques constructives



Avec

**BIEN** dans ma **VILLE** 