



Version web

Ville de Saint-Claude

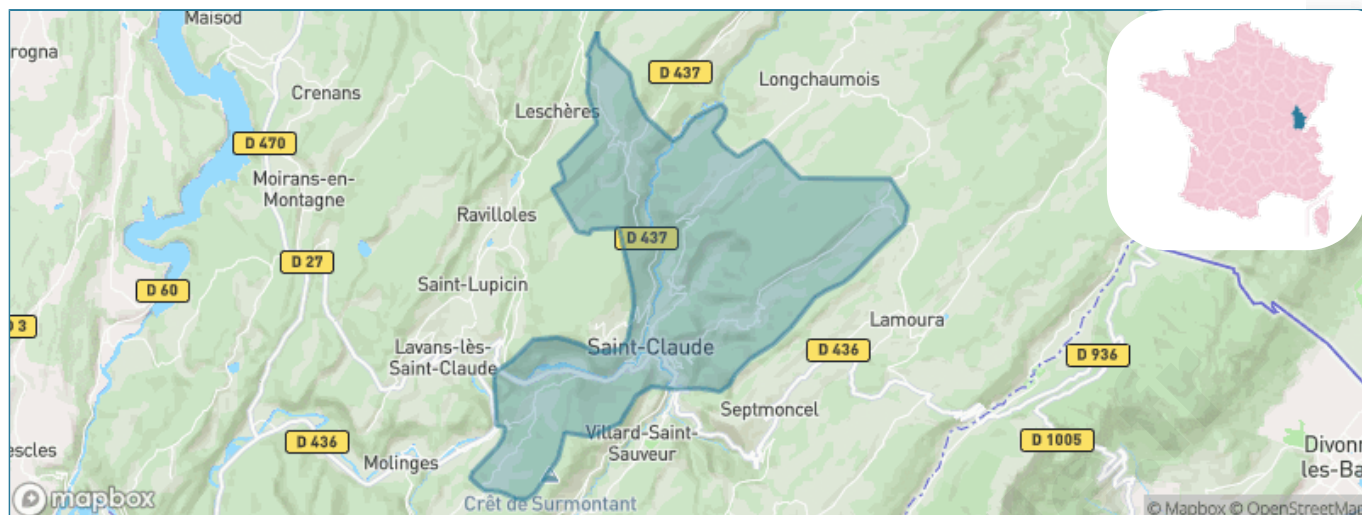
Présenté par

BIEN dans
ma **VILLE** 

Sommaire

Situation géographique	3
Statistiques sur la population	4
Evolution du nombre d'habitants	4
Tranche d'âge	5
0-14 ans	5
15-29 ans	5
30-44 ans	5
45-59 ans	5
60-74 ans	5
75-89 ans	5
90 ans et +	5
Activité professionnelle	5
Agriculteurs	5
Artisans, Commerçants	5
Cadres et sup.	5
Professions intermédiaires	5
Employé	5
Ouvrier	5
Retraité	5
Autres	5
Niveau de diplôme	6
Sans diplôme ou CEP	6
Brevet, BEPC, DNB	6
CAP-BEP ou équivalent	6
BAC ou équivalent	6
BAC+2	6
BAC+3 ou +4	6
BAC+5 ou plus	6
Composition des ménages	6
Couple sans enfant	6
Couple avec enfant(s)	6
Famille monoparentale	6
Colocation / Autre	6
Personnes seules	6
Profil électoraux	7
Premier tour	7
Sécurité	8
Evolution du nombre d'infractions	8
Pour comparer	9
Services à la population	10
Commerce	10
Éducation	10
Villes autour de Saint-Claude	11
Avis sur la ville de Saint-Claude	12
Moyenne par critère	12
Villes autour de Saint-Claude	12
Répartition des avis par note	12
Répartition des avis par note	12

Situation géographique



i Informations clés

- **Région** : Bourgogne-Franche-Comté
- **Département** : Jura
- **Code postal** : 39200
- **Superficie** : 70 km²

RÉGION
BOURGOGNE
FRANCHE
COMTE

Ju
ra
LE DÉPARTEMENT



Statistiques sur la population



Nombre d'habitants

8 386



Age moyen

45 ans



Pop active

44.6%



Taux chômage

10.6%



Pop densité

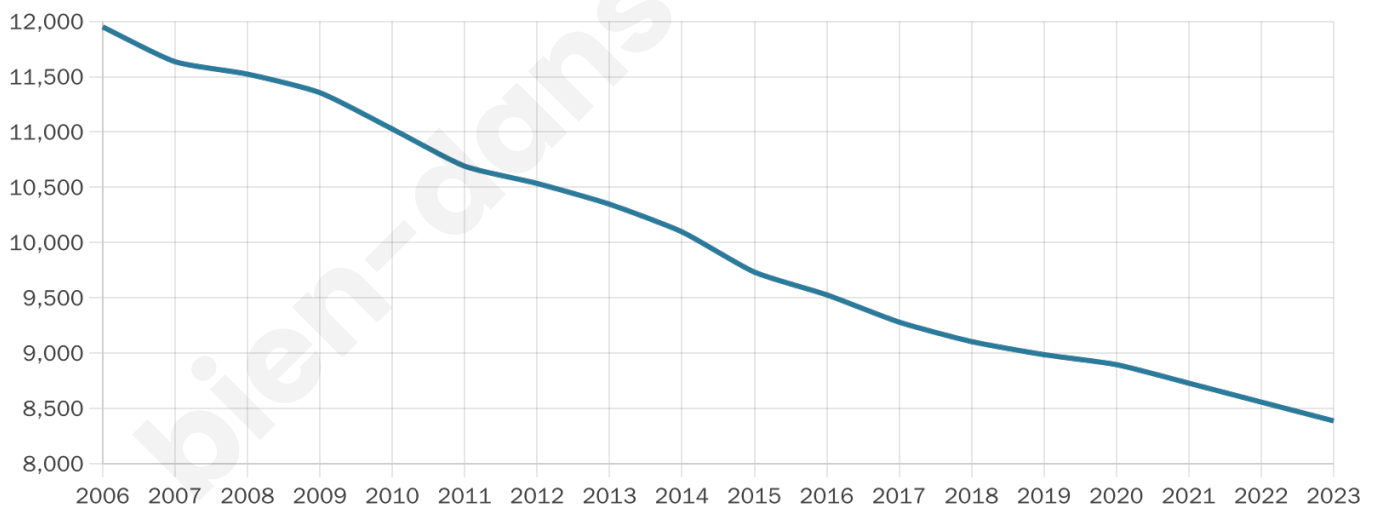
120 h/km²



Revenu moyen

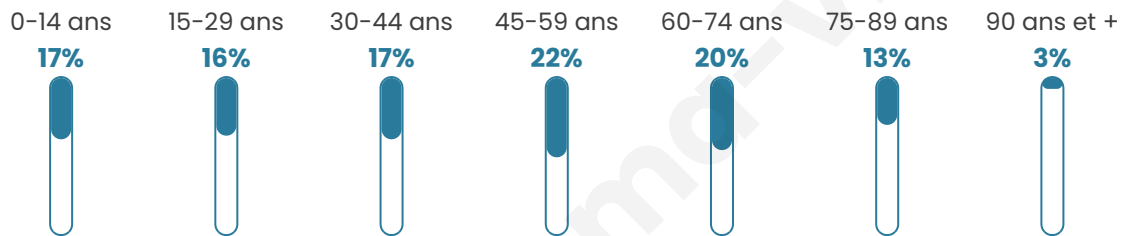
20 160 €/an

Evolution du nombre d'habitants

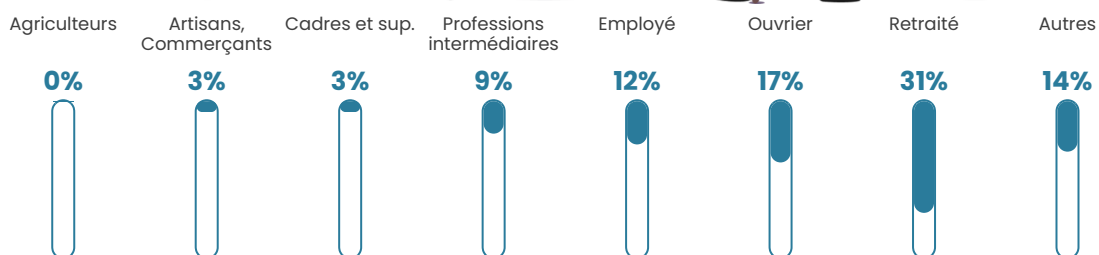


Sources : Institut national de la statistique et des études économiques (insee) selon Les dernières parutions officielles de 2024 portant sur les années 2020, 2021 et 2022.


Tranche d'âge




Activité professionnelle



Niveau de diplôme



Composition des ménages



Profils électoraux

Premier tour

	Jean-Luc MÉLENCHON	30.13 %
	Emmanuel MACRON	21.21 %
	Marine LE PEN	19.95 %
	Éric ZEMMOUR	8.78 %
	Valérie PÉCRESSÉ	4.20 %
	Jean LASSALLE	4.07 %
	Yannick JADOT	3.51 %
	Fabien ROUSSEL	2.62 %
	Nicolas DUPONT- AIGNAN	2.46 %
	Anne HIDALGO	1.74 %
	Philippe POUTOU	0.78 %
	Nathalie ARTHAUD	0.54 %



5 366 inscrits

Participation : 70.78%

Votes blancs : 1.08%

Votes nuls : 0.61%

Second tour

	Emmanuel MACRON	58,68 %
	Marine LE PEN	41,32 %

5 371 inscrits

Participation : 65.74%

Votes blancs : 7.02%

Votes nuls : 2.63%

Sécurité



Agressions physiques / sexuelles

108



Cambriolages

0



Vols / dégradations

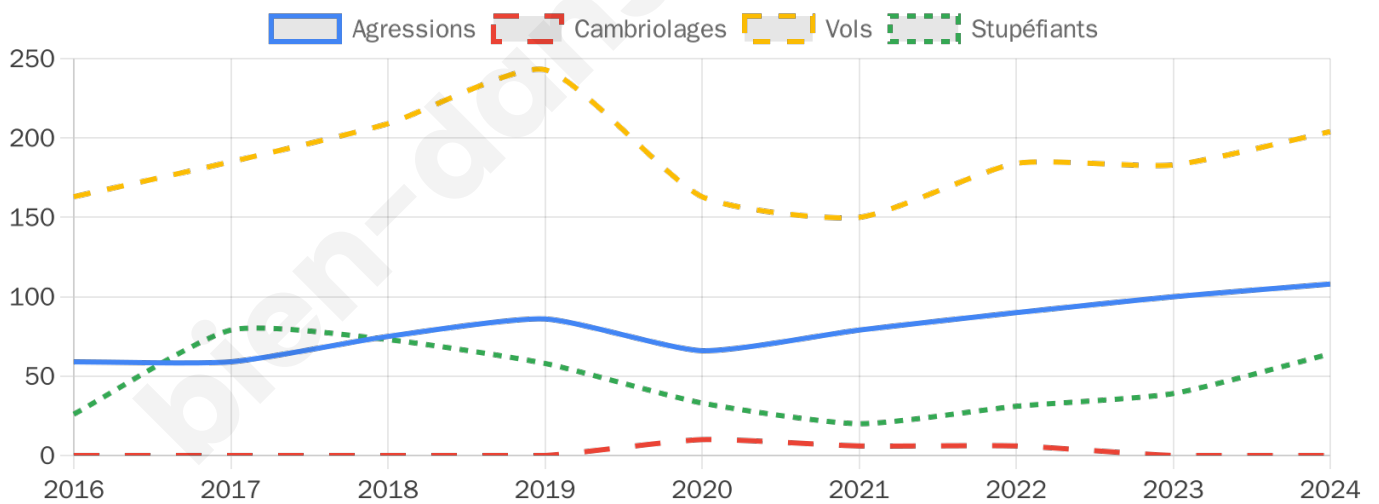
204



Stupéfiants

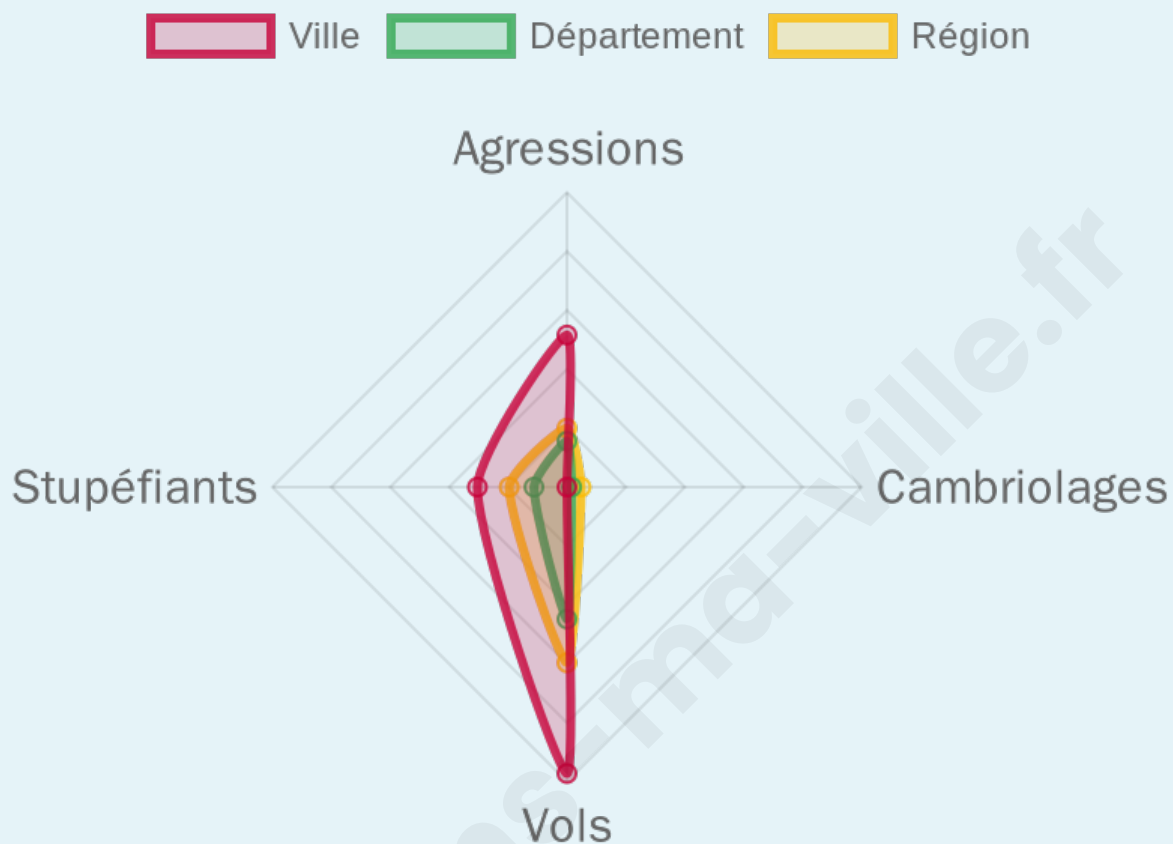
64

Evolution du nombre d'infractions



Pour comparer

(en proportion du nombre d'habitants)



Sources : Bases statistiques communale, départementale et régionale de la délinquance enregistrée par la police et la gendarmerie nationales selon les dernières parutions officielles de 2025 portant sur l'année 2024 ([data.gouv](https://data.gouv.fr)).

Agressions physiques / sexuelles : Violences sexuelles, coups et blessures volontaires intrafamiliaux, coups et blessures volontaires, autres coups, blessures volontaires et vols violents sans arme.

Cambriolages : Cambriolages de logements.

Vols : Vols avec armes, vols d'accessoires sur véhicules, vols dans les véhicules, vols de véhicules, vols sans violence contre des personnes, destructions, dégradations volontaires et escroqueries.

Stupéfiants : Trafic de stupéfiants dont (AFD) et usage de stupéfiants.

Services à la population



Commerce

Hypermarché	X <u>Gex</u> 16km
Supermarché	4
Superette	6
Boulangerie	4
Boucherie	2
Restaurant	21
Garage	20
Station-service	4
Banque	9
La poste	6
Coiffeur	18
Tabac	2
Bars / discothèque	13
Bibliothèque	2
Cinéma	X <u>Les Rousses</u> 18km
Vétérinaire	2



Santé

Pharmacie	3
Hôpital	1
Laboratoire d'analyses médicales	1
Etablissement pour handicapé	4
EHPA	4
Médecin	6
Dentiste	7
Chirurgien	1
Dermatologue	X <u>Vaux-lès-Saint-Claude</u> 10km
Anesthésiste	X <u>Prévessin-Moëns</u> 23km
Gastro-entérologue	1
Gynécologue	X <u>Cessy</u> 17km
Cancérologue	X <u>Annemasse</u> 35km
Neurologue	X <u>Saint-Genis-Pouilly</u> 20km
Ophtalmologue	2
ORL	X <u>Saint-Julien-en-Genavois</u> 31km
Cardiologue	X <u>Saint-Genis-Pouilly</u> 20km
Pédiatre	X <u>Gex</u> 17km
Pneumologue	X <u>Vaux-lès-Saint-Claude</u> 10km
Psychologue	X <u>Valserhône</u> 30km
Radiologue	4
Rhumatologue	X <u>Prévessin-Moëns</u> 23km
Sage-femme	X <u>Septmoncel les Molunes</u> 3km



Éducation

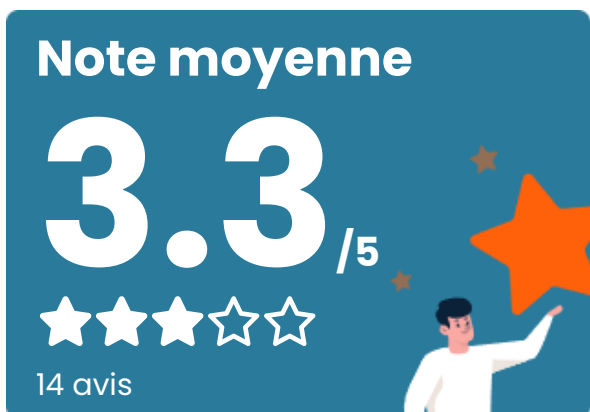
Crèche	2
Ecole maternelle Public	3
Ecole maternelle Privé	X <u>Chevry</u> 18km
Ecole primaire Public	4
Ecole primaire Privé	1
Collège Public	1
Collège Privé	1
Lycée Public	1
Lycée Privé	X <u>Cessy</u> 16km

Sources : Base Sirene des entreprises et de leurs établissements selon les dernières parutions officielles de 2025 portant sur l'année 2024 ([data.gouv](#)). Liste, localisation et tarifs des professionnels de santé selon les dernières parutions officielles de 2025 portant sur l'année 2024 ([opendatasoft](#)) et FINISS Extraction du Fichier des établissements selon les dernières parutions officielles de 2025 portant sur l'année 2024 ([data.gouv](#)). Adresse et géolocalisation des établissements d'enseignement du premier et second degrés selon les dernières parutions officielles de 2025 portant sur l'année 2024 ([data.education.gouv](#))

Villes autour de Saint-Claude

Ville	Habitants	Superficie	Pop densité	Pop active	Taux chômage	Revenu moyen	Prix immobilier
Avignon-lès-Saint-Claude	348	7 km ²	50 h/km ²	44.3%	3.2%	28 720 €/an	1 697 €/m ²
Villard-Saint-Sauveur	585	9 km ²	65 h/km ²	37.4%	2.4%	26 210 €/an	1 512 €/m ²
Septmoncel les Molunes	812	39 km ²	21 h/km ²	51.2%	3.4%	27 690 €/an	1 818 €/m ²
Coyrière	66	4 km ²	17 h/km ²	34.8%	1.5%	NC	1 556 €/m ²
Coiserette	42	5 km ²	8 h/km ²	54.8%	2.4%	NC	643 €/m ²
Coteaux du Lizon	2 130	15 km ²	142 h/km ²	43.6%	4.4%	23 400 €/an	1 345 €/m ²
Lavans-lès-Saint-Claude	2 351	23 km ²	102 h/km ²	45.1%	4.3%	22 870 €/an	1 085 €/m ²
Les Moussières	174	17 km ²	10 h/km ²	46%	4%	24 490 €/an	2 870 €/m ²
Larrivoire	112	6 km ²	19 h/km ²	37.5%	4.5%	23 870 €/an	1 237 €/m ²
Ravilloles	434	7 km ²	62 h/km ²	51.2%	4.1%	24 490 €/an	1 356 €/m ²
Lajoux	287	23 km ²	12 h/km ²	58.9%	2.4%	30 750 €/an	2 043 €/m ²
Bellecombe	73	12 km ²	6 h/km ²	57.5%	4.1%	NC	2 813 €/m ²
Leschères	192	8 km ²	24 h/km ²	51.6%	4.7%	24 390 €/an	880 €/m ²
Lamoura (1 avis)	667	22 km ²	30 h/km ²	50.7%	2.4%	32 500 €/an	2 210 €/m ²
Vulvoz	25	4 km ²	6 h/km ²	48%	8%	NC	617 €/m ²

Avis sur la ville de Saint-Claude



Moyenne par critère



Villes autour de Saint-Claude

Ville	Note globale	Sécurité	Éducation	Sport Loisir	Environnement	Vie pratique
Avignon-lès-Saint-Claude	-	-	-	-	-	-
Villard-Saint-Sauveur	-	-	-	-	-	-
Septmoncel les Molunes	-	-	-	-	-	-
Coyrière	-	-	-	-	-	-
Coiserette	-	-	-	-	-	-
Coteaux du Lizon	-	-	-	-	-	-
Lavans-lès-Saint-Claude	-	-	-	-	-	-
Les Moussières	-	-	-	-	-	-
Larrivoire	-	-	-	-	-	-
Ravilloles	-	-	-	-	-	-
Lajoux	-	-	-	-	-	-
Bellecombe	-	-	-	-	-	-
Leschères	-	-	-	-	-	-
Lamoura (1 avis)	4.8	5.0	4.0	5.0	5.0	5.0
Vulvoz	-	-	-	-	-	-



Vous aimez votre ville ? Notez-la !

Et faites-nous part de vos remarques constructives



Avec

BIEN dans
ma **VILLE** 