



Version web

Ville de Saint-Clair-sur- les-Monts

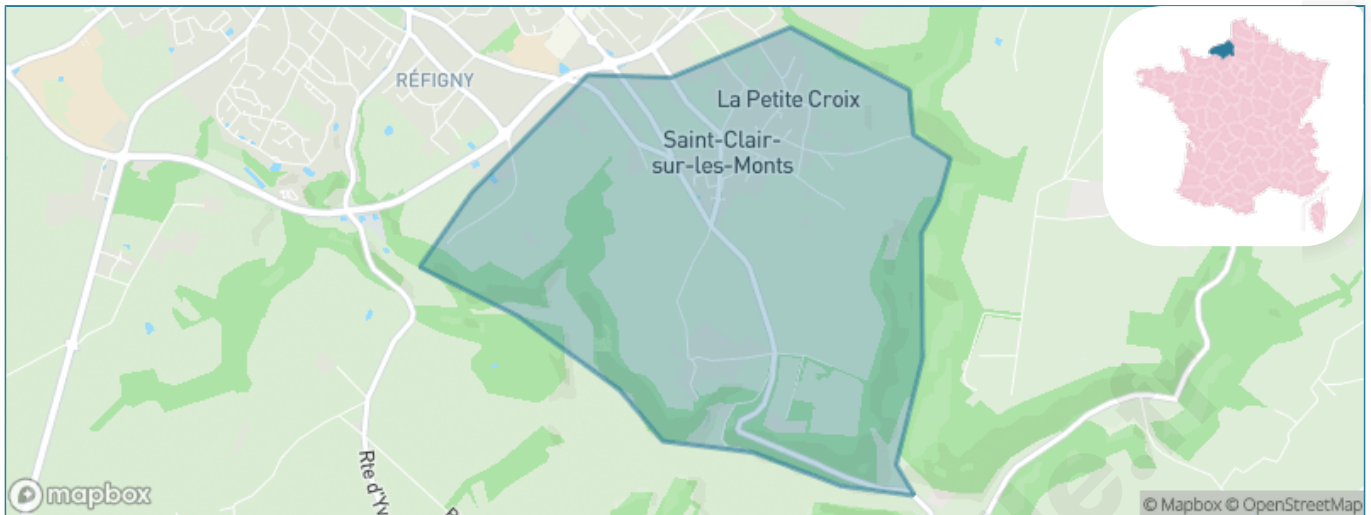
Présenté par

BIEN dans
ma **VILLE** 

Sommaire

Situation géographique	3
Statistiques sur la population	4
Evolution du nombre d'habitants	4
Tranche d'âge	5
0-14 ans	5
15-29 ans	5
30-44 ans	5
45-59 ans	5
60-74 ans	5
75-89 ans	5
90 ans et +	5
Activité professionnelle	5
Agriculteurs	5
Artisans, Commerçants	5
Cadres et sup.	5
Professions intermédiaires	5
Employé	5
Ouvrier	5
Retraité	5
Autres	5
Niveau de diplôme	6
Sans diplôme ou CEP	6
Brevet, BEPC, DNB	6
CAP-BEP ou équivalent	6
BAC ou équivalent	6
BAC+2	6
BAC+3 ou +4	6
BAC+5 ou plus	6
Composition des ménages	6
Couple sans enfant	6
Couple avec enfant(s)	6
Famille monoparentale	6
Colocation / Autre	6
Personnes seules	6
Profils électoraux	7
Premier tour	7
Sécurité	8
Evolution du nombre d'infractions	8
Pour comparer	9
Services à la population	10
Commerce	10
Éducation	10
Villes autour de Saint-Clair-sur-les-Monts	11
Avis sur la ville de Saint-Clair-sur-les-Monts	12
Moyenne par critère	12
Villes autour de Saint-Clair-sur-les-Monts	12
Répartition des avis par note	12
Répartition des avis par note	12

Situation géographique



i Informations clés

- **Région** : Normandie
- **Département** : Seine-Maritime
- **Code postal** : 76190
- **Superficie** : 4 km²



Statistiques sur la population



Nombre d'habitants

660



Age moyen

43 ans



Pop active

46.2%



Taux chômage

5.8%



Pop densité

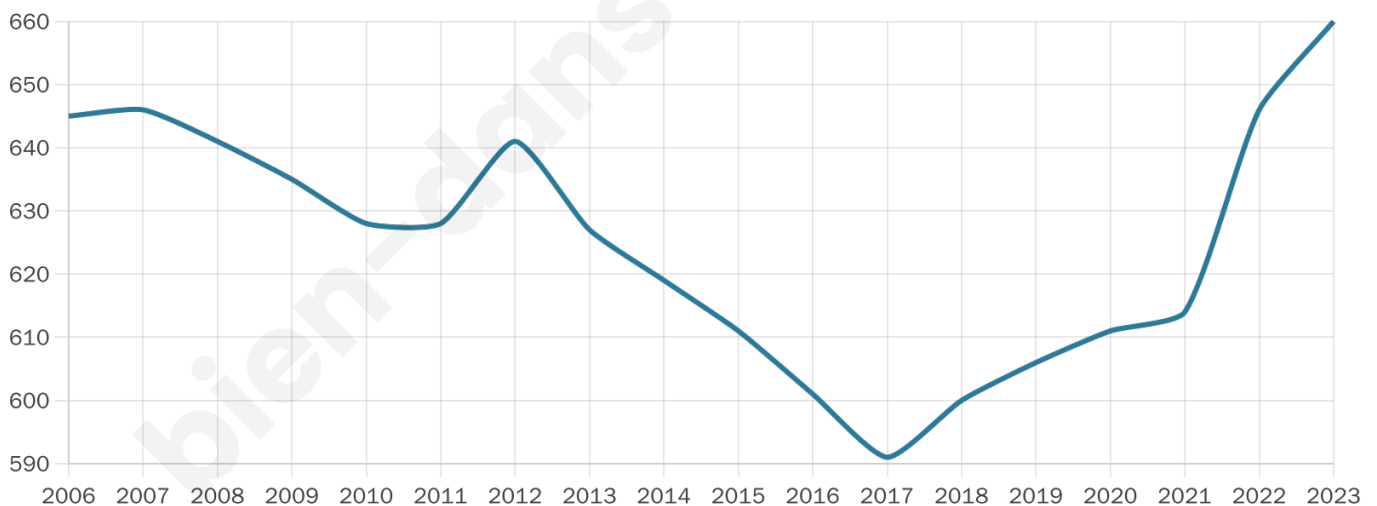
165 h/km²



Revenu moyen

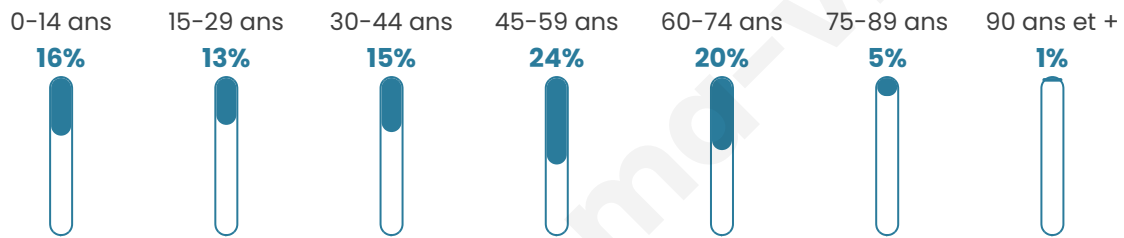
25 050 €/an

Evolution du nombre d'habitants

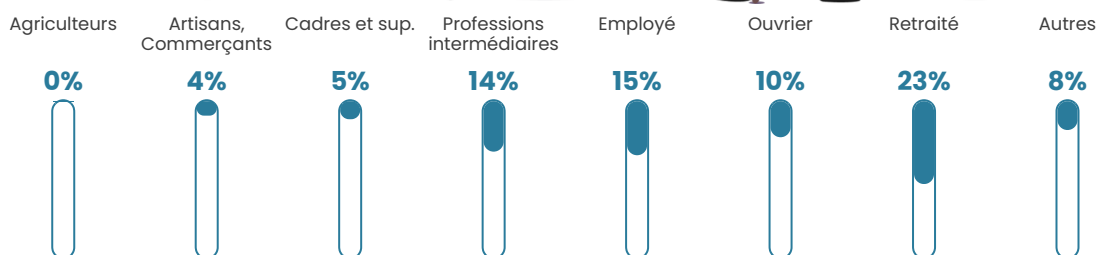


Sources : Institut national de la statistique et des études économiques (insee) selon Les dernières parutions officielles de 2024 portant sur les années 2020, 2021 et 2022.


Tranche d'âge




Activité professionnelle



Niveau de diplôme



Composition des ménages



Profils électoraux

Premier tour

	Marine LE PEN	31.25 %
	Emmanuel MACRON	30.05 %
	Jean-Luc MÉLENCHON	12.50 %
	Éric ZEMMOUR	6.25 %
	Yannick JADOT	5.05 %
	Valérie PÉCRESE	4.57 %
	Nicolas DUPONT-AIGNAN	3.13 %
	Jean LASSALLE	2.40 %
	Anne HIDALGO	2.16 %
	Fabien ROUSSEL	1.68 %
	Nathalie ARTHAUD	0.72 %
	Philippe POUTOU	0.24 %



548 inscrits

Participation : 78.47%

Votes blancs : 2.79%

Votes nuls : 0.47%

Second tour

	Emmanuel MACRON	52,9 %
	Marine LE PEN	47,1 %

548 inscrits

Participation : 81.2%

Votes blancs : 9.89%

Votes nuls : 0.9%

Sécurité



Agressions physiques / sexuelles

0



Cambriolages

0



Vols / dégradations

0



Stupéfiants

0

Evolution du nombre d'infractions



Pour comparer

(en proportion du nombre d'habitants)



Sources : Bases statistiques communale, départementale et régionale de la délinquance enregistrée par la police et la gendarmerie nationales selon les dernières parutions officielles de 2025 portant sur l'année 2024 ([data.gouv](https://data.gouv.fr)).

Agressions physiques / sexuelles : Violences sexuelles, coups et blessures volontaires intrafamiliaux, coups et blessures volontaires, autres coups, blessures volontaires et vols violents sans arme.

Cambriolages : Cambriolages de logements.

Vols : Vols avec armes, vols d'accessoires sur véhicules, vols dans les véhicules, vols de véhicules, vols sans violence contre des personnes, destructions, dégradations volontaires et escroqueries.

Stupéfiants : Trafic de stupéfiants dont (AFD) et usage de stupéfiants.

Services à la population



Commerce

Hypermarché	X <u>Yvetot</u> 2km
Supermarché	X <u>Yvetot</u> 2km
Superette	X <u>Sainte-Marie-des-Champs</u> 3km
Boulangerie	X <u>Yvetot</u> 3km
Boucherie	X <u>Peyrolles-en-Provence</u> 3km
Restaurant	X <u>Croix-Mare</u> 1km
Garage	2
Station-service	X <u>Sainte-Marie-des-Champs</u> 2km
Banque	X <u>Yvetot</u> 4km
La poste	X <u>Yvetot</u> 3km
Coiffeur	X <u>Yvetot</u> 2km
Tabac	X <u>Yvetot</u> 4km
Bars / discothèque	1
Bibliothèque	X <u>Barentin</u> 13km
Cinéma	X <u>Yvetot</u> 3km
Vétérinaire	X <u>Croix-Mare</u> 3km



Santé

Pharmacie	X <u>Yvetot</u> 4km
Hôpital	X <u>Lillebonne</u> 20km
Laboratoire d'analyses médicales	X <u>Yvetot</u> 4km
Etablissement pour handicapé	X <u>Yvetot</u> 2km
EHPA	X <u>Yvetot</u> 3km
Médecin	X <u>Yvetot</u> 3km
Dentiste	X <u>Sainte-Marie-des-Champs</u> 3km
Chirurgien	X <u>Yvetot</u> 4km
Dermatologue	X <u>Barentin</u> 13km
Anesthésiste	X <u>Yvetot</u> 4km
Gastro-entérologue	X <u>Yvetot</u> 4km
Gynécologue	X <u>Yvetot</u> 4km
Cancérologue	X <u>Rouen</u> 29km
Neurologue	X <u>Bois-Guillaume</u> 27km
Ophthalmologue	X <u>Sainte-Marie-des-Champs</u> 3km
ORL	X <u>Yvetot</u> 4km
Cardiologue	X <u>Yvetot</u> 4km
Pédiatre	X <u>Yvetot</u> 4km
Pneumologue	X <u>Rouen</u> 27km
Psychologue	X <u>Yvetot</u> 4km
Radiologue	X <u>Barentin</u> 13km
Rhumatologue	X <u>Yvetot</u> 4km
Sage-femme	X <u>Yvetot</u> 4km



Éducation

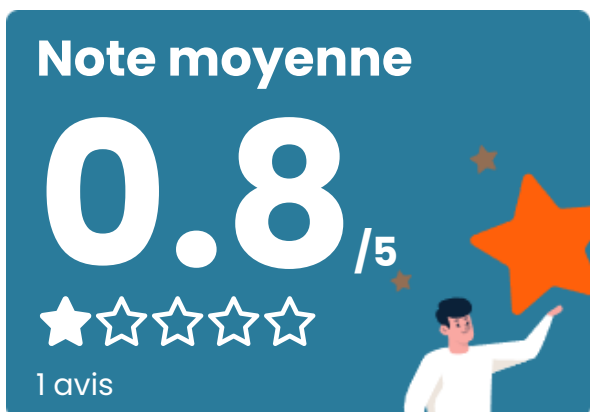
Crèche	X <u>Sainte-Marie-des-Champs</u> 3km
Ecole maternelle Public	X <u>Yvetot</u> 4km
Ecole maternelle Privé	X <u>Morainville-Jouveaux</u> 49km
Ecole primaire Public	1
Ecole primaire Privé	X <u>Yvetot</u> 4km
Collège Public	X <u>Yvetot</u> 3km
Collège Privé	X <u>Yvetot</u> 4km
Lycée Public	X <u>Yvetot</u> 3km
Lycée Privé	X <u>Yvetot</u> 4km

Sources : Base Sirene des entreprises et de leurs établissements selon les dernières parutions officielles de 2025 portant sur l'année 2024 ([data.gouv](https://data.gouv.fr)). Liste, localisation et tarifs des professionnels de santé selon les dernières parutions officielles de 2025 portant sur l'année 2024 ([opendatasoft](https://opendatasoft.com)) et FINISS Extraction du Fichier des établissements selon les dernières parutions officielles de 2025 portant sur l'année 2024 ([data.gouv](https://data.gouv.fr)). Adresse et géolocalisation des établissements d'enseignement du premier et second degrés selon les dernières parutions officielles de 2025 portant sur l'année 2024 ([data.education.gouv](https://data.education.gouv.fr))

Villes autour de Saint-Clair-sur-les-Monts

Ville	Habitants	Superficie	Pop densité	Pop active	Taux chômage	Revenu moyen	Prix immobilier
Sainte-Marie-des-Champs	1 562	4 km ²	391 h/km ²	42%	4%	23 240 €/an	1 722 €/m ²
Yvetot (16 avis)	11 438	7 km ²	1 634 h/km ²	42.4%	5.2%	21 300 €/an	1 871 €/m ²
Écalles-Alix	566	7 km ²	81 h/km ²	44.9%	3.2%	24 340 €/an	1 735 €/m ²
Touffreville-la-Corbeline	842	12 km ²	70 h/km ²	51.3%	4%	24 890 €/an	1 557 €/m ²
Croix-Mare (1 avis)	704	8 km ²	88 h/km ²	51.1%	3.1%	24 330 €/an	1 669 €/m ²
Carville-la-Folletière	419	4 km ²	105 h/km ²	51.3%	5%	25 030 €/an	1 864 €/m ²
Saint Martin de l'If	1 736	22 km ²	79 h/km ²	49.2%	4.6%	23 490 €/an	1 678 €/m ²
Flamanville	462	4 km ²	116 h/km ²	51.5%	2.6%	24 320 €/an	1 637 €/m ²
Auzebosc	1 116	4 km ²	279 h/km ²	49.7%	3.5%	24 950 €/an	1 774 €/m ²
Motteville	785	8 km ²	98 h/km ²	51%	4.5%	23 200 €/an	1 459 €/m ²
Ectot-lès-Baons	398	4 km ²	100 h/km ²	47%	4%	24 690 €/an	1 379 €/m ²
Baons-le-Comte	337	5 km ²	67 h/km ²	49.6%	1.2%	26 110 €/an	1 980 €/m ²
Blacqueville	660	10 km ²	66 h/km ²	54.4%	2.9%	25 470 €/an	2 009 €/m ²
Louvetot (2 avis)	783	7 km ²	112 h/km ²	52.6%	2.6%	24 120 €/an	1 658 €/m ²
Auzouville-l'Esneval	361	5 km ²	72 h/km ²	51.2%	5%	23 770 €/an	1 844 €/m ²

Avis sur la ville de Saint-Clair-sur-les-Monts



Moyenne par critère



Villes autour de Saint-Clair-sur-les-Monts

Ville	Note globale	Sécurité	Éducation	Sport Loisir	Environnement	Vie pratique
Sainte-Marie-des-Champs	-	-	-	-	-	-
Yvetot (16 avis)	3.8	3.8	3.7	3.7	3.6	4.1
Écalles-Alix	-	-	-	-	-	-
Touffreville-la-Corbeline	-	-	-	-	-	-
Croix-Mare (1 avis)	1.4	3.0	0.0	1.0	2.0	1.0
Carville-la-Folletière	-	-	-	-	-	-
Saint Martin de l'If	-	-	-	-	-	-
Flamanville	-	-	-	-	-	-
Auzebosc	-	-	-	-	-	-
Motteville	-	-	-	-	-	-
Ectot-lès-Baons	-	-	-	-	-	-
Baons-le-Comte	-	-	-	-	-	-
Blacqueville	-	-	-	-	-	-
Louvetot (2 avis)	4.2	5.0	3.5	4.0	4.5	4.0
Auzouville-l'Esneval	-	-	-	-	-	-



Vous aimez votre ville ? Notez-la !

Et faites-nous part de vos remarques constructives



Avec

BIEN dans ma **VILLE** 