



Version web

# Ville de Saint-Clair

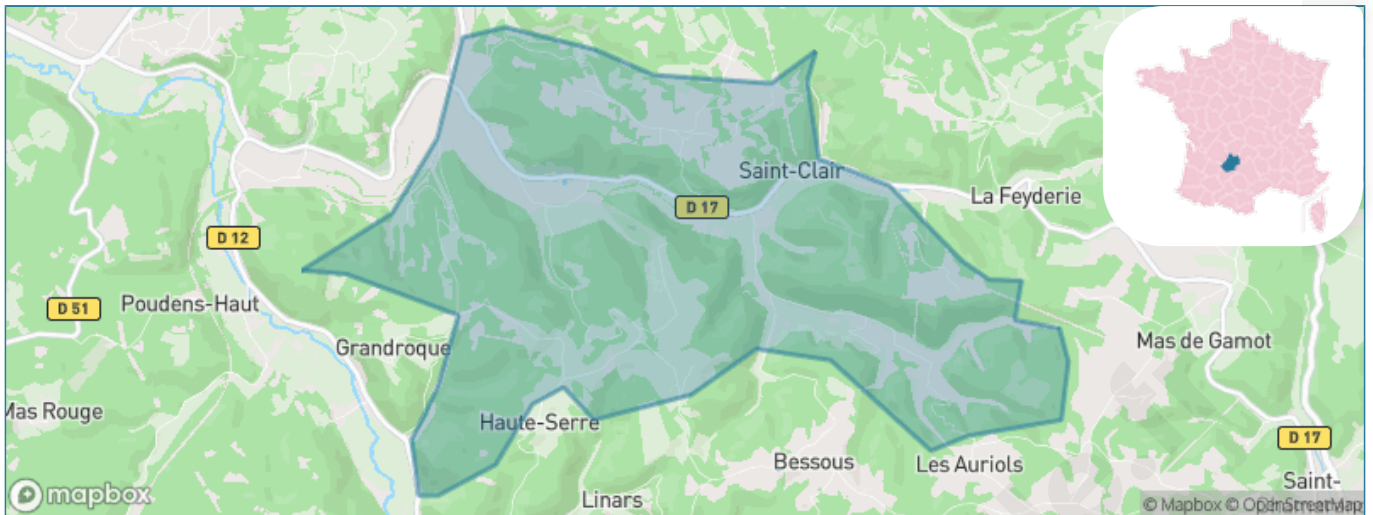
Présenté par

**BIEN** dans  
ma **VILLE** 

# Sommaire

|   |    |
|---|----|
| Situation géographique .....            | 3  |
| Statistiques sur la population .....    | 4  |
| Evolution du nombre d'habitants .....   | 4  |
| Tranche d'âge .....                     | 5  |
| 0-14 ans .....                          | 5  |
| 15-29 ans .....                         | 5  |
| 30-44 ans .....                         | 5  |
| 45-59 ans .....                         | 5  |
| 60-74 ans .....                         | 5  |
| 75-89 ans .....                         | 5  |
| 90 ans et + .....                       | 5  |
| Activité professionnelle .....          | 5  |
| Agriculteurs .....                      | 5  |
| Artisans, Commerçants .....             | 5  |
| Cadres et sup. ....                     | 5  |
| Professions intermédiaires .....        | 5  |
| Employé .....                           | 5  |
| Ouvrier .....                           | 5  |
| Retraité .....                          | 5  |
| Autres .....                            | 5  |
| Niveau de diplôme .....                 | 6  |
| Sans diplôme ou CEP .....               | 6  |
| Brevet, BEPC, DNB .....                 | 6  |
| CAP-BEP ou équivalent .....             | 6  |
| BAC ou équivalent .....                 | 6  |
| BAC+2 .....                             | 6  |
| BAC+3 ou +4 .....                       | 6  |
| BAC+5 ou plus .....                     | 6  |
| Composition des ménages .....           | 6  |
| Couple sans enfant .....                | 6  |
| Couple avec enfant(s) .....             | 6  |
| Famille monoparentale .....             | 6  |
| Colocation / Autre .....                | 6  |
| Personnes seules .....                  | 6  |
| Profils électoraux .....                | 7  |
| Premier tour .....                      | 7  |
| Sécurité .....                          | 9  |
| Evolution du nombre d'infractions ..... | 9  |
| Pour comparer .....                     | 10 |
| Services à la population .....          | 11 |
| Commerce .....                          | 11 |
| Éducation .....                         | 11 |
| Villes autour de Saint-Clair .....      | 12 |

# Situation géographique



## i Informations clés

- **Région** : Occitanie
- **Département** : Lot
- **Code postal** : 46300
- **Superficie** : 11 km<sup>2</sup>



# Statistiques sur la population



Nombre d'habitants

**143**



Age moyen

**52 ans**



Pop active

**39.9%**



Taux chômage

**9.3%**



Pop densité

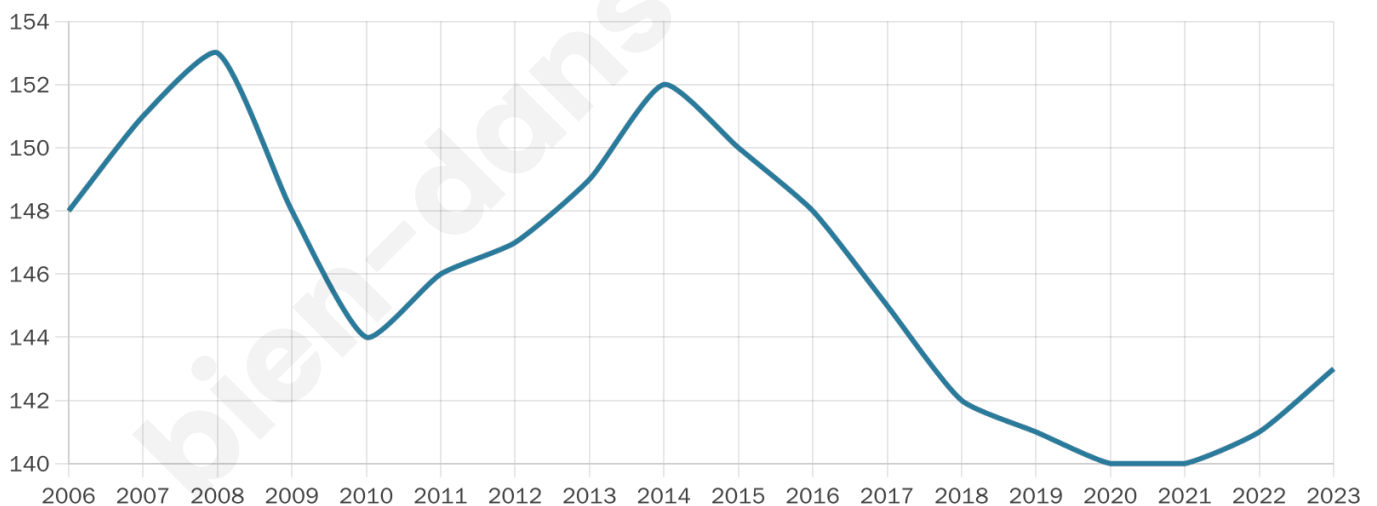
**13 h/km<sup>2</sup>**



Revenu moyen

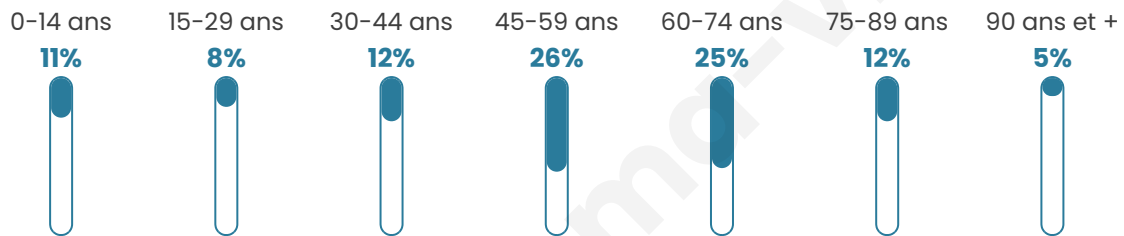
**20 770 €/an**

## Evolution du nombre d'habitants

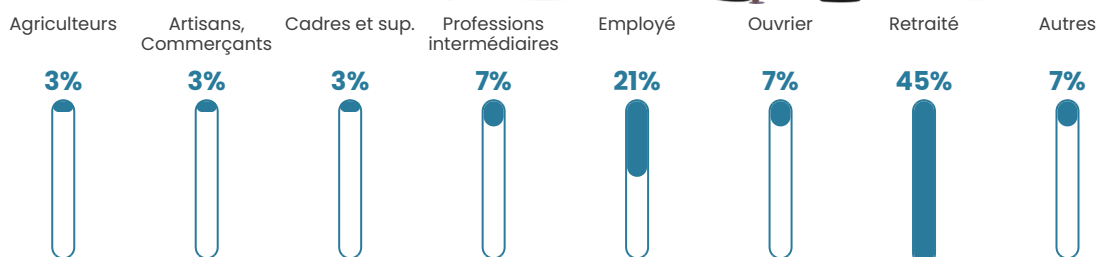


Sources : Institut national de la statistique et des études économiques (insee) selon Les dernières parutions officielles de 2024 portant sur les années 2020, 2021 et 2022.


## Tranche d'âge




## Activité professionnelle



## Niveau de diplôme



## Composition des ménages





## Profils électoraux

### Premier tour

|   |                           |         |
|---|---------------------------|---------|
|    | Emmanuel<br>MACRON        | 35.96 % |
|    | Jean-Luc<br>MÉLENCHON     | 25.44 % |
|    | Marine LE PEN             | 15.79 % |
|   | Yannick JADOT             | 7.02 %  |
|  | Jean LASSALLE             | 6.14 %  |
|  | Valérie PÉCRESE           | 4.39 %  |
|  | Fabien ROUSSEL            | 2.63 %  |
|  | Nicolas DUPONT-<br>AIGNAN | 1.75 %  |
|  | Éric ZEMMOUR              | 0.88 %  |
|  | Nathalie ARTHAUD          | 0.00 %  |
|  | Anne HIDALGO              | 0.00 %  |
|  | Philippe POUTOU           | 0.00 %  |

**136 inscrits**

Participation : 86.76%

Votes blancs : 1.69%

Votes nuls : 1.69%

**Second tour**Emmanuel  
MACRON

69,81 %



Marine LE PEN

30,19 %

**136 inscrits**

Participation : 87.5%

Votes blancs : 5.04%

Votes nuls : 5.88%

bien-dans-ma-ville.fr

# Sécurité



Agressions physiques / sexuelles

0



Cambriolages

0



Vols / dégradations

0



Stupéfiants

0

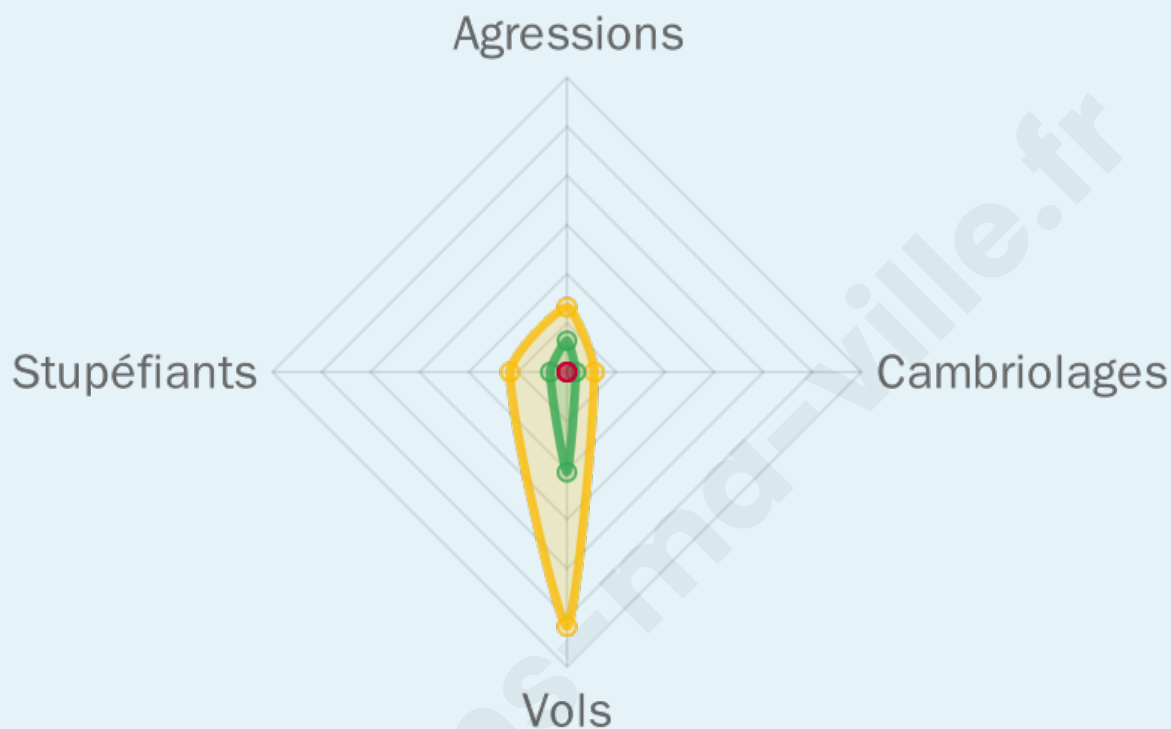
## Evolution du nombre d'infractions



## Pour comparer

(en proportion du nombre d'habitants)

■ Ville ■ Département ■ Région



Sources : Bases statistiques communale, départementale et régionale de la délinquance enregistrée par la police et la gendarmerie nationales selon les dernières parutions officielles de 2025 portant sur l'année 2024 ([data.gouv](https://data.gouv.fr)).

Agressions physiques / sexuelles : Violences sexuelles, coups et blessures volontaires intrafamiliaux, coups et blessures volontaires, autres coups, blessures volontaires et vols violents sans arme.

Cambriolages : Cambriolages de logements.

Vols : Vols avec armes, vols d'accessoires sur véhicules, vols dans les véhicules, vols de véhicules, vols sans violence contre des personnes, destructions, dégradations volontaires et escroqueries.

Stupéfiants : Trafic de stupéfiants dont (AFD) et usage de stupéfiants.

# Services à la population



## Commerce

|                    |                                |
|--------------------|--------------------------------|
| Hypermarché        | X <a href="#">Gourdon</a> 4km  |
| Supermarché        | X <a href="#">Gourdon</a> 3km  |
| Superette          | X <a href="#">Gourdon</a> 4km  |
| Boulangerie        | X <a href="#">Gourdon</a> 4km  |
| Boucherie          | X <a href="#">Gourdon</a> 4km  |
| Restaurant         | X <a href="#">Concorès</a> 3km |
| Garage             | X <a href="#">Gourdon</a> 4km  |
| Station-service    | X <a href="#">Gourdon</a> 4km  |
| Banque             | X <a href="#">Gourdon</a> 4km  |
| La poste           | X <a href="#">Gourdon</a> 4km  |
| Coiffeur           | X <a href="#">Gourdon</a> 3km  |
| Tabac              | X <a href="#">Gourdon</a> 4km  |
| Bars / discothèque | X <a href="#">Gourdon</a> 4km  |
| Bibliothèque       | X <a href="#">Daglan</a> 17km  |
| Cinéma             | X <a href="#">Gourdon</a> 4km  |
| Vétérinaire        | X <a href="#">Gourdon</a> 4km  |



## Santé

|                                  |  |
|----------------------------------|--|
| Pharmacie                        | X <a href="#">Gourdon</a> 4km                  |
| Hôpital                          | X <a href="#">Gourdon</a> 4km                  |
| Laboratoire d'analyses médicales | X <a href="#">Gourdon</a> 4km                  |
| Etablissement pour handicapé     | X <a href="#">Gourdon</a> 4km                  |
| EHPA                             | X <a href="#">Gourdon</a> 4km                  |
| Médecin                          | X <a href="#">Gourdon</a> 4km                  |
| Dentiste                         | X <a href="#">Gourdon</a> 4km                  |
| Chirurgien                       | X <a href="#">Saint-Vincent-le-Paluel</a> 23km |
| Dermatologue                     | X <a href="#">Cahors</a> 29km                  |
| Anesthésiste                     | X <a href="#">Le Vignon-en-Quercy</a> 38km     |
| Gastro-entérologue               | X <a href="#">Sarlat-la-Canéda</a> 26km        |
| Gynécologue                      | X <a href="#">Sarlat-la-Canéda</a> 25km        |
| Cancérologue                     | X <a href="#">Périgueux</a> 76km               |
| Neurologue                       | X <a href="#">Brive-la-Gaillarde</a> 53km      |
| Ophtalmologue                    | X <a href="#">Cahors</a> 27km                  |
| ORL                              | X <a href="#">Sarlat-la-Canéda</a> 26km        |
| Cardiologue                      | X <a href="#">Carsac-Aillac</a> 18km           |
| Pédiatre                         | X <a href="#">Sarlat-la-Canéda</a> 27km        |
| Pneumologue                      | X <a href="#">Cahors</a> 28km                  |
| Psychologue                      | X <a href="#">Sarlat-la-Canéda</a> 27km        |
| Radiologue                       | X <a href="#">Sarlat-la-Canéda</a> 24km        |
| Rhumatologue                     | X <a href="#">Cahors</a> 28km                  |
| Sage-femme                       | X <a href="#">Cahors</a> 28km                  |



## Éducation

|                         |  |
|-------------------------|--|
| Crèche                  | X <a href="#">Anglars-Nozac</a> 9km        |
| Ecole maternelle Public | X <a href="#">Gourdon</a> 4km              |
| Ecole maternelle Privé  | X <a href="#">Molières</a> 42km            |
| Ecole primaire Public   | X <a href="#">Gourdon</a> 4km              |
| Ecole primaire Privé    | X <a href="#">Calviac-en-Périgord</a> 18km |
| Collège Public          | X <a href="#">Gourdon</a> 4km              |
| Collège Privé           | X <a href="#">Calviac-en-Périgord</a> 18km |
| Lycée Public            | X <a href="#">Gourdon</a> 4km              |
| Lycée Privé             | X <a href="#">Sarlat-la-Canéda</a> 26km    |

Sources : Base Sirene des entreprises et de leurs établissements selon les dernières parutions officielles de 2025 portant sur l'année 2024 ([data.gouv](#)). Liste, localisation et tarifs des professionnels de santé selon les dernières parutions officielles de 2025 portant sur l'année 2024 ([opendatasoft](#)) et FINISS Extraction du Fichier des établissements selon les dernières parutions officielles de 2025 portant sur l'année 2024 ([data.gouv](#)). Adresse et géolocalisation des établissements d'enseignement du premier et second degrés selon les dernières parutions officielles de 2025 portant sur l'année 2024 ([data.education.gouv](#))

## Villes autour de Saint-Clair

| Ville                             | Habitants | Superficie         | Pop densité          | Pop active | Taux chômage | Revenu moyen | Prix immobilier        |
|-----------------------------------|-----------|--------------------|----------------------|------------|--------------|--------------|------------------------|
| Concorès                          | 312       | 19 km <sup>2</sup> | 16 h/km <sup>2</sup> | 35.3%      | 4.2%         | 20 960 €/an  | 1 374 €/m <sup>2</sup> |
| Gourdon (11 avis)                 | 4 206     | 45 km <sup>2</sup> | 93 h/km <sup>2</sup> | 33.7%      | 5.1%         | 21 420 €/an  | 1 359 €/m <sup>2</sup> |
| Saint-Cirq-Souillaguet            | 172       | 8 km <sup>2</sup>  | 22 h/km <sup>2</sup> | 35.5%      | 4.1%         | 22 340 €/an  | 1 143 €/m <sup>2</sup> |
| Saint-Chamarand                   | 192       | 13 km <sup>2</sup> | 15 h/km <sup>2</sup> | 35.9%      | 4.7%         | 22 180 €/an  | 1 091 €/m <sup>2</sup> |
| Le Vigan (1 avis)                 | 1 535     | 34 km <sup>2</sup> | 45 h/km <sup>2</sup> | 41.5%      | 4.9%         | 21 780 €/an  | 1 444 €/m <sup>2</sup> |
| Saint-Germain-du-Bel-Air (1 avis) | 624       | 21 km <sup>2</sup> | 30 h/km <sup>2</sup> | 32.2%      | 3.7%         | 21 780 €/an  | 1 287 €/m <sup>2</sup> |
| Payrignac (2 avis)                | 651       | 21 km <sup>2</sup> | 31 h/km <sup>2</sup> | 42.9%      | 4.1%         | 23 020 €/an  | 1 895 €/m <sup>2</sup> |
| Frayssinet                        | 309       | 16 km <sup>2</sup> | 19 h/km <sup>2</sup> | 39.8%      | 2.3%         | 19 600 €/an  | 895 €/m <sup>2</sup>   |
| Dégagnac                          | 642       | 37 km <sup>2</sup> | 17 h/km <sup>2</sup> | 39.3%      | 5.8%         | 20 290 €/an  | 1 642 €/m <sup>2</sup> |
| Soucirac (1 avis)                 | 102       | 11 km <sup>2</sup> | 9 h/km <sup>2</sup>  | 33.3%      | 6.9%         | 19 140 €/an  | 1 150 €/m <sup>2</sup> |
| Léobard                           | 234       | 10 km <sup>2</sup> | 23 h/km <sup>2</sup> | 41.5%      | 2.1%         | 22 560 €/an  | 3 029 €/m <sup>2</sup> |
| Saint-Projet                      | 363       | 15 km <sup>2</sup> | 24 h/km <sup>2</sup> | 41.6%      | 5.2%         | 22 080 €/an  | 1 465 €/m <sup>2</sup> |
| Anglars-Nozac                     | 400       | 9 km <sup>2</sup>  | 44 h/km <sup>2</sup> | 46.8%      | 4.8%         | 19 910 €/an  | 1 939 €/m <sup>2</sup> |
| Rouffilhac                        | 203       | 6 km <sup>2</sup>  | 34 h/km <sup>2</sup> | 38.9%      | 8.4%         | 22 750 €/an  | 1 562 €/m <sup>2</sup> |
| Peyrilles                         | 347       | 28 km <sup>2</sup> | 12 h/km <sup>2</sup> | 39.8%      | 2.9%         | 19 640 €/an  | 2 067 €/m <sup>2</sup> |

bien-dans-ma-ville.fr



# Vous aimez votre ville ? Notez-la !

Et faites-nous part de vos remarques constructives



Avec

**BIEN** dans  
ma **VILLE** 