



Version web

# Ville de Saint-Cirgues-la-Loutre

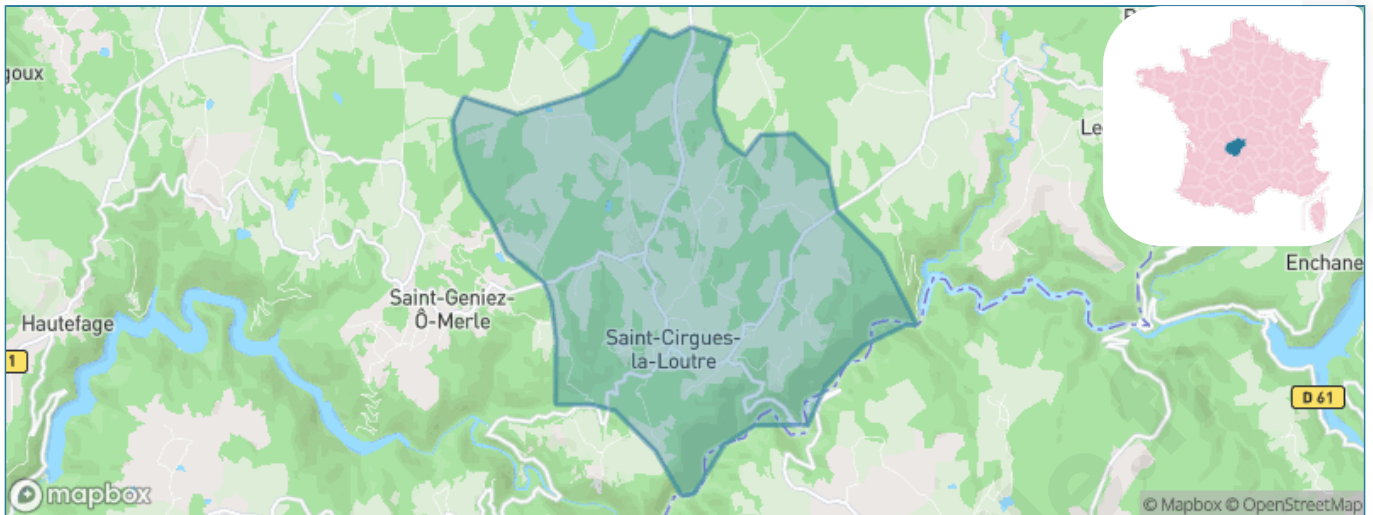
Présenté par

**BIEN** dans ma **VILLE** 

# Sommaire

Situation géographique .....	3
Statistiques sur la population .....	4
Evolution du nombre d'habitants .....	4
Tranche d'âge .....	5
0-14 ans .....	5
15-29 ans .....	5
30-44 ans .....	5
45-59 ans .....	5
60-74 ans .....	5
75-89 ans .....	5
90 ans et + .....	5
Activité professionnelle .....	5
Agriculteurs .....	5
Artisans, Commerçants .....	5
Cadres et sup. ....	5
Professions intermédiaires .....	5
Employé .....	5
Ouvrier .....	5
Retraité .....	5
Autres .....	5
Niveau de diplôme .....	6
Sans diplôme ou CEP .....	6
Brevet, BEPC, DNB .....	6
CAP-BEP ou équivalent .....	6
BAC ou équivalent .....	6
BAC+2 .....	6
BAC+3 ou +4 .....	6
BAC+5 ou plus .....	6
Composition des ménages .....	6
Couple sans enfant .....	6
Couple avec enfant(s) .....	6
Famille monoparentale .....	6
Colocation / Autre .....	6
Personnes seules .....	6
Profils électoraux .....	7
Premier tour .....	7
Sécurité .....	8
Evolution du nombre d'infractions .....	8
Pour comparer .....	9
Services à la population .....	10
Commerce .....	10
Éducation .....	10
Villes autour de Saint-Cirgues-la-Loutre .....	11

# Situation géographique



## i Informations clés

- **Région** : Nouvelle-Aquitaine
- **Département** : Corrèze
- **Code postal** : 19220
- **Superficie** : 18 km<sup>2</sup>



# Statistiques sur la population



Nombre d'habitants

**188**



Age moyen

**58 ans**



Pop active

**27.1%**



Taux chômage

**4.1%**



Pop densité

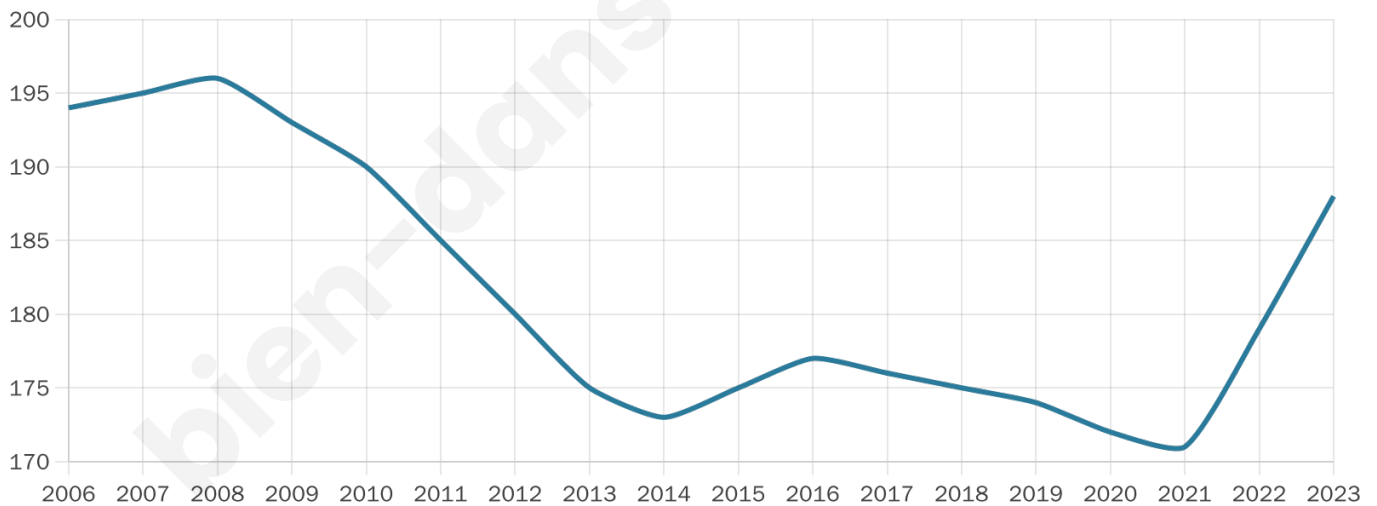
**10 h/km<sup>2</sup>**



Revenu moyen

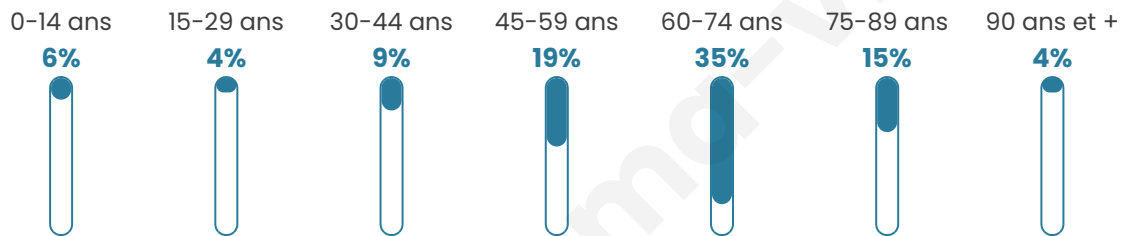
**19 540 €/an**

## Evolution du nombre d'habitants

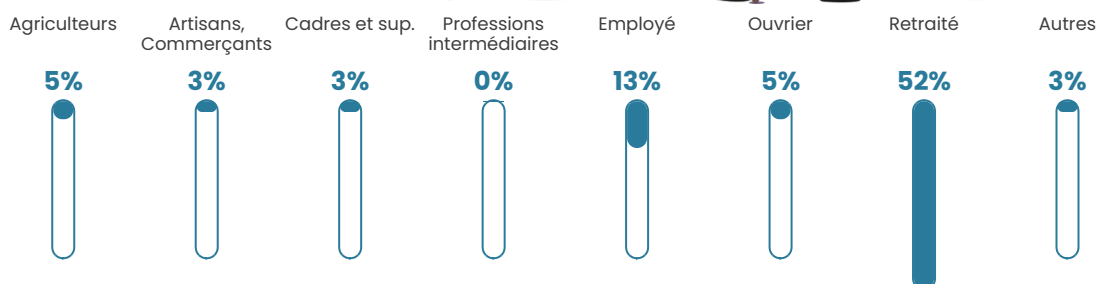


Sources : Institut national de la statistique et des études économiques (insee) selon Les dernières parutions officielles de 2024 portant sur les années 2020, 2021 et 2022.


## Tranche d'âge




## Activité professionnelle



## Niveau de diplôme



## Composition des ménages





# Profils électoraux

## Premier tour

	Marine LE PEN	18.85 %
	Emmanuel MACRON	18.03 %
	Valérie PÉCRESE	14.75 %
	Jean-Luc MÉLENCHON	13.93 %
	Jean LASSALLE	12.30 %
	Éric ZEMMOUR	5.74 %
	Anne HIDALGO	4.92 %
	Nicolas DUPONT-AIGNAN	3.28 %
	Fabien ROUSSEL	2.46 %
	Yannick JADOT	2.46 %
	Nathalie ARTHAUD	1.64 %
	Philippe POUTOU	1.64 %

## Second tour

	Emmanuel MACRON	53,27 %
	Marine LE PEN	46,73 %

### 157 inscrits

Participation : 77.71%

Votes blancs : 4.1%

Votes nuls : 8.2%

### 157 inscrits

Participation : 78.98%

Votes blancs : 0.81%

Votes nuls : 0.81%

# Sécurité



Agressions physiques / sexuelles

0



Cambriolages

0



Vols / dégradations

0



Stupéfiants

0

## Evolution du nombre d'infractions



## Pour comparer

(en proportion du nombre d'habitants)



Sources : Bases statistiques communale, départementale et régionale de la délinquance enregistrée par la police et la gendarmerie nationales selon les dernières parutions officielles de 2025 portant sur l'année 2024 ([data.gouv](https://data.gouv.fr)).

Agressions physiques / sexuelles : Violences sexuelles, coups et blessures volontaires intrafamiliaux, coups et blessures volontaires, autres coups, blessures volontaires et vols violents sans arme.

Cambriolages : Cambriolages de logements.

Vols : Vols avec armes, vols d'accessoires sur véhicules, vols dans les véhicules, vols de véhicules, vols sans violence contre des personnes, destructions, dégradations volontaires et escroqueries.

Stupéfiants : Trafic de stupéfiants dont (AFD) et usage de stupéfiants.

# Services à la population



## Commerce

Hypermarché	X <a href="#">Aurillac</a> 31km
Supermarché	X <a href="#">Saint-Privat</a> 7km
Superette	1
Boulangerie	X <a href="#">Gouilles</a> 5km
Boucherie	X <a href="#">Pleaux</a> 10km
Restaurant	1
Garage	X <a href="#">Saint-Julien-aux-Bois</a> 6km
Station-service	X <a href="#">Pleaux</a> 11km
Banque	X <a href="#">Saint-Privat</a> 6km
La poste	X <a href="#">Saint-Privat</a> 9km
Coiffeur	X <a href="#">Saint-Privat</a> 6km
Tabac	X <a href="#">Marcillac-la-Croisille</a> 22km
Bars / discothèque	X <a href="#">Saint-Privat</a> 4km
Bibliothèque	X <a href="#">Mauriac</a> 23km
Cinéma	X <a href="#">Argentat-sur-Dordogne</a> 14km
Vétérinaire	X <a href="#">Gouilles</a> 5km



## Santé

Pharmacie	X <a href="#">Saint-Privat</a> 6km
Hôpital	X <a href="#">Mauriac</a> 23km
Laboratoire d'analyses médicales	X <a href="#">Argentat-sur-Dordogne</a> 14km
Etablissement pour handicapé	X <a href="#">Saint-Privat</a> 6km
EHPA	X <a href="#">Saint-Privat</a> 6km
Médecin	X <a href="#">Saint-Privat</a> 6km
Dentiste	X <a href="#">Argentat-sur-Dordogne</a> 14km
Chirurgien	X <a href="#">Marcillac-la-Croisille</a> 22km
Dermatologue	X <a href="#">Aurillac</a> 31km
Anesthésiste	X <a href="#">Aurillac</a> 31km
Gastro-entérologue	X <a href="#">Aurillac</a> 31km
Gynécologue	X <a href="#">Aurillac</a> 33km
Cancérologue	X <a href="#">Aurillac</a> 31km
Neurologue	X <a href="#">Sainte-Fortunade</a> 31km
Ophtalmologue	X <a href="#">Aurillac</a> 31km
ORL	X <a href="#">Saint-Céré</a> 30km
Cardiologue	X <a href="#">Marcillac-la-Croisille</a> 22km
Pédiatre	X <a href="#">Bretenoux</a> 29km
Pneumologue	X <a href="#">Saint-Mamet-la-Salvetat</a> 29km
Psychologue	X <a href="#">Saint-Ilvide</a> 17km
Radiologue	X <a href="#">Aurillac</a> 31km
Rhumatologue	X <a href="#">Aurillac</a> 31km
Sage-femme	X <a href="#">Beaulieu-sur-Dordogne</a> 25km



## Éducation

Crèche	X <a href="#">Laroquebrou</a> 14km
Ecole maternelle Public	X <a href="#">Argentat-sur-Dordogne</a> 14km
Ecole maternelle Privé	X <a href="#">Molières</a> 36km
Ecole primaire Public	X <a href="#">Saint-Julien-aux-Bois</a> 6km
Ecole primaire Privé	X <a href="#">Pleaux</a> 10km
Collège Public	X <a href="#">Pleaux</a> 10km
Collège Privé	X <a href="#">Argentat-sur-Dordogne</a> 14km
Lycée Public	X <a href="#">Mauriac</a> 23km
Lycée Privé	X <a href="#">Argentat-sur-Dordogne</a> 14km

Sources : Base Sirene des entreprises et de leurs établissements selon les dernières parutions officielles de 2025 portant sur l'année 2024 ([data.gouv](#)). Liste, localisation et tarifs des professionnels de santé selon les dernières parutions officielles de 2025 portant sur l'année 2024 ([opendatasoft](#)) et FINISS Extraction du Fichier des établissements selon les dernières parutions officielles de 2025 portant sur l'année 2024 ([data.gouv](#)). Adresse et géolocalisation des établissements d'enseignement du premier et second degrés selon les dernières parutions officielles de 2025 portant sur l'année 2024 ([data.education.gouv](#))

## Villes autour de Saint-Cirgues-la-Loutre

Ville	Habitants	Superficie	Pop densité	Pop active	Taux chômage	Revenu moyen	Prix immobilier
Cros-de-Montvert	197	29 km <sup>2</sup>	7 h/km <sup>2</sup>	43.1%	5.1%	18 250 €/an	846 €/m <sup>2</sup>
Saint-Bonnet-les-Tours-de-Merle	41	5 km <sup>2</sup>	8 h/km <sup>2</sup>	36.6%	4.9%	NC	827 €/m <sup>2</sup>
Saint-Geniez-ô-Merle	95	15 km <sup>2</sup>	6 h/km <sup>2</sup>	40%	3.2%	19 540 €/an	590 €/m <sup>2</sup>
Goullès	323	33 km <sup>2</sup>	10 h/km <sup>2</sup>	39.9%	4%	18 660 €/an	1 844 €/m <sup>2</sup>
Saint-Julien-aux-Bois	430	44 km <sup>2</sup>	10 h/km <sup>2</sup>	38.6%	4.4%	20 790 €/an	896 €/m <sup>2</sup>
Saint-Privat (1 avis)	1 034	32 km <sup>2</sup>	32 h/km <sup>2</sup>	36%	2.6%	21 010 €/an	877 €/m <sup>2</sup>
Saint-Julien-le-Pèlerin	115	15 km <sup>2</sup>	8 h/km <sup>2</sup>	38.3%	3.5%	16 920 €/an	1 060 €/m <sup>2</sup>
Hautefage	313	24 km <sup>2</sup>	13 h/km <sup>2</sup>	44.4%	3.5%	21 720 €/an	1 436 €/m <sup>2</sup>
Rouffiac	181	23 km <sup>2</sup>	8 h/km <sup>2</sup>	45.9%	5.5%	18 890 €/an	1 412 €/m <sup>2</sup>
Servières-le-Château (1 avis)	563	24 km <sup>2</sup>	23 h/km <sup>2</sup>	43.3%	3.2%	20 740 €/an	1 003 €/m <sup>2</sup>
Sexcles	228	25 km <sup>2</sup>	9 h/km <sup>2</sup>	41.7%	2.6%	21 020 €/an	800 €/m <sup>2</sup>
Arnac (1 avis)	174	20 km <sup>2</sup>	9 h/km <sup>2</sup>	39.7%	2.3%	20 320 €/an	1 391 €/m <sup>2</sup>
Pleaux (4 avis)	1 470	92 km <sup>2</sup>	16 h/km <sup>2</sup>	35.3%	3%	19 980 €/an	916 €/m <sup>2</sup>
Saint-Martial-Entraygues	106	7 km <sup>2</sup>	15 h/km <sup>2</sup>	36.8%	6.6%	NC	1 038 €/m <sup>2</sup>
Saint-Santin-Cantalès	279	34 km <sup>2</sup>	8 h/km <sup>2</sup>	44.1%	2.9%	18 610 €/an	1 092 €/m <sup>2</sup>

bien-dans-ma-ville.fr



# Vous aimez votre ville ? Notez-la !

Et faites-nous part de vos remarques constructives



Avec

**BIEN** dans  
ma **VILLE** 