



Version web

# Ville de Saint-Cirgues- en-Montagne

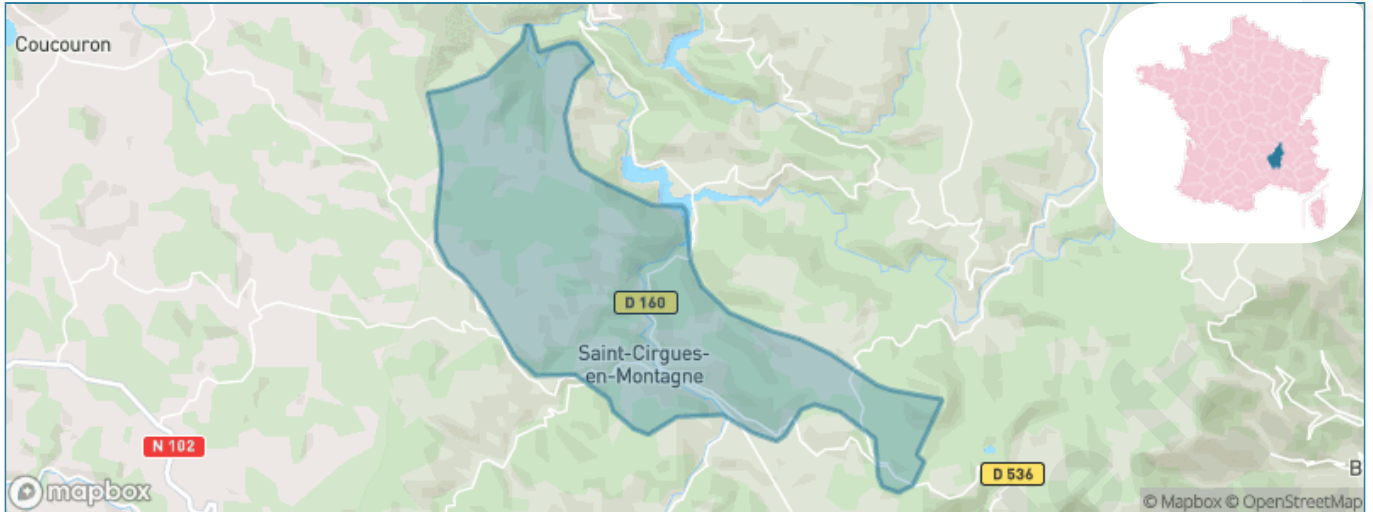
Présenté par

**BIEN** dans  
ma **VILLE** 

# Sommaire

Situation géographique .....	3
Statistiques sur la population .....	4
Evolution du nombre d'habitants .....	4
Tranche d'âge .....	5
0-14 ans .....	5
15-29 ans .....	5
30-44 ans .....	5
45-59 ans .....	5
60-74 ans .....	5
75-89 ans .....	5
90 ans et + .....	5
Activité professionnelle .....	5
Agriculteurs .....	5
Artisans, Commerçants .....	5
Cadres et sup. ....	5
Professions intermédiaires .....	5
Employé .....	5
Ouvrier .....	5
Retraité .....	5
Autres .....	5
Niveau de diplôme .....	6
Sans diplôme ou CEP .....	6
Brevet, BEPC, DNB .....	6
CAP-BEP ou équivalent .....	6
BAC ou équivalent .....	6
BAC+2 .....	6
BAC+3 ou +4 .....	6
BAC+5 ou plus .....	6
Composition des ménages .....	6
Couple sans enfant .....	6
Couple avec enfant(s) .....	6
Famille monoparentale .....	6
Colocation / Autre .....	6
Personnes seules .....	6
Profils électoraux .....	7
Premier tour .....	7
Sécurité .....	8
Evolution du nombre d'infractions .....	8
Pour comparer .....	9
Services à la population .....	10
Commerce .....	10
Éducation .....	10
Villes autour de Saint-Cirgues-en-Montagne .....	11

# Situation géographique



## i Informations clés

- **Région** : Auvergne-Rhône-Alpes
- **Département** : Ardèche
- **Code postal** : 07510
- **Superficie** : 21 km<sup>2</sup>



# Statistiques sur la population



Nombre d'habitants

**211**



Age moyen

**50 ans**



Pop active

**41.7%**



Taux chômage

**12.7%**



Pop densité

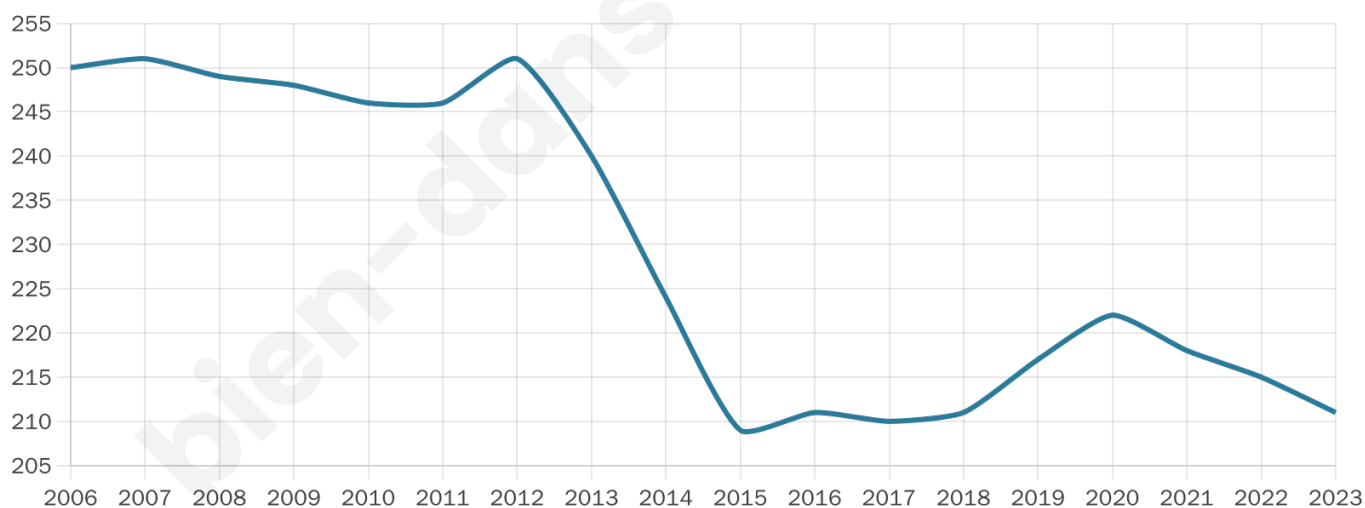
**10 h/km<sup>2</sup>**



Revenu moyen

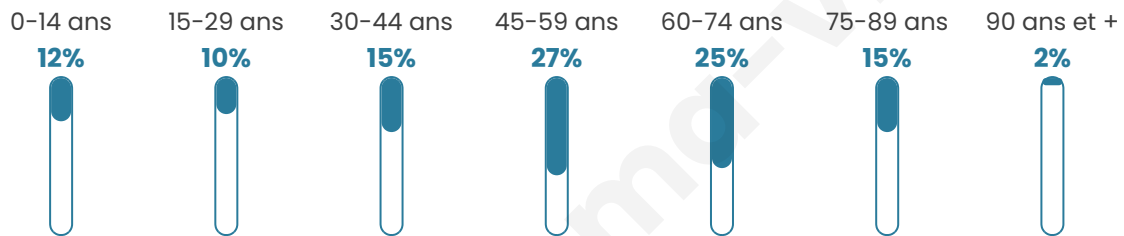
**16 860 €/an**

## Evolution du nombre d'habitants

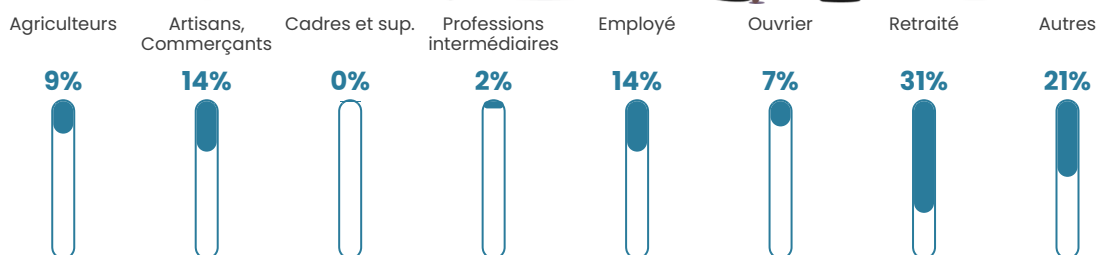


Sources : Institut national de la statistique et des études économiques (insee) selon Les dernières parutions officielles de 2024 portant sur les années 2020, 2021 et 2022.

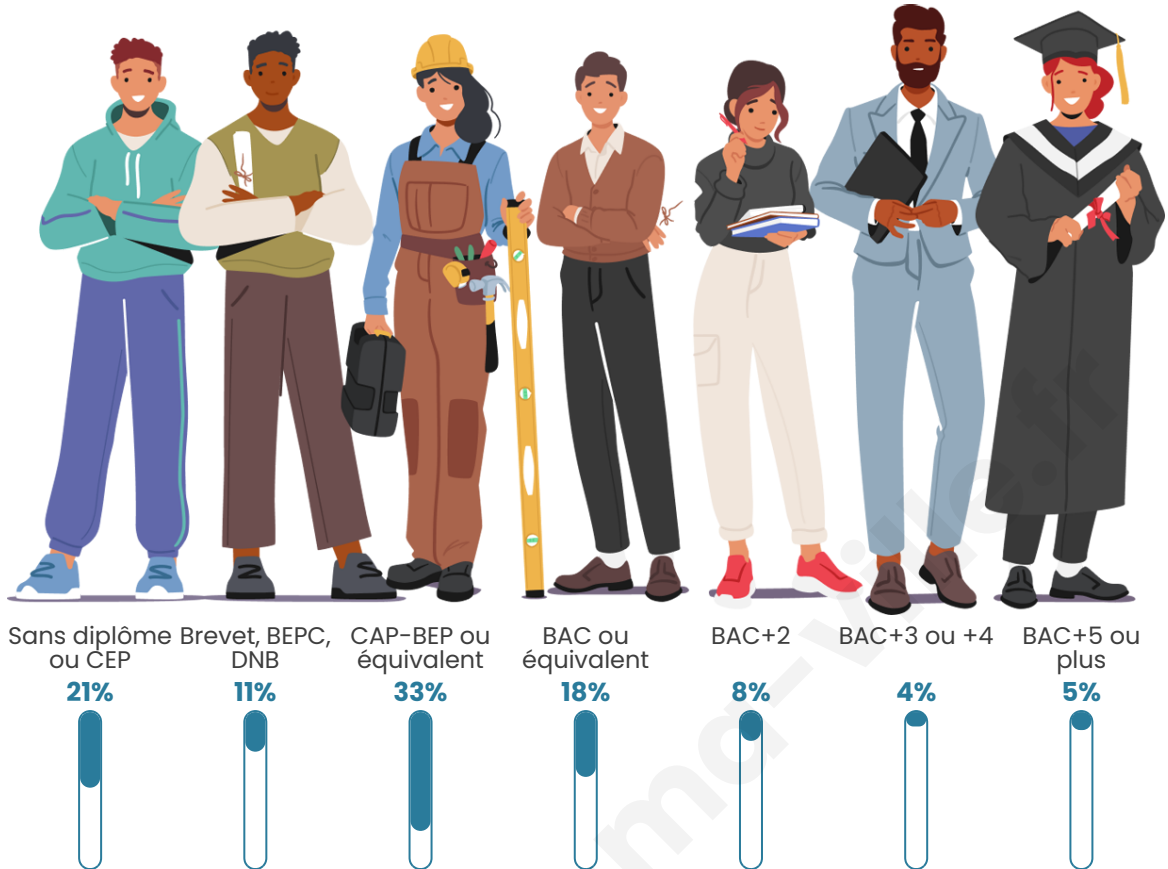
## Tranche d'âge




## Activité professionnelle



## Niveau de diplôme













## Composition des ménages



# Profils électoraux

## Premier tour

	Marine LE PEN	33.73 %
	Emmanuel MACRON	25.30 %
	Jean LASSALLE	12.65 %
	Valérie PÉCRESE	8.43 %
	Jean-Luc MÉLENCHON	6.63 %
	Éric ZEMMOUR	4.82 %
	Fabien ROUSSEL	4.22 %
	Yannick JADOT	3.01 %
	Philippe POUTOU	1.20 %
	Nathalie ARTHAUD	0.00 %
	Anne HIDALGO	0.00 %
	Nicolas DUPONT- AIGNAN	0.00 %



### 219 inscrits

Participation : 76.71%

Votes blancs : 1.19%

Votes nuls : 0.00%

## Second tour

	Emmanuel MACRON	45,68 %
	Marine LE PEN	54,32 %

### 219 inscrits

Participation : 82.65%

Votes blancs : 5.52%

Votes nuls : 4.97%

# Sécurité



Agressions physiques / sexuelles

0



Cambriolages

0



Vols / dégradations

0



Stupéfiants

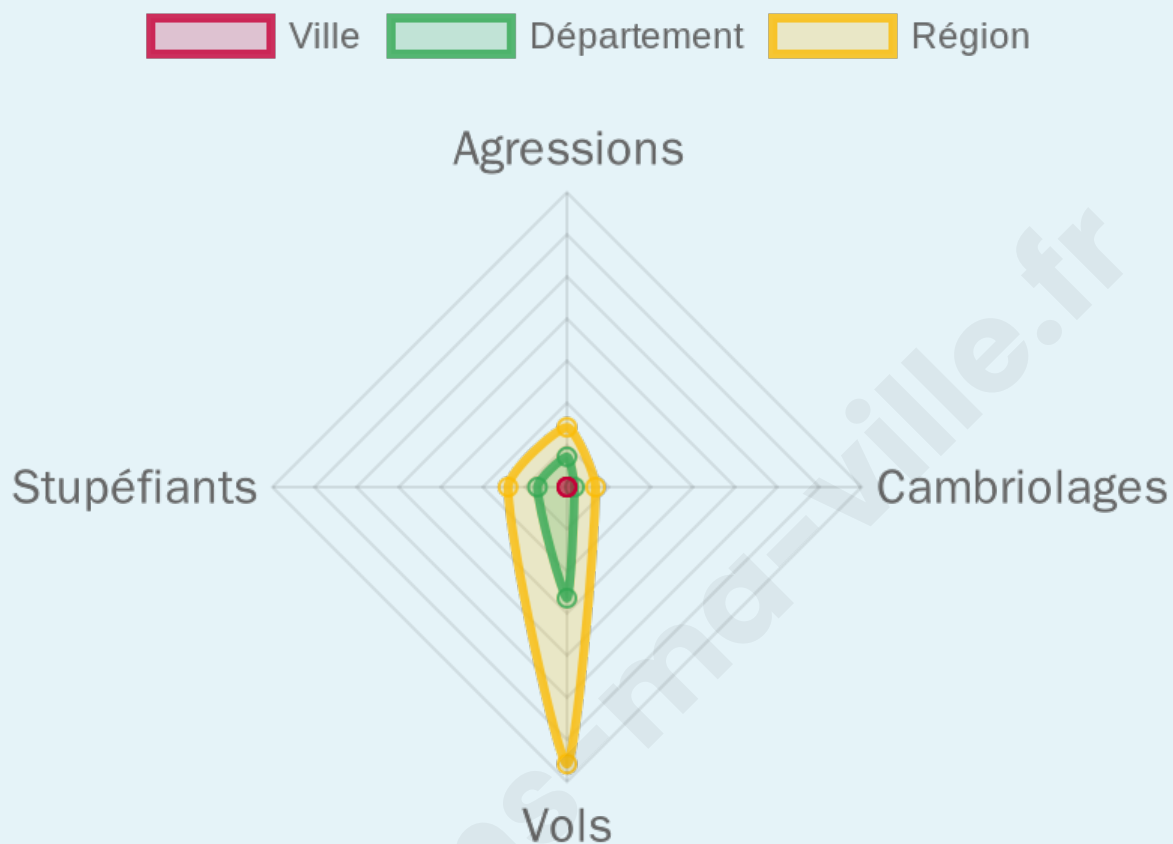
0

## Evolution du nombre d'infractions



## Pour comparer

(en proportion du nombre d'habitants)



Sources : Bases statistiques communale, départementale et régionale de la délinquance enregistrée par la police et la gendarmerie nationales selon les dernières parutions officielles de 2025 portant sur l'année 2024 ([data.gouv](https://data.gouv.fr)).

Agressions physiques / sexuelles : Violences sexuelles, coups et blessures volontaires intrafamiliaux, coups et blessures volontaires, autres coups, blessures volontaires et vols violents sans arme.

Cambriolages : Cambriolages de logements.

Vols : Vols avec armes, vols d'accessoires sur véhicules, vols dans les véhicules, vols de véhicules, vols sans violence contre des personnes, destructions, dégradations volontaires et escroqueries.

Stupéfiants : Trafic de stupéfiants dont (AFD) et usage de stupéfiants.

# Services à la population



## Commerce

Hypermarché	X <a href="#">Langogne</a> 19km
Supermarché	X <a href="#">Langogne</a> 19km
Superette	1
Boulangerie	1
Boucherie	1
Restaurant	1
Garage	1
Station-service	X <a href="#">Barnas</a> 11km
Banque	X <a href="#">Coucouron</a> 12km
La poste	X <a href="#">Langogne</a> 19km
Coiffeur	1
Tabac	X <a href="#">Le Béage</a> 11km
Bars / discothèque	2
Bibliothèque	X <a href="#">Chirols</a> 16km
Cinéma	X <a href="#">Aubenas</a> 27km
Vétérinaire	X <a href="#">Jaujac</a> 17km



## Santé

Pharmacie	X <a href="#">Montpezat-sous-Bauzon</a> 10km
Hôpital	X <a href="#">Vals-les-Bains</a> 24km
Laboratoire d'analyses médicales	X <a href="#">Langogne</a> 19km
Etablissement pour handicapé	X <a href="#">Saint-Étienne-de-Lugdarès</a> 16km
EHPA	X <a href="#">Le Lac-d'Issarlès</a> 9km
Médecin	X <a href="#">Montpezat-sous-Bauzon</a> 10km
Dentiste	X <a href="#">Langogne</a> 20km
Chirurgien	X <a href="#">Meyras</a> 15km
Dermatologue	X <a href="#">Sainte-Eulalie</a> 10km
Anesthésiste	X <a href="#">Aubenas</a> 28km
Gastro-entérologue	X <a href="#">Aubenas</a> 28km
Gynécologue	X <a href="#">Aubenas</a> 28km
Cancérologue	X <a href="#">Valence</a> 66km
Neurologue	X <a href="#">Aubenas</a> 28km
Ophthalmologue	X <a href="#">Langogne</a> 21km
ORL	X <a href="#">Aubenas</a> 27km
Cardiologue	X <a href="#">Le Monastier-sur-Gazeille</a> 23km
Pédiatre	X <a href="#">Saint-Didier-sous-Aubenas</a> 29km
Pneumologue	X <a href="#">Aubenas</a> 27km
Psychologue	X <a href="#">Le Monastier-sur-Gazeille</a> 23km
Radiologue	X <a href="#">Aubenas</a> 28km
Rhumatologue	X <a href="#">Le Puy-en-Velay</a> 36km
Sage-femme	X <a href="#">Jaujac</a> 18km



## Éducation

Crèche	X <a href="#">Le Béage</a> 11km
Ecole maternelle Public	X <a href="#">Langogne</a> 19km
Ecole maternelle Privé	X <a href="#">Planfoy</a> 75km
Ecole primaire Public	1
Ecole primaire Privé	X <a href="#">Le Lac-d'Issarlès</a> 8km
Collège Public	1
Collège Privé	X <a href="#">Langogne</a> 20km
Lycée Public	X <a href="#">Aubenas</a> 27km
Lycée Privé	X <a href="#">Langogne</a> 20km

Sources : Base Sirene des entreprises et de leurs établissements selon les dernières parutions officielles de 2025 portant sur l'année 2024 ([data.gouv](#)). Liste, localisation et tarifs des professionnels de santé selon les dernières parutions officielles de 2025 portant sur l'année 2024 ([opendatasoft](#)) et FINESS Extraction du Fichier des établissements selon les dernières parutions officielles de 2025 portant sur l'année 2024 ([data.gouv](#)). Adresse et géolocalisation des établissements d'enseignement du premier et second degrés selon les dernières parutions officielles de 2025 portant sur l'année 2024 ([data.education.gouv](#))

## Villes autour de Saint-Cirgues-en-Montagne

Ville	Habitants	Superficie	Pop densité	Pop active	Taux chômage	Revenu moyen	Prix immobilier
Mazan-l'Abbaye	120	44 km <sup>2</sup>	3 h/km <sup>2</sup>	45%	4.2%	16 970 €/an	1 265 €/m <sup>2</sup>
Le Roux	67	16 km <sup>2</sup>	4 h/km <sup>2</sup>	44.8%	10.4%	NC	NC
Usclades-et-Rieutord	106	12 km <sup>2</sup>	9 h/km <sup>2</sup>	46.2%	6.6%	NC	1 375 €/m <sup>2</sup>
Cros-de-Géorand	156	43 km <sup>2</sup>	4 h/km <sup>2</sup>	42.9%	3.2%	15 820 €/an	894 €/m <sup>2</sup>
Issanlas	104	28 km <sup>2</sup>	4 h/km <sup>2</sup>	45.2%	2.9%	18 880 €/an	963 €/m <sup>2</sup>
Lanarce	212	22 km <sup>2</sup>	10 h/km <sup>2</sup>	47.2%	4.7%	22 850 €/an	1 066 €/m <sup>2</sup>
Astet	59	34 km <sup>2</sup>	2 h/km <sup>2</sup>	28.8%	6.8%	NC	460 €/m <sup>2</sup>
Le Lac-d'Issarlès	247	14 km <sup>2</sup>	18 h/km <sup>2</sup>	34.4%	5.3%	17 780 €/an	1 407 €/m <sup>2</sup>
Montpezat-sous-Bauzon	770	27 km <sup>2</sup>	29 h/km <sup>2</sup>	37.4%	6%	20 210 €/an	1 401 €/m <sup>2</sup>
Mayres	262	30 km <sup>2</sup>	9 h/km <sup>2</sup>	31.7%	6.9%	19 540 €/an	1 007 €/m <sup>2</sup>
Sainte-Eulalie	209	22 km <sup>2</sup>	10 h/km <sup>2</sup>	44%	2.4%	18 790 €/an	1 903 €/m <sup>2</sup>
Issarlès (1 avis)	125	18 km <sup>2</sup>	7 h/km <sup>2</sup>	36%	4%	19 820 €/an	785 €/m <sup>2</sup>
Barnas (1 avis)	209	26 km <sup>2</sup>	8 h/km <sup>2</sup>	44.5%	8.1%	17 680 €/an	932 €/m <sup>2</sup>
Lachapelle-Graillouse	182	20 km <sup>2</sup>	9 h/km <sup>2</sup>	44.5%	4.9%	20 350 €/an	1 254 €/m <sup>2</sup>
Sagnes-et-Goudoulet	121	25 km <sup>2</sup>	5 h/km <sup>2</sup>	50.4%	8.3%	NC	2 920 €/m <sup>2</sup>

bien-dans-ma-ville.fr



# **Vous aimez votre ville ? Notez-la !**

Et faites-nous part de vos remarques constructives



Avec

**BIEN** dans ma **VILLE** 