



Version web

Ville de Saint-Ciers-sur-Gironde

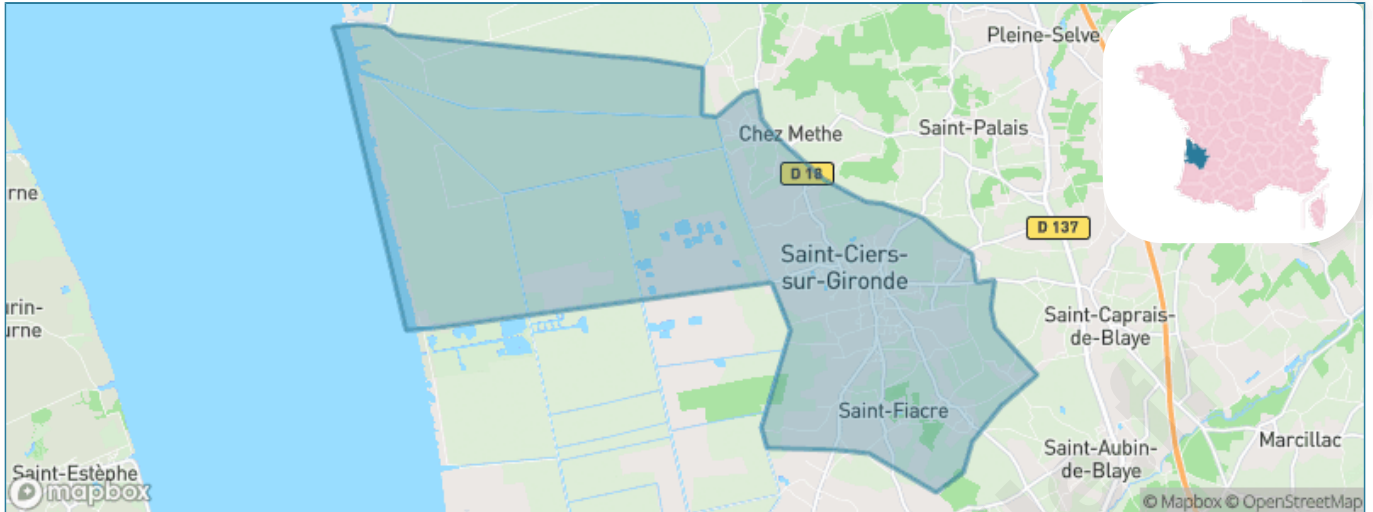
Présenté par

BIEN dans ma **VILLE** 

Sommaire

Situation géographique	3
Statistiques sur la population	4
Evolution du nombre d'habitants	4
Tranche d'âge	5
0-14 ans	5
15-29 ans	5
30-44 ans	5
45-59 ans	5
60-74 ans	5
75-89 ans	5
90 ans et +	5
Activité professionnelle	5
Agriculteurs	5
Artisans, Commerçants	5
Cadres et sup.	5
Professions intermédiaires	5
Employé	5
Ouvrier	5
Retraité	5
Autres	5
Niveau de diplôme	6
Sans diplôme ou CEP	6
Brevet, BEPC, DNB	6
CAP-BEP ou équivalent	6
BAC ou équivalent	6
BAC+2	6
BAC+3 ou +4	6
BAC+5 ou plus	6
Composition des ménages	6
Couple sans enfant	6
Couple avec enfant(s)	6
Famille monoparentale	6
Colocation / Autre	6
Personnes seules	6
Profil électoraux	7
Premier tour	7
Sécurité	8
Evolution du nombre d'infractions	8
Pour comparer	9
Services à la population	10
Commerce	10
Éducation	10
Villes autour de Saint-Ciers-sur-Gironde	11
Avis sur la ville de Saint-Ciers-sur-Gironde	12
Moyenne par critère	12
Villes autour de Saint-Ciers-sur-Gironde	12
Répartition des avis par note	12
Répartition des avis par note	12

Situation géographique



i Informations clés

- **Région** : Nouvelle-Aquitaine
- **Département** : Gironde
- **Code postal** : 33820
- **Superficie** : 38 km²



Statistiques sur la population



Nombre d'habitants

3 175



Age moyen

45 ans



Pop active

38.9%



Taux chômage

9.7%



Pop densité

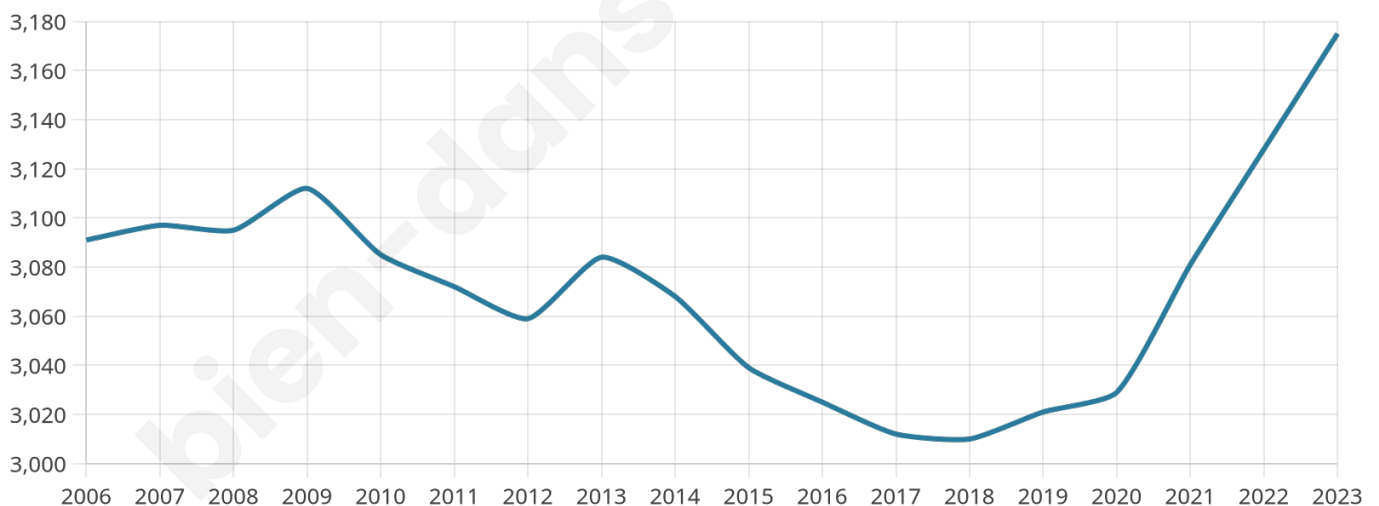
84 h/km²



Revenu moyen

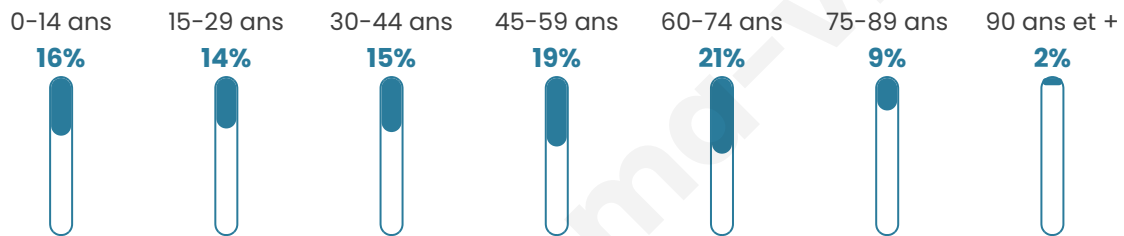
20 420 €/an

Evolution du nombre d'habitants

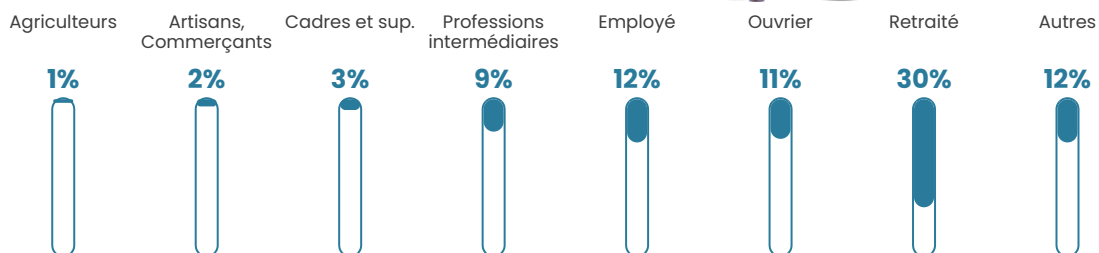


Sources : Institut national de la statistique et des études économiques (insee) selon Les dernières parutions officielles de 2024 portant sur les années 2020, 2021 et 2022.

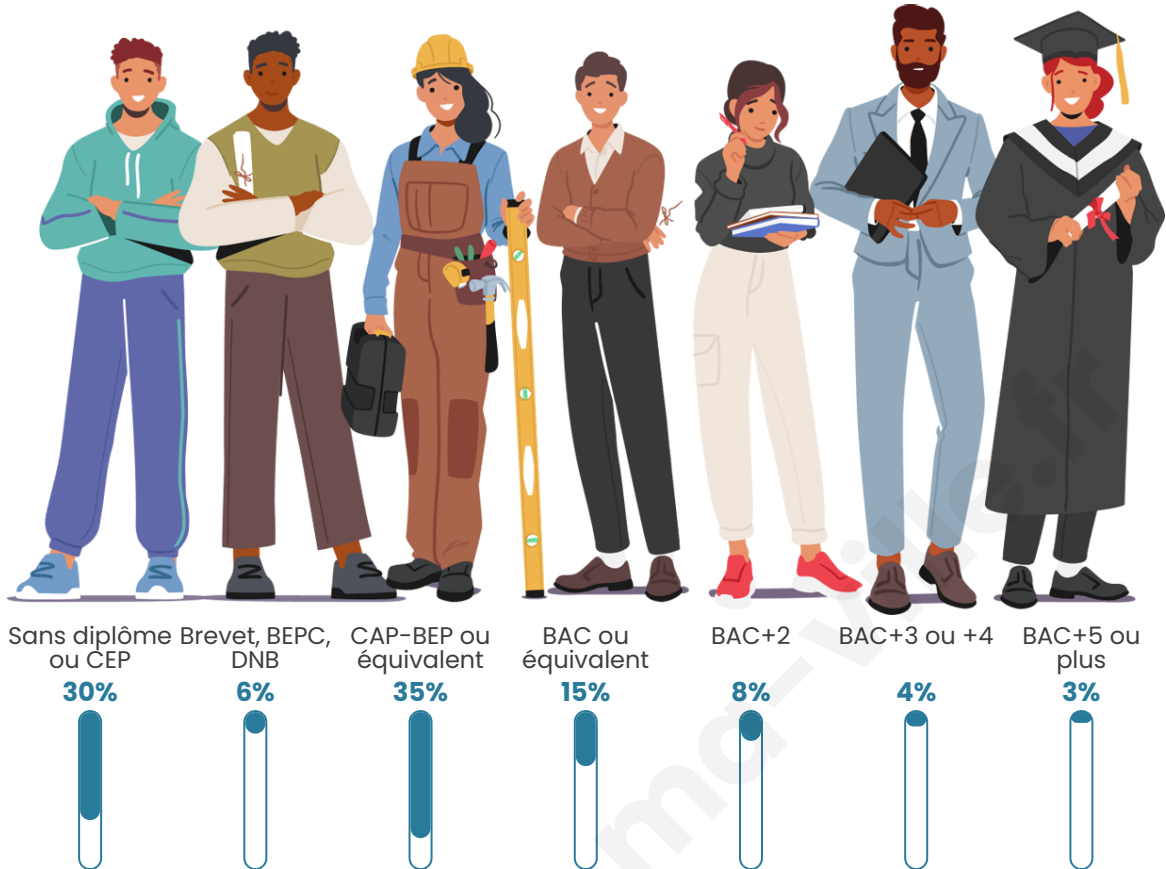
Tranche d'âge




Activité professionnelle



Niveau de diplôme



Composition des ménages



Profils électoraux

Premier tour

	Marine LE PEN	37.13 %
	Emmanuel MACRON	18.48 %
	Jean-Luc MÉLENCHON	13.45 %
	Jean LASSALLE	6.49 %
	Éric ZEMMOUR	5.50 %
	Fabien ROUSSEL	4.68 %
	Valérie PÉCRESSE	4.56 %
	Nicolas DUPONT-AIGNAN	3.39 %
	Yannick JADOT	2.69 %
	Anne HIDALGO	1.75 %
	Philippe POUTOU	1.17 %
	Nathalie ARTHAUD	0.70 %



2 329 inscrits

Participation : 74.97%

Votes blancs : 1.72%

Votes nuls : 0.34%

Second tour

	Emmanuel MACRON	39,64 %
	Marine LE PEN	60,36 %

2 329 inscrits

Participation : 74.37%

Votes blancs : 7.16%

Votes nuls : 2.83%

Sécurité



Agressions physiques / sexuelles

36



Cambriolages

0



Vols / dégradations

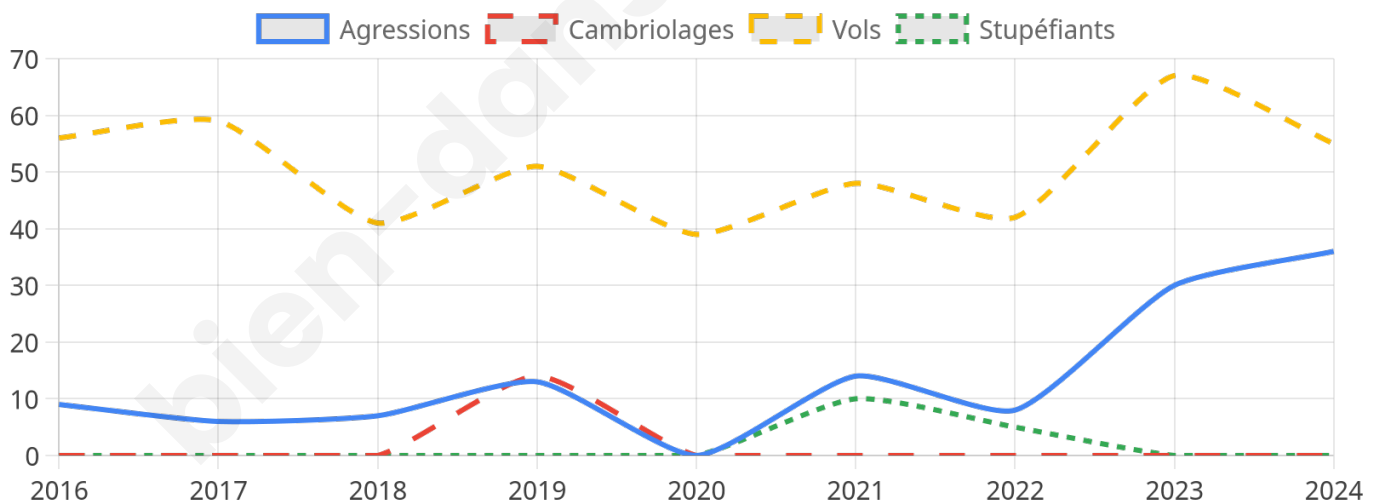
55



Stupéfiants

0

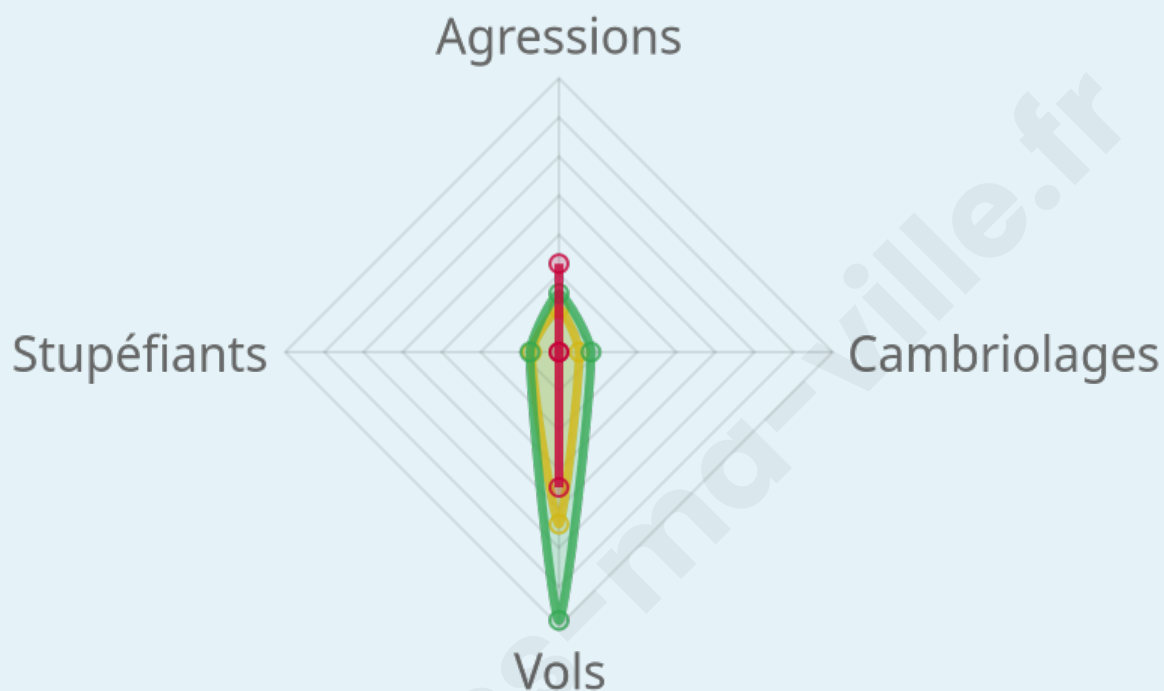
Evolution du nombre d'infractions



Pour comparer

(en proportion du nombre d'habitants)

Ville Département Région



Sources : Bases statistiques communale, départementale et régionale de la délinquance enregistrée par la police et la gendarmerie nationales selon les dernières parutions officielles de 2025 portant sur l'année 2024 ([data.gouv](https://data.gouv.fr)).

Agressions physiques / sexuelles : Violences sexuelles, coups et blessures volontaires intrafamiliaux, coups et blessures volontaires, autres coups, blessures volontaires et vols violents sans arme.

Cambriolages : Cambriolages de logements.

Vols : Vols avec armes, vols d'accessoires sur véhicules, vols dans les véhicules, vols de véhicules, vols sans violence contre des personnes, destructions, dégradations volontaires et escroqueries.

Stupéfiants : Trafic de stupéfiants dont (AFD) et usage de stupéfiants.

Services à la population



Commerce

Hypermarché	X <u>Cars</u> 19km
Supermarché	2
Superette	1
Boulangerie	1
Boucherie	1
Restaurant	6
Garage	3
Station-service	1
Banque	4
La poste	X <u>Braud-et-Saint-Louis</u> 5km
Coiffeur	7
Tabac	X <u>Boisredon</u> 6km
Bars / discothèque	X <u>Étauliers</u> 9km
Bibliothèque	X <u>Mirambeau</u> 9km
Cinéma	1
Vétérinaire	X <u>Saint-Palais</u> 3km



Santé

Pharmacie	1
Hôpital	X <u>Saint-Girons-d'Aiguevives</u> 19km
Laboratoire d'analyses médicales	X <u>Pauillac</u> 16km
Etablissement pour handicapé	X <u>Braud-et-Saint-Louis</u> 6km
EHPA	1
Médecin	1
Dentiste	2
Chirurgien	X <u>Braud-et-Saint-Louis</u> 6km
Dermatologue	X <u>Braud-et-Saint-Louis</u> 6km
Anesthésiste	X <u>Saint-André-de-Cubzac</u> 35km
Gastro-entérologue	X <u>Jonzac</u> 21km
Gynécologue	X <u>Blaye</u> 19km
Cancérologue	X <u>Bordeaux</u> 49km
Neurologue	X <u>Ambarès-et-Lagrave</u> 41km
Ophtalmologue	X <u>Braud-et-Saint-Louis</u> 6km
ORL	X <u>Braud-et-Saint-Louis</u> 6km
Cardiologue	X <u>Saint-Christoly-de-Blaye</u> 21km
Pédiatre	X <u>Saint-André-de-Cubzac</u> 37km
Pneumologue	X <u>Jonzac</u> 21km
Psychologue	X <u>Jonzac</u> 20km
Radiologue	X <u>Braud-et-Saint-Louis</u> 6km
Rhumatologue	X <u>Étauliers</u> 9km
Sage-femme	1



Éducation

Crèche	2
Ecole maternelle Public	1
Ecole maternelle Privé	X <u>Bordeaux</u> 50km
Ecole primaire Public	1
Ecole primaire Privé	1
Collège Public	1
Collège Privé	X <u>Pauillac</u> 16km
Lycée Public	X <u>Pauillac</u> 16km
Lycée Privé	X <u>Pauillac</u> 15km

Sources : Base Sirene des entreprises et de leurs établissements selon les dernières parutions officielles de 2025 portant sur l'année 2024 ([data.gouv](#)). Liste, localisation et tarifs des professionnels de santé selon les dernières parutions officielles de 2025 portant sur l'année 2024 ([opendatasoft](#)) et FINISS Extraction du Fichier des établissements selon les dernières parutions officielles de 2025 portant sur l'année 2024 ([data.gouv](#)). Adresse et géolocalisation des établissements d'enseignement du premier et second degrés selon les dernières parutions officielles de 2025 portant sur l'année 2024 ([data.education.gouv](#))

Villes autour de Saint-Ciers-sur-Gironde

Ville	Habitants	Superficie	Pop densité	Pop active	Taux chômage	Revenu moyen	Prix immobilier
Saint-Palais	527	9 km ²	59 h/km ²	46.3%	6.1%	22 460 €/an	1 346 €/m ²
Pleine-Selve	223	4 km ²	56 h/km ²	45.7%	8.1%	19 150 €/an	1 353 €/m ²
Val-de-Livenne	1 792	37 km ²	48 h/km ²	43.8%	5.6%	19 200 €/an	1 345 €/m ²
Saint-Aubin-de-Blaye	838	11 km ²	76 h/km ²	47.9%	7.4%	19 760 €/an	1 061 €/m ²
Braud-et-Saint-Louis	1 527	49 km ²	31 h/km ²	42.9%	6.2%	20 250 €/an	1 127 €/m ²
Boisredon	711	21 km ²	34 h/km ²	41.9%	4.2%	22 100 €/an	1 013 €/m ²
Saint-Bonnet-sur-Gironde	859	30 km ²	29 h/km ²	35.4%	4.8%	20 270 €/an	865 €/m ²
Mirambeau	1 520	26 km ²	58 h/km ²	37.6%	5.9%	18 980 €/an	978 €/m ²
Saint-Sorlin-de-Conac	209	15 km ²	14 h/km ²	31.6%	2.4%	21 870 €/an	1 145 €/m ²
Semoussac (1 avis)	386	9 km ²	43 h/km ²	44.6%	5.2%	21 200 €/an	1 250 €/m ²
Saint-Martial-de-Mirambeau	302	9 km ²	34 h/km ²	47.7%	4.6%	20 430 €/an	1 088 €/m ²
Anglade	887	13 km ²	68 h/km ²	43.3%	4.4%	20 630 €/an	1 425 €/m ²
Soubran	414	13 km ²	32 h/km ²	40.8%	5.3%	19 780 €/an	578 €/m ²
Saint-Georges-des-Agoûts	278	6 km ²	46 h/km ²	39.2%	4%	20 570 €/an	2 117 €/m ²
Étauliers (2 avis)	1 662	13 km ²	128 h/km ²	40.6%	6%	20 490 €/an	1 149 €/m ²

Avis sur la ville de Saint-Ciers-sur-Gironde



Moyenne par critère



Villes autour de Saint-Ciers-sur-Gironde

Ville	Note globale	Sécurité	Éducation	Sport Loisir	Environnement	Vie pratique
Saint-Palais	-	-	-	-	-	-
Pleine-Selve	-	-	-	-	-	-
Val-de-Livenne	-	-	-	-	-	-
Saint-Aubin-de-Blaye	-	-	-	-	-	-
Braud-et-Saint-Louis	-	-	-	-	-	-
Boisredon	-	-	-	-	-	-
Saint-Bonnet-sur-Gironde	-	-	-	-	-	-
Mirambeau	-	-	-	-	-	-
Saint-Sorlin-de-Conac	-	-	-	-	-	-
Semoussac (1 avis)	4.2	5.0	3.0	4.0	5.0	4.0
Saint-Martial-de-Mirambeau	-	-	-	-	-	-
Anglade	-	-	-	-	-	-
Soubran	-	-	-	-	-	-
Saint-Georges-des-Agoûts	-	-	-	-	-	-
Étauliers (2 avis)	3.9	4.0	4.5	3.5	4.0	3.5



Vous aimez votre ville ? Notez-la !

Et faites-nous part de vos remarques constructives



Avec

BIEN dans ma **VILLE** 