



Version web

# Ville de Saint-Ciers-de- Canesse

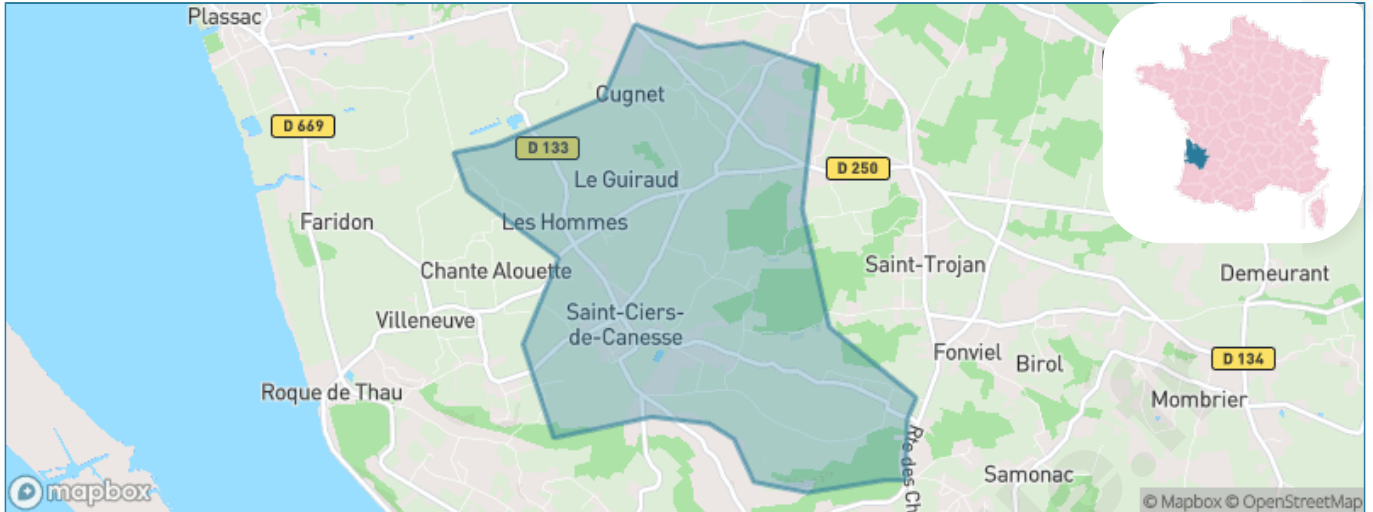
Présenté par

**BIEN** dans  
ma **VILLE** 

# Sommaire

Situation géographique .....	3
Statistiques sur la population .....	4
Evolution du nombre d'habitants .....	4
Tranche d'âge .....	5
0-14 ans .....	5
15-29 ans .....	5
30-44 ans .....	5
45-59 ans .....	5
60-74 ans .....	5
75-89 ans .....	5
90 ans et + .....	5
Activité professionnelle .....	5
Agriculteurs .....	5
Artisans, Commerçants .....	5
Cadres et sup. ....	5
Professions intermédiaires .....	5
Employé .....	5
Ouvrier .....	5
Retraité .....	5
Autres .....	5
Niveau de diplôme .....	6
Sans diplôme ou CEP .....	6
Brevet, BEPC, DNB .....	6
CAP-BEP ou équivalent .....	6
BAC ou équivalent .....	6
BAC+2 .....	6
BAC+3 ou +4 .....	6
BAC+5 ou plus .....	6
Composition des ménages .....	6
Couple sans enfant .....	6
Couple avec enfant(s) .....	6
Famille monoparentale .....	6
Colocation / Autre .....	6
Personnes seules .....	6
Profils électoraux .....	7
Premier tour .....	7
Sécurité .....	8
Evolution du nombre d'infractions .....	8
Pour comparer .....	9
Services à la population .....	10
Commerce .....	10
Éducation .....	10
Villes autour de Saint-Ciers-de-Canesse .....	11

# Situation géographique



## i Informations clés

- **Région** : Nouvelle-Aquitaine
- **Département** : Gironde
- **Code postal** : 33710
- **Superficie** : 6 km<sup>2</sup>



# Statistiques sur la population



Nombre d'habitants

**746**



Age moyen

**41 ans**



Pop active

**51.1%**



Taux chômage

**10.6%**



Pop densité

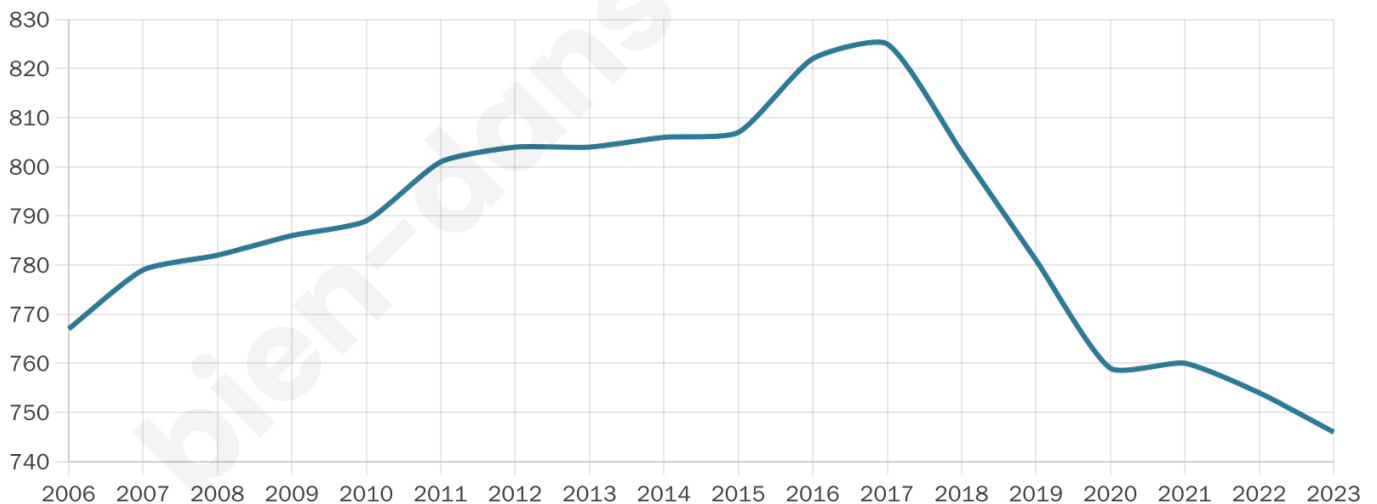
**124 h/km<sup>2</sup>**



Revenu moyen

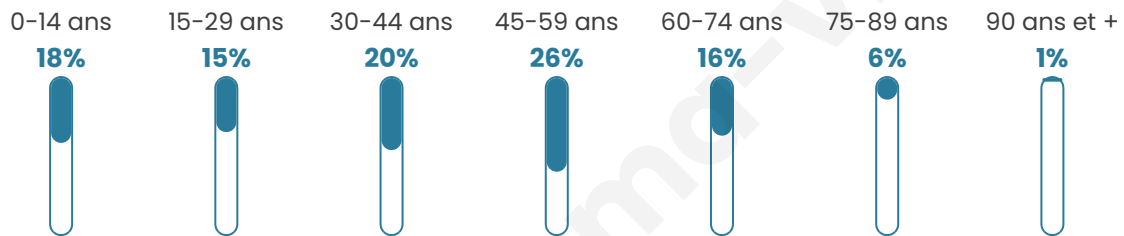
**22 030 €/an**

## Evolution du nombre d'habitants

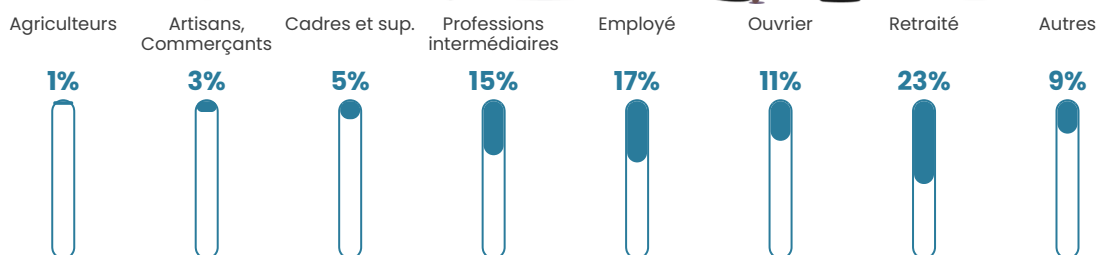


Sources : Institut national de la statistique et des études économiques (insee) selon Les dernières parutions officielles de 2024 portant sur les années 2020, 2021 et 2022.


## Tranche d'âge




## Activité professionnelle



## Niveau de diplôme



## Composition des ménages



# Profils électoraux

## Premier tour

	Marine LE PEN	36.31 %
	Jean-Luc MÉLENCHON	19.75 %
	Emmanuel MACRON	19.53 %
	Fabien ROUSSEL	4.46 %
	Jean LASSALLE	4.25 %
	Éric ZEMMOUR	3.82 %
	Valérie PÉCRESE	3.40 %
	Nicolas DUPONT-AIGNAN	2.55 %
	Yannick JADOT	2.12 %
	Anne HIDALGO	1.49 %
	Nathalie ARTHAUD	1.27 %
	Philippe POUTOU	1.06 %



### 644 inscrits

Participation : 75.47%

Votes blancs : 2.26%

Votes nuls : 0.82%

## Second tour

	Emmanuel MACRON	41,73 %
	Marine LE PEN	58,27 %

### 643 inscrits

Participation : 75.27%

Votes blancs : 9.71%

Votes nuls : 4.13%

# Sécurité



Agressions physiques / sexuelles

0



Cambriolages

0



Vols / dégradations

0



Stupéfiants

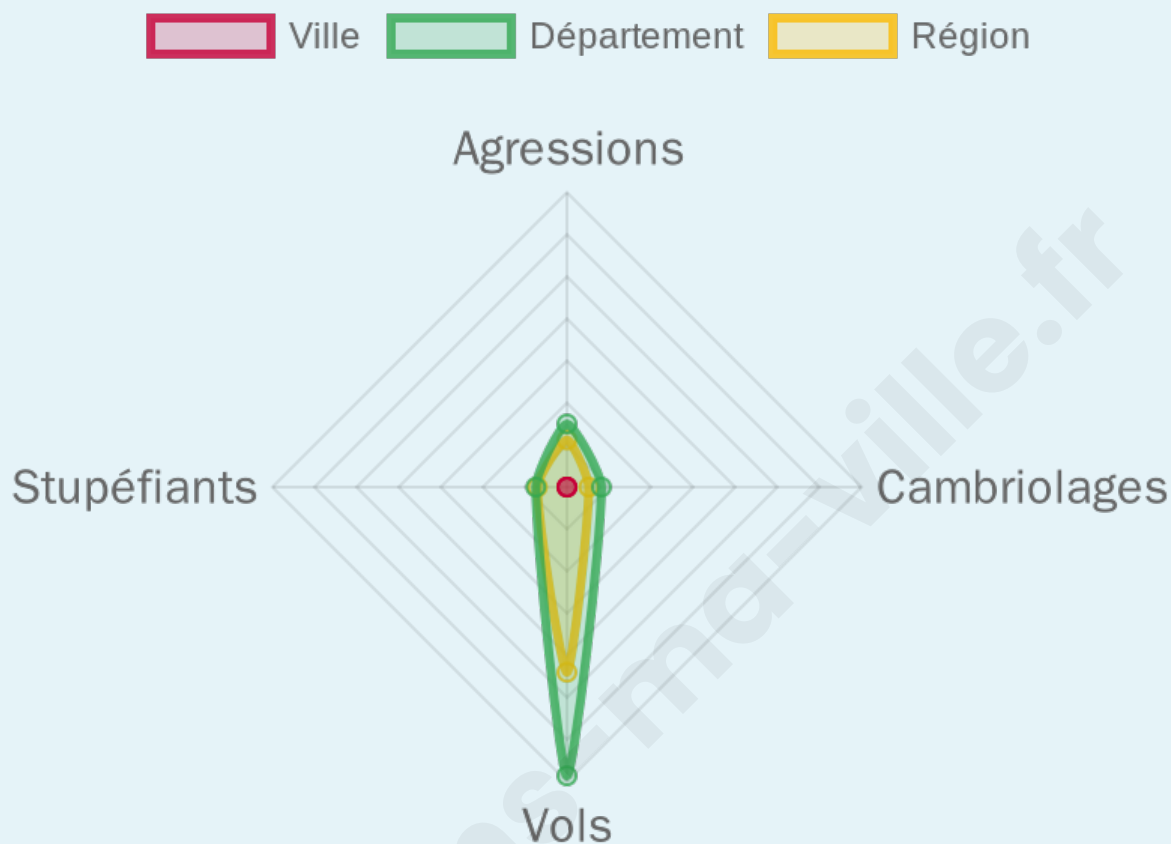
0

## Evolution du nombre d'infractions



## Pour comparer

(en proportion du nombre d'habitants)



Sources : Bases statistiques communale, départementale et régionale de la délinquance enregistrée par la police et la gendarmerie nationales selon les dernières parutions officielles de 2025 portant sur l'année 2024 ([data.gouv](https://data.gouv.fr)).

Agressions physiques / sexuelles : Violences sexuelles, coups et blessures volontaires intrafamiliaux, coups et blessures volontaires, autres coups, blessures volontaires et vols violents sans arme.

Cambriolages : Cambriolages de logements.

Vols : Vols avec armes, vols d'accessoires sur véhicules, vols dans les véhicules, vols de véhicules, vols sans violence contre des personnes, destructions, dégradations volontaires et escroqueries.

Stupéfiants : Trafic de stupéfiants dont (AFD) et usage de stupéfiants.

# Services à la population



## Commerce

Hypermarché	X <a href="#">Cars</a> 6km
Supermarché	X <a href="#">Bourg</a> 6km
Superette	X <a href="#">Saint-Trojan</a> 2km
Boulangerie	1
Boucherie	X <a href="#">Berson</a> 3km
Restaurant	X <a href="#">Gauriac</a> 2km
Garage	X <a href="#">Comps</a> 2km
Station-service	X <a href="#">Bourg</a> 6km
Banque	X <a href="#">Bourg</a> 6km
La poste	X <a href="#">Villeneuve</a> 3km
Coiffeur	1
Tabac	X <a href="#">Gauriac</a> 3km
Bars / discothèque	X <a href="#">Plassac</a> 5km
Bibliothèque	X <a href="#">Blaye</a> 7km
Cinéma	X <a href="#">Blaye</a> 7km
Vétérinaire	X <a href="#">Gauriac</a> 2km



## Santé

Pharmacie	X <a href="#">Gauriac</a> 3km
Hôpital	X <a href="#">Blaye</a> 7km
Laboratoire d'analyses médicales	X <a href="#">Blaye</a> 7km
Etablissement pour handicapé	X <a href="#">Blaye</a> 7km
EHPA	X <a href="#">Plassac</a> 4km
Médecin	X <a href="#">Gauriac</a> 2km
Dentiste	X <a href="#">Berson</a> 3km
Chirurgien	X <a href="#">Plassac</a> 4km
Dermatologue	X <a href="#">Saint-André-de-Cubzac</a> 16km
Anesthésiste	X <a href="#">Saint-André-de-Cubzac</a> 15km
Gastro-entérologue	X <a href="#">Saint-André-de-Cubzac</a> 16km
Gynécologue	X <a href="#">Blaye</a> 7km
Cancérologue	X <a href="#">Bordeaux</a> 24km
Neurologue	X <a href="#">Ambarès-et-Lagrave</a> 18km
Ophtalmologue	X <a href="#">Blaye</a> 7km
ORL	X <a href="#">Blaye</a> 7km
Cardiologue	X <a href="#">Saint-Christoly-de-Blaye</a> 9km
Pédiatre	X <a href="#">Le Pian-Médoc</a> 15km
Pneumologue	X <a href="#">Saint-Médard-en-Jalles</a> 23km
Psychologue	X <a href="#">Saint-André-de-Cubzac</a> 16km
Radiologue	X <a href="#">Blaye</a> 7km
Rhumatologue	X <a href="#">Étauliers</a> 16km
Sage-femme	X <a href="#">Gauriac</a> 2km



## Éducation

Crèche	X <a href="#">Berson</a> 3km
Ecole maternelle Public	X <a href="#">Mombrier</a> 4km
Ecole maternelle Privé	X <a href="#">Bordeaux</a> 26km
Ecole primaire Public	1
Ecole primaire Privé	X <a href="#">Blaye</a> 7km
Collège Public	X <a href="#">Bourg</a> 6km
Collège Privé	X <a href="#">Blaye</a> 7km
Lycée Public	X <a href="#">Blaye</a> 7km
Lycée Privé	X <a href="#">Saint-André-de-Cubzac</a> 17km

Sources : Base Sirene des entreprises et de leurs établissements selon les dernières parutions officielles de 2025 portant sur l'année 2024 ([data.gouv](#)). Liste, localisation et tarifs des professionnels de santé selon les dernières parutions officielles de 2025 portant sur l'année 2024 ([opendatasoft](#)) et FINISS Extraction du Fichier des établissements selon les dernières parutions officielles de 2025 portant sur l'année 2024 ([data.gouv](#)). Adresse et géolocalisation des établissements d'enseignement du premier et second degrés selon les dernières parutions officielles de 2025 portant sur l'année 2024 ([data.education.gouv](#))

## Villes autour de Saint-Ciers-de-Canesse

Ville	Habitants	Superficie	Pop densité	Pop active	Taux chômage	Revenu moyen	Prix immobilier
Villeneuve	407	4 km <sup>2</sup>	102 h/km <sup>2</sup>	46.2%	9.3%	21 190 €/an	1 121 €/m <sup>2</sup>
Gauriac	759	5 km <sup>2</sup>	152 h/km <sup>2</sup>	39.8%	3.8%	22 360 €/an	1 680 €/m <sup>2</sup>
Comps	531	1 km <sup>2</sup>	531 h/km <sup>2</sup>	52.9%	3.4%	24 090 €/an	1 745 €/m <sup>2</sup>
Saint-Trojan	370	3 km <sup>2</sup>	123 h/km <sup>2</sup>	44.3%	5.1%	21 110 €/an	1 391 €/m <sup>2</sup>
Bayon-sur-Gironde (1 avis)	734	5 km <sup>2</sup>	147 h/km <sup>2</sup>	44.1%	8.4%	20 980 €/an	1 383 €/m <sup>2</sup>
Berson	1 846	18 km <sup>2</sup>	103 h/km <sup>2</sup>	47.5%	3.5%	23 020 €/an	1 437 €/m <sup>2</sup>
Samonac	474	3 km <sup>2</sup>	158 h/km <sup>2</sup>	44.3%	5.9%	22 200 €/an	2 060 €/m <sup>2</sup>
Plassac	924	7 km <sup>2</sup>	132 h/km <sup>2</sup>	44%	5.2%	25 610 €/an	1 651 €/m <sup>2</sup>
Saint-Seurin-de-Bourg	414	2 km <sup>2</sup>	207 h/km <sup>2</sup>	48.1%	5.1%	22 430 €/an	1 916 €/m <sup>2</sup>
Teuillac	884	7 km <sup>2</sup>	126 h/km <sup>2</sup>	50.8%	3.5%	22 980 €/an	1 562 €/m <sup>2</sup>
Lansac	663	6 km <sup>2</sup>	111 h/km <sup>2</sup>	47.7%	3.9%	22 650 €/an	1 776 €/m <sup>2</sup>
Mombrier	477	4 km <sup>2</sup>	119 h/km <sup>2</sup>	47.4%	3.6%	23 240 €/an	1 602 €/m <sup>2</sup>
Cars	1 227	11 km <sup>2</sup>	112 h/km <sup>2</sup>	41.8%	5.4%	22 630 €/an	1 131 €/m <sup>2</sup>
Bourg (4 avis)	2 244	10 km <sup>2</sup>	224 h/km <sup>2</sup>	48%	6.5%	21 100 €/an	1 406 €/m <sup>2</sup>
Blaye (9 avis)	5 066	6 km <sup>2</sup>	844 h/km <sup>2</sup>	41.8%	7%	19 750 €/an	1 401 €/m <sup>2</sup>

bien-dans-ma-ville.fr



# Vous aimez votre ville ? Notez-la !

Et faites-nous part de vos remarques constructives



Avec

**BIEN** dans  
ma **VILLE** 