



Version web

Ville de Saint-Ciers- d'Abzac

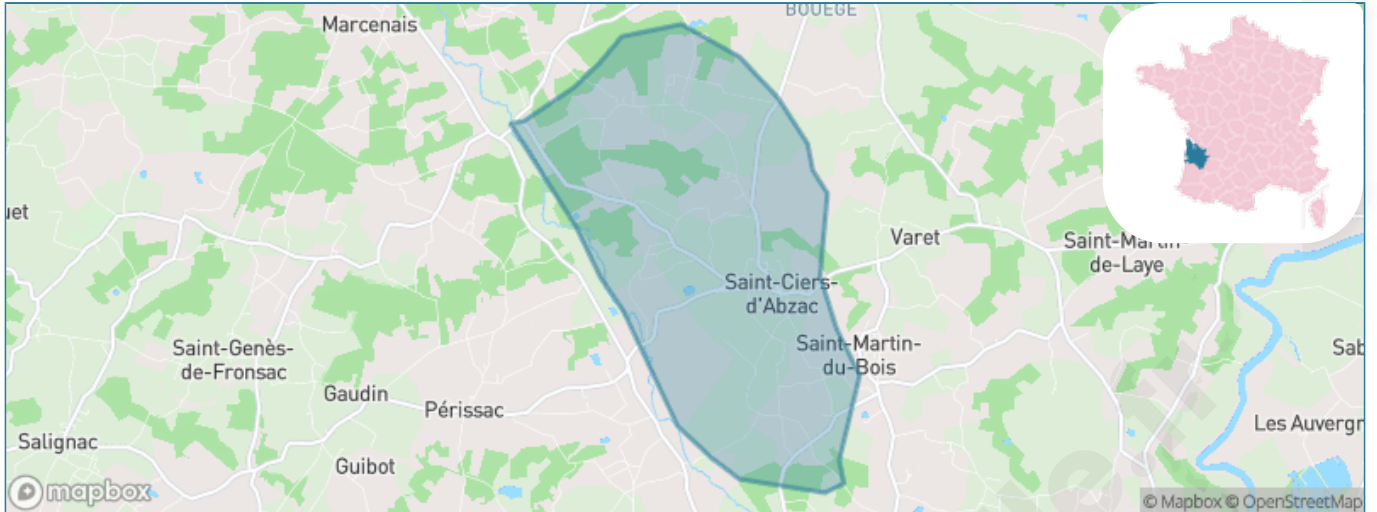
Présenté par

BIEN dans
ma **VILLE** 

Sommaire

Situation géographique	3
Statistiques sur la population	4
Evolution du nombre d'habitants	4
Tranche d'âge	5
0-14 ans	5
15-29 ans	5
30-44 ans	5
45-59 ans	5
60-74 ans	5
75-89 ans	5
90 ans et +	5
Activité professionnelle	5
Agriculteurs	5
Artisans, Commerçants	5
Cadres et sup.	5
Professions intermédiaires	5
Employé	5
Ouvrier	5
Retraité	5
Autres	5
Niveau de diplôme	6
Sans diplôme ou CEP	6
Brevet, BEPC, DNB	6
CAP-BEP ou équivalent	6
BAC ou équivalent	6
BAC+2	6
BAC+3 ou +4	6
BAC+5 ou plus	6
Composition des ménages	6
Couple sans enfant	6
Couple avec enfant(s)	6
Famille monoparentale	6
Colocation / Autre	6
Personnes seules	6
Profil électoraux	7
Premier tour	7
Sécurité	8
Evolution du nombre d'infractions	8
Pour comparer	9
Services à la population	10
Commerce	10
Éducation	10
Villes autour de Saint-Ciers-d'Abzac	11
Avis sur la ville de Saint-Ciers-d'Abzac	12
Moyenne par critère	12
Villes autour de Saint-Ciers-d'Abzac	12
Répartition des avis par note	12
Répartition des avis par note	12

Situation géographique



i Informations clés

- **Région** : Nouvelle-Aquitaine
- **Département** : Gironde
- **Code postal** : 33910
- **Superficie** : 11 km²



Statistiques sur la population



Nombre d'habitants

1 614



Age moyen

38 ans



Pop active

44.7%



Taux chômage

9.8%



Pop densité

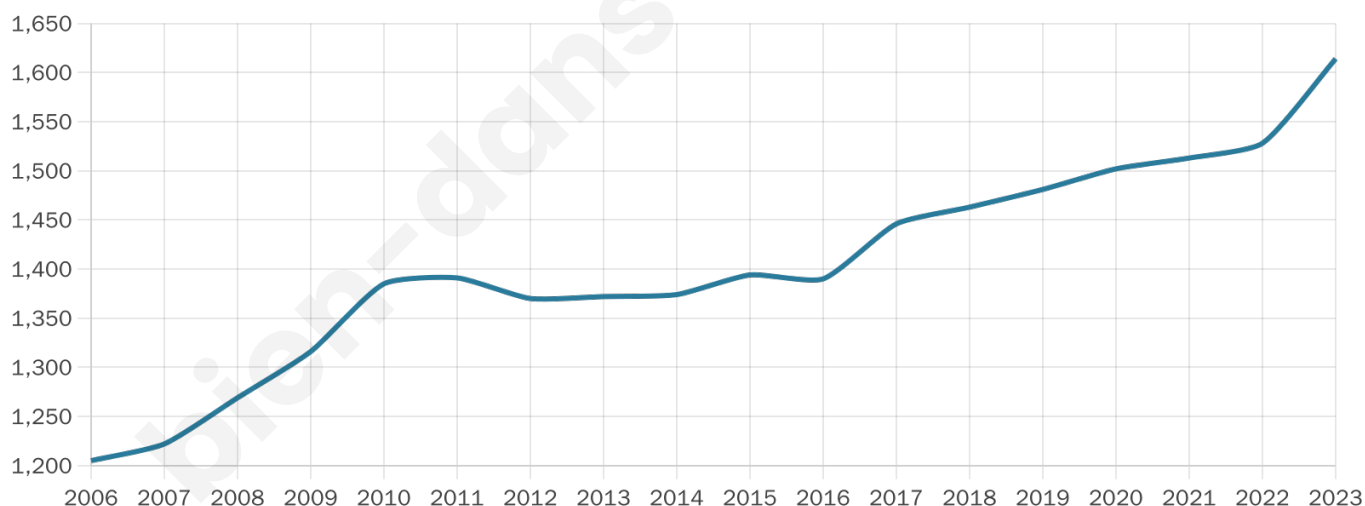
147 h/km²



Revenu moyen

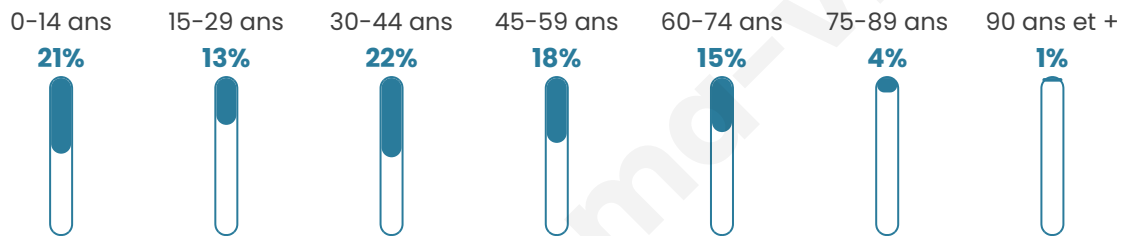
21 660 €/an

Evolution du nombre d'habitants

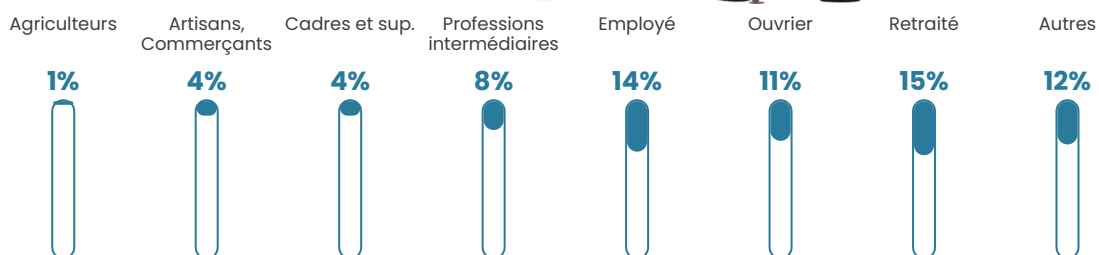


Sources : Institut national de la statistique et des études économiques (insee) selon Les dernières parutions officielles de 2024 portant sur les années 2020, 2021 et 2022.


Tranche d'âge




Activité professionnelle



Niveau de diplôme















Composition des ménages



Profils électoraux

Premier tour

	Marine LE PEN	34.77 %
	Jean-Luc MÉLENCHON	21.82 %
	Emmanuel MACRON	18.00 %
	Éric ZEMMOUR	6.54 %
	Jean LASSALLE	4.93 %
	Valérie PÉCRESSE	4.19 %
	Yannick JADOT	3.08 %
	Fabien ROUSSEL	1.97 %
	Nicolas DUPONT-AIGNAN	1.73 %
	Anne HIDALGO	1.36 %
	Philippe POUTOU	1.36 %
	Nathalie ARTHAUD	0.25 %



1 163 inscrits

Participation : 70.77%

Votes blancs : 0.97%

Votes nuls : 0.49%

Second tour

	Emmanuel MACRON	39,59 %
	Marine LE PEN	60,41 %

1 163 inscrits

Participation : 70.34%

Votes blancs : 7.95%

Votes nuls : 1.59%

Sécurité



Agressions physiques / sexuelles

0



Cambriolages

0



Vols / dégradations

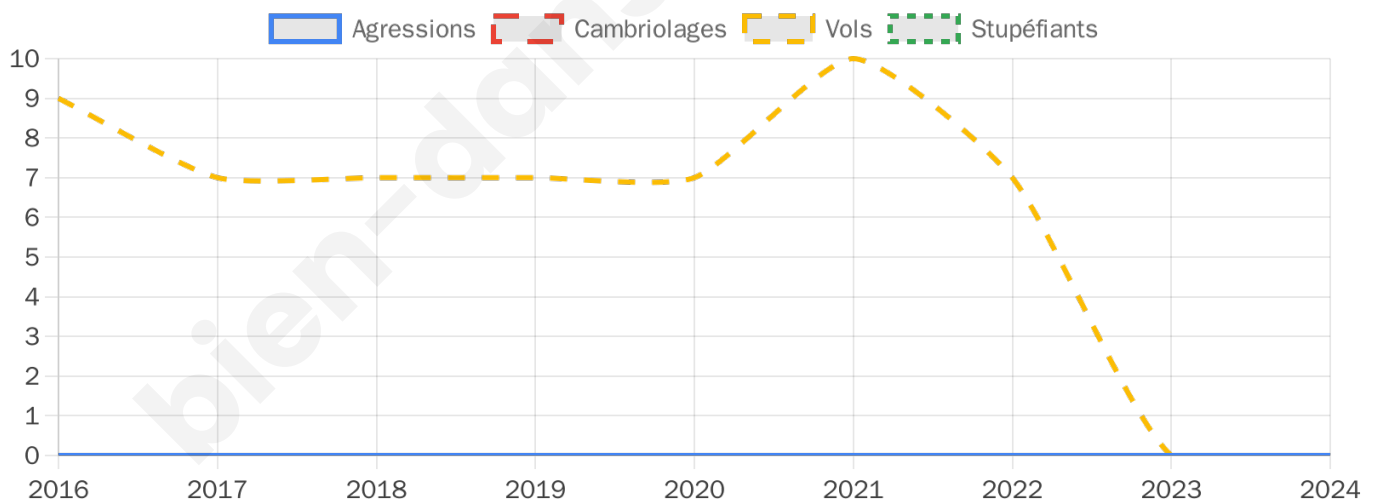
0



Stupéfiants

0

Evolution du nombre d'infractions



Pour comparer

(en proportion du nombre d'habitants)

■ Ville ■ Département ■ Région



Sources : Bases statistiques communale, départementale et régionale de la délinquance enregistrée par la police et la gendarmerie nationales selon les dernières parutions officielles de 2025 portant sur l'année 2024 ([data.gouv](https://data.gouv.fr)).

Agressions physiques / sexuelles : Violences sexuelles, coups et blessures volontaires intrafamiliaux, coups et blessures volontaires, autres coups, blessures volontaires et vols violents sans arme.

Cambriolages : Cambriolages de logements.

Vols : Vols avec armes, vols d'accessoires sur véhicules, vols dans les véhicules, vols de véhicules, vols sans violence contre des personnes, destructions, dégradations volontaires et escroqueries.

Stupéfiants : Trafic de stupéfiants dont (AFD) et usage de stupéfiants.

Services à la population



Commerce

Hypermarché	X Libourne 11km
Supermarché	X Galgon 5km
Superette	X Maransin 4km
Boulangerie	X Galgon 5km
Boucherie	X Guîtres 6km
Restaurant	X Saint-Martin-du-Bois 1km
Garage	1
Station-service	X Galgon 5km
Banque	X Galgon 5km
La poste	1
Coiffeur	3
Tabac	X Galgon 5km
Bars / discothèque	X Savignac-de-l'Isle 5km
Bibliothèque	X Coutras 11km
Cinéma	X Libourne 14km
Vétérinaire	X Galgon 5km



Santé

Pharmacie	X Maransin 4km
Hôpital	X Libourne 11km
Laboratoire d'analyses médicales	X Coutras 12km
Etablissement pour handicapé	X Saint-Denis-de-Pile 7km
EHPA	X Saint-Denis-de-Pile 7km
Médecin	X Maransin 4km
Dentiste	X Galgon 5km
Chirurgien	X Libourne 13km
Dermatologue	X Libourne 10km
Anesthésiste	X Libourne 13km
Gastro-entérologue	X Saint-André-de-Cubzac 14km
Gynécologue	X Saint-Michel-de-Fronsac 11km
Cancérologue	X Bordeaux 31km
Neurologue	X Libourne 13km
Ophtalmologue	X Libourne 10km
ORL	X Libourne 13km
Cardiologue	X Libourne 10km
Pédiatre	X Libourne 12km
Pneumologue	X Libourne 13km
Psychologue	X La Lande-de-Fronsac 11km
Radiologue	X Coutras 11km
Rhumatologue	X Libourne 13km
Sage-femme	X Maransin 4km



Éducation

Crèche	1
Ecole maternelle Public	X Galgon 5km
Ecole maternelle Privé	X Bordeaux 31km
Ecole primaire Public	1
Ecole primaire Privé	X Coutras 11km
Collège Public	X Guîtres 6km
Collège Privé	X Libourne 13km
Lycée Public	X Montagne 11km
Lycée Privé	X Fronsac 13km

Sources : Base Sirene des entreprises et de leurs établissements selon les dernières parutions officielles de 2025 portant sur l'année 2024 ([data.gouv](#)). Liste, localisation et tarifs des professionnels de santé selon les dernières parutions officielles de 2025 portant sur l'année 2024 ([opendatasoft](#)) et FINISS Extraction du Fichier des établissements selon les dernières parutions officielles de 2025 portant sur l'année 2024 ([data.gouv](#)). Adresse et géolocalisation des établissements d'enseignement du premier et second degrés selon les dernières parutions officielles de 2025 portant sur l'année 2024 ([data.education.gouv](#))

Villes autour de Saint-Ciers-d'Abzac

Ville	Habitants	Superficie	Pop densité	Pop active	Taux chômage	Revenu moyen	Prix immobilier
Saint-Martin-du-Bois	845	9 km ²	94 h/km ²	49.5%	5.9%	23 030 €/an	1 519 €/m ²
Saint-Martin-de-Laye	540	9 km ²	60 h/km ²	53.3%	4.6%	22 810 €/an	1 704 €/m ²
Périssac	1 184	12 km ²	99 h/km ²	51%	3.8%	22 830 €/an	1 845 €/m ²
Tizac-de-Lapouyade	477	9 km ²	53 h/km ²	44.4%	3.1%	23 520 €/an	1 918 €/m ²
Galgon (7 avis)	3 144	15 km ²	210 h/km ²	45.9%	5.6%	22 490 €/an	2 055 €/m ²
Bonzac (2 avis)	805	7 km ²	115 h/km ²	44.8%	4%	24 330 €/an	1 622 €/m ²
Savignac-de-l'Isle	612	4 km ²	153 h/km ²	40.7%	3.4%	23 470 €/an	1 794 €/m ²
Maransin (1 avis)	1 063	29 km ²	37 h/km ²	47.5%	5.1%	21 440 €/an	1 627 €/m ²
Lapouyade	550	25 km ²	22 h/km ²	45.1%	4.5%	21 080 €/an	1 595 €/m ²
Saint-Denis-de-Pile (2 avis)	5 955	28 km ²	213 h/km ²	41.1%	5.4%	21 860 €/an	1 750 €/m ²
Marcenais	863	9 km ²	96 h/km ²	51%	6.1%	22 990 €/an	2 184 €/m ²
Bayas	453	10 km ²	45 h/km ²	47.2%	4.9%	21 110 €/an	1 353 €/m ²
Guîtres	1 631	5 km ²	326 h/km ²	46.4%	6.6%	19 940 €/an	1 415 €/m ²
Sablons	1 314	11 km ²	119 h/km ²	48.4%	4.9%	21 770 €/an	1 614 €/m ²
Mouillac	90	1 km ²	90 h/km ²	52.2%	4.4%	NC	1 667 €/m ²

Avis sur la ville de Saint-Ciers-d'Abzac



Moyenne par critère



Villes autour de Saint-Ciers-d'Abzac

Ville	Note globale	Sécurité	Éducation	Sport Loisir	Environnement	Vie pratique
Saint-Martin-du-Bois	-	-	-	-	-	-
Saint-Martin-de-Laye	-	-	-	-	-	-
Périssac	-	-	-	-	-	-
Tizac-de-Lapouyade	-	-	-	-	-	-
Galgon (7 avis)	3.3	3.7	3.9	2.4	3.3	3.3
Bonzac (2 avis)	2.8	3.0	3.0	1.5	3.5	3.0
Savignac-de-l'Isle	-	-	-	-	-	-
Maransin (1 avis)	4.0	4.0	4.0	4.0	4.0	4.0
Lapouyade	-	-	-	-	-	-
Saint-Denis-de-Pile (2 avis)	3.9	4.0	3.5	4.0	4.0	4.0
Marcenais	-	-	-	-	-	-
Bayas	-	-	-	-	-	-
Guîtres	-	-	-	-	-	-
Sablons	-	-	-	-	-	-
Mouillac	-	-	-	-	-	-



Vous aimez votre ville ? Notez-la !

Et faites-nous part de vos remarques constructives



Avec

BIEN dans ma **VILLE** 