



Version web

# Ville de Saint-Ciers- Champagne

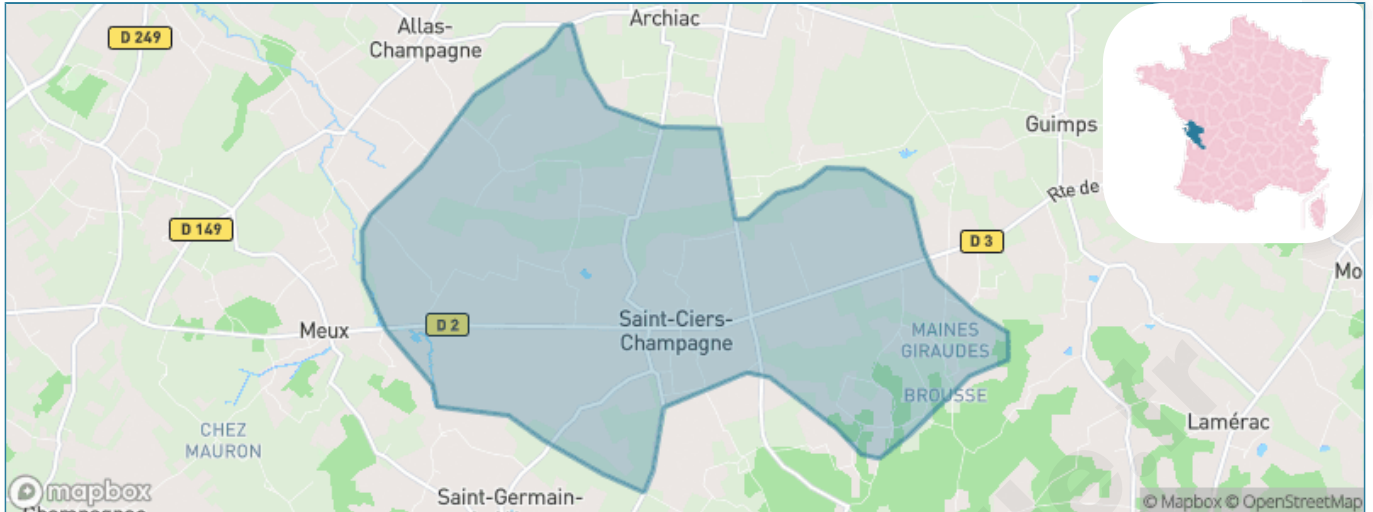
Présenté par

**BIEN** dans  
ma **VILLE** 

# Sommaire

Situation géographique .....	3
Statistiques sur la population .....	4
Evolution du nombre d'habitants .....	4
Tranche d'âge .....	5
0-14 ans .....	5
15-29 ans .....	5
30-44 ans .....	5
45-59 ans .....	5
60-74 ans .....	5
75-89 ans .....	5
90 ans et + .....	5
Activité professionnelle .....	5
Agriculteurs .....	5
Artisans, Commerçants .....	5
Cadres et sup. ....	5
Professions intermédiaires .....	5
Employé .....	5
Ouvrier .....	5
Retraité .....	5
Autres .....	5
Niveau de diplôme .....	6
Sans diplôme ou CEP .....	6
Brevet, BEPC, DNB .....	6
CAP-BEP ou équivalent .....	6
BAC ou équivalent .....	6
BAC+2 .....	6
BAC+3 ou +4 .....	6
BAC+5 ou plus .....	6
Composition des ménages .....	6
Couple sans enfant .....	6
Couple avec enfant(s) .....	6
Famille monoparentale .....	6
Colocation / Autre .....	6
Personnes seules .....	6
Profils électoraux .....	7
Premier tour .....	7
Sécurité .....	8
Evolution du nombre d'infractions .....	8
Pour comparer .....	9
Services à la population .....	10
Commerce .....	10
Éducation .....	10
Villes autour de Saint-Ciers-Champagne .....	11

# Situation géographique



## i Informations clés

- **Région** : Nouvelle-Aquitaine
- **Département** : Charente-Maritime
- **Code postal** : 17520
- **Superficie** : 18 km<sup>2</sup>



# Statistiques sur la population



Nombre d'habitants

**388**



Age moyen

**45 ans**



Pop active

**42.5%**



Taux chômage

**3.7%**



Pop densité

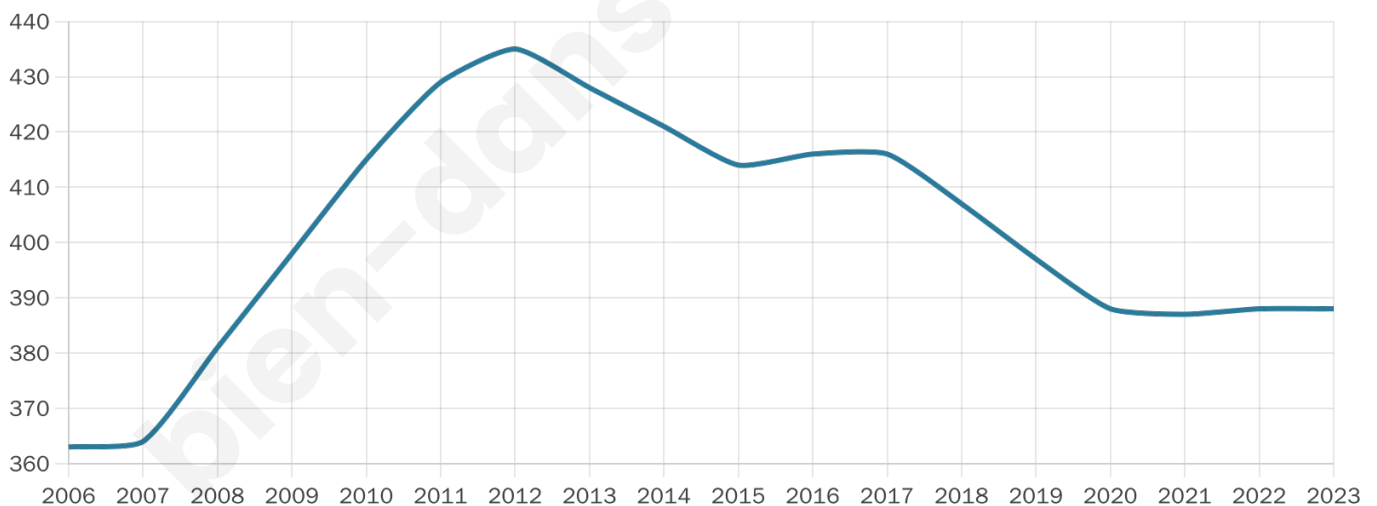
**22 h/km<sup>2</sup>**



Revenu moyen

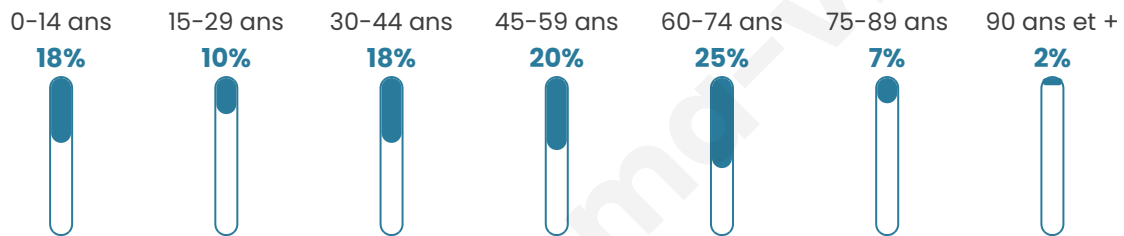
**21 590 €/an**

## Evolution du nombre d'habitants

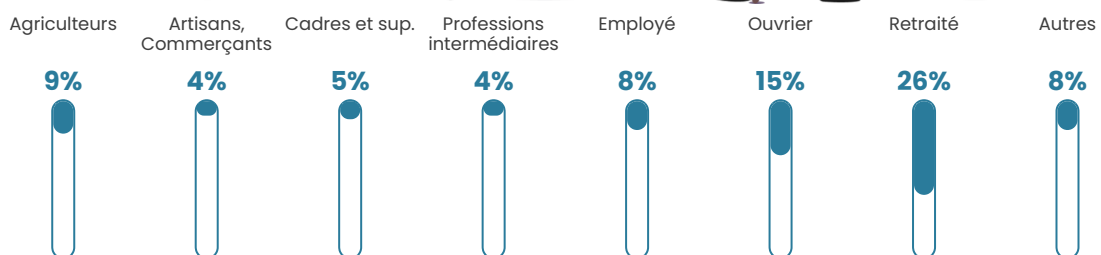


Sources : Institut national de la statistique et des études économiques (insee) selon Les dernières parutions officielles de 2024 portant sur les années 2020, 2021 et 2022.


## Tranche d'âge




## Activité professionnelle



## Niveau de diplôme



## Composition des ménages





# Profils électoraux

## Premier tour

	Emmanuel MACRON	32.62 %
	Marine LE PEN	30.90 %
	Jean-Luc MÉLENCHON	9.44 %
	Valérie PÉCRESSÉ	6.87 %
	Éric ZEMMOUR	5.58 %
	Jean LASSALLE	3.86 %
	Nicolas DUPONT-AIGNAN	3.86 %
	Anne HIDALGO	2.58 %
	Yannick JADOT	2.15 %
	Fabien ROUSSEL	1.72 %
	Philippe POUTOU	0.43 %
	Nathalie ARTHAUD	0.00 %

## Second tour

	Emmanuel MACRON	53,21 %
	Marine LE PEN	46,79 %

### 304 inscrits

Participation : 78.62%

Votes blancs : 7.53%

Votes nuls : 1.26%

### 304 inscrits

Participation : 77.96%

Votes blancs : 1.27%

Votes nuls : 0.42%

# Sécurité



Agressions physiques / sexuelles

0



Cambriolages

0



Vols / dégradations

0



Stupéfiants

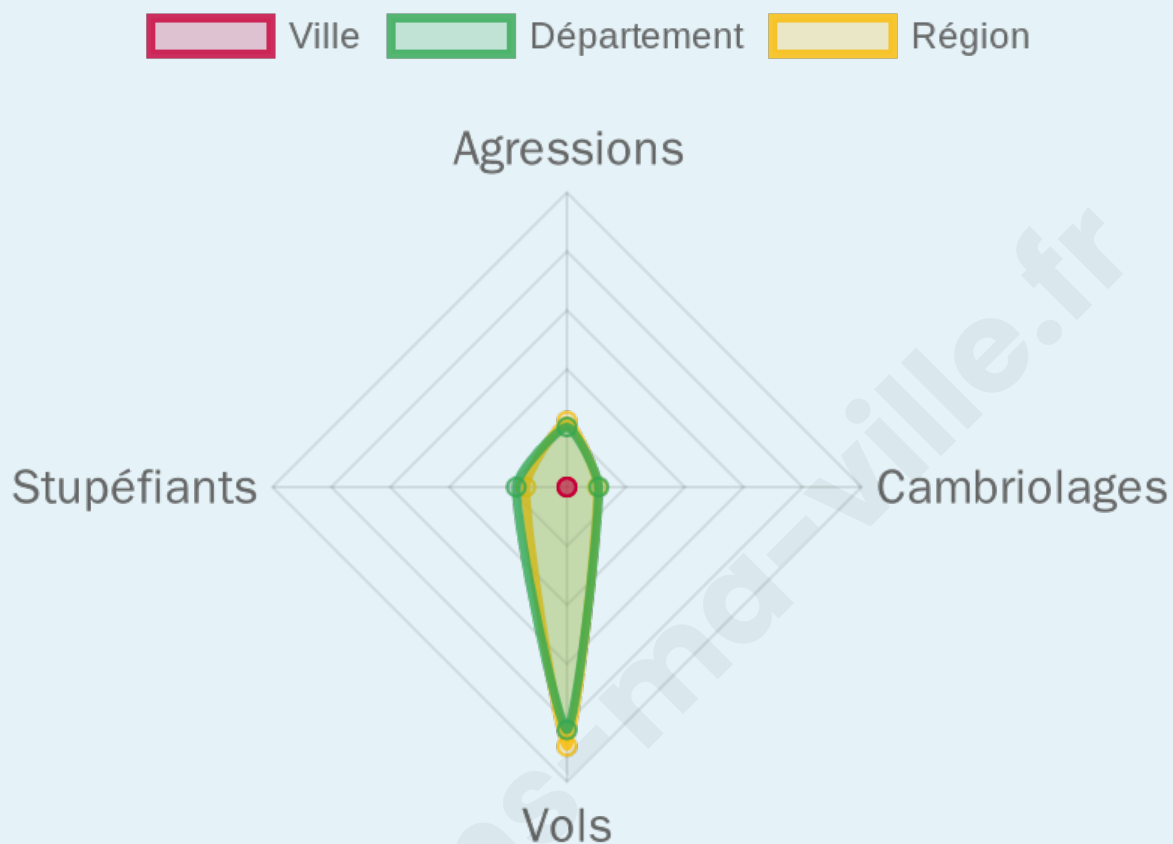
0

## Evolution du nombre d'infractions



## Pour comparer

(en proportion du nombre d'habitants)



Sources : Bases statistiques communale, départementale et régionale de la délinquance enregistrée par la police et la gendarmerie nationales selon les dernières parutions officielles de 2025 portant sur l'année 2024 ([data.gouv](https://data.gouv.fr)).

Agressions physiques / sexuelles : Violences sexuelles, coups et blessures volontaires intrafamiliaux, coups et blessures volontaires, autres coups, blessures volontaires et vols violents sans arme.

Cambriolages : Cambriolages de logements.

Vols : Vols avec armes, vols d'accessoires sur véhicules, vols dans les véhicules, vols de véhicules, vols sans violence contre des personnes, destructions, dégradations volontaires et escroqueries.

Stupéfiants : Trafic de stupéfiants dont (AFD) et usage de stupéfiants.

# Services à la population



## Commerce

Hypermarché	X <a href="#">Jonzac</a> 11km
Supermarché	X <a href="#">Archiac</a> 9km
Superette	X <a href="#">Archiac</a> 7km
Boulangerie	1
Boucherie	2
Restaurant	X <a href="#">Saint-Eugène</a> 7km
Garage	1
Station-service	X <a href="#">Baignes-Sainte-Radegonde</a> 9km
Banque	X <a href="#">Archiac</a> 8km
La poste	X <a href="#">Saint-Médard</a> 7km
Coiffeur	X <a href="#">Guimps</a> 3km
Tabac	X <a href="#">Meux</a> 4km
Bars / discothèque	1
Bibliothèque	X <a href="#">Jonzac</a> 11km
Cinéma	X <a href="#">Jonzac</a> 11km
Vétérinaire	X <a href="#">Baignes-Sainte-Radegonde</a> 9km



## Santé

Pharmacie	X <a href="#">Archiac</a> 8km
Hôpital	X <a href="#">Jonzac</a> 10km
Laboratoire d'analyses médicales	X <a href="#">Barbezieux-Saint-Hilaire</a> 11km
Etablissement pour handicapé	X <a href="#">Jonzac</a> 10km
EHPA	X <a href="#">Archiac</a> 8km
Médecin	X <a href="#">Archiac</a> 8km
Dentiste	X <a href="#">Baignes-Sainte-Radegonde</a> 9km
Chirurgien	X <a href="#">Jonzac</a> 10km
Dermatologue	X <a href="#">Barbezieux-Saint-Hilaire</a> 12km
Anesthésiste	X <a href="#">Châteaubernard</a> 26km
Gastro-entérologue	X <a href="#">Jonzac</a> 11km
Gynécologue	X <a href="#">Châteaubernard</a> 26km
Cancérologue	X <a href="#">Bordeaux</a> 69km
Neurologue	X <a href="#">Saint-Michel</a> 39km
Ophtalmologue	X <a href="#">Baignes-Sainte-Radegonde</a> 9km
ORL	X <a href="#">Braud-et-Saint-Louis</a> 34km
Cardiologue	X <a href="#">Jonzac</a> 11km
Pédiatre	X <a href="#">Châteaubernard</a> 26km
Pneumologue	X <a href="#">Jonzac</a> 10km
Psychologue	X <a href="#">Jonzac</a> 12km
Radiologue	X <a href="#">Châteaubernard</a> 26km
Rhumatologue	X <a href="#">Jonzac</a> 11km
Sage-femme	X <a href="#">Archiac</a> 8km



## Éducation

Crèche	X <a href="#">Montmérac</a> 6km
Ecole maternelle Public	X <a href="#">Allas-Champagne</a> 4km
Ecole maternelle Privé	X <a href="#">Marsac</a> 42km
Ecole primaire Public	1
Ecole primaire Privé	X <a href="#">Ozillac</a> 8km
Collège Public	X <a href="#">Archiac</a> 8km
Collège Privé	X <a href="#">Barbezieux-Saint-Hilaire</a> 11km
Lycée Public	X <a href="#">Saintes</a> 1km
Lycée Privé	X <a href="#">Verrières</a> 11km

Sources : Base Sirene des entreprises et de leurs établissements selon les dernières parutions officielles de 2025 portant sur l'année 2024 ([data.gouv](#)). Liste, localisation et tarifs des professionnels de santé selon les dernières parutions officielles de 2025 portant sur l'année 2024 ([opendatasoft](#)) et FINISS Extraction du Fichier des établissements selon les dernières parutions officielles de 2025 portant sur l'année 2024 ([data.gouv](#)). Adresse et géolocalisation des établissements d'enseignement du premier et second degrés selon les dernières parutions officielles de 2025 portant sur l'année 2024 ([data.education.gouv](#))

## Villes autour de Saint-Ciers-Champagne

Ville	Habitants	Superficie	Pop densité	Pop active	Taux chômage	Revenu moyen	Prix immobilier
Saint-Germain-de-Vibrac	186	7 km <sup>2</sup>	27 h/km <sup>2</sup>	44.1%	2.2%	22 410 €/an	793 €/m <sup>2</sup>
Allas-Champagne	283	7 km <sup>2</sup>	40 h/km <sup>2</sup>	42.8%	1.1%	24 310 €/an	1 510 €/m <sup>2</sup>
Brie-sous-Archiac	223	7 km <sup>2</sup>	32 h/km <sup>2</sup>	46.6%	1.8%	23 690 €/an	1 322 €/m <sup>2</sup>
Meux	327	8 km <sup>2</sup>	41 h/km <sup>2</sup>	45.3%	2.4%	24 830 €/an	1 152 €/m <sup>2</sup>
Saint-Maigrin (3 avis)	534	21 km <sup>2</sup>	25 h/km <sup>2</sup>	44.4%	3%	22 350 €/an	650 €/m <sup>2</sup>
Guimps	497	12 km <sup>2</sup>	41 h/km <sup>2</sup>	46.7%	3%	23 480 €/an	1 229 €/m <sup>2</sup>
Saint-Eugène	288	16 km <sup>2</sup>	18 h/km <sup>2</sup>	46.5%	1%	24 060 €/an	1 073 €/m <sup>2</sup>
Mortiers	173	6 km <sup>2</sup>	29 h/km <sup>2</sup>	37.6%	4%	16 300 €/an	2 414 €/m <sup>2</sup>
Réaux sur Trèfle (1 avis)	765	20 km <sup>2</sup>	38 h/km <sup>2</sup>	48.8%	3.7%	22 720 €/an	1 065 €/m <sup>2</sup>
Saint-Médard	91	3 km <sup>2</sup>	30 h/km <sup>2</sup>	47.3%	5.5%	NC	1 074 €/m <sup>2</sup>
Archiac	773	4 km <sup>2</sup>	193 h/km <sup>2</sup>	40.6%	6.3%	21 340 €/an	1 036 €/m <sup>2</sup>
Champagnac	488	12 km <sup>2</sup>	41 h/km <sup>2</sup>	45.9%	4.9%	22 310 €/an	1 735 €/m <sup>2</sup>
Arthenac	334	12 km <sup>2</sup>	28 h/km <sup>2</sup>	49.4%	3.9%	24 470 €/an	1 767 €/m <sup>2</sup>
Montmérac	730	23 km <sup>2</sup>	32 h/km <sup>2</sup>	44.9%	4.5%	23 270 €/an	1 130 €/m <sup>2</sup>
Léoville	300	9 km <sup>2</sup>	33 h/km <sup>2</sup>	43.3%	4.7%	21 720 €/an	1 351 €/m <sup>2</sup>

bien-dans-ma-ville.fr



# **Vous aimez votre ville ? Notez-la !**

Et faites-nous part de vos remarques constructives



Avec

**BIEN** dans ma **VILLE** 