



Version web

Ville de Saint-Christophe- sur-Roc

Présenté par

BIEN dans
ma **VILLE** 

Sommaire

Situation géographique	3
Statistiques sur la population	4
Evolution du nombre d'habitants	4
Tranche d'âge	5
0-14 ans	5
15-29 ans	5
30-44 ans	5
45-59 ans	5
60-74 ans	5
75-89 ans	5
90 ans et +	5
Activité professionnelle	5
Agriculteurs	5
Artisans, Commerçants	5
Cadres et sup.	5
Professions intermédiaires	5
Employé	5
Ouvrier	5
Retraité	5
Autres	5
Niveau de diplôme	6
Sans diplôme ou CEP	6
Brevet, BEPC, DNB	6
CAP-BEP ou équivalent	6
BAC ou équivalent	6
BAC+2	6
BAC+3 ou +4	6
BAC+5 ou plus	6
Composition des ménages	6
Couple sans enfant	6
Couple avec enfant(s)	6
Famille monoparentale	6
Colocation / Autre	6
Personnes seules	6
Profils électoraux	7
Premier tour	7
Sécurité	8
Evolution du nombre d'infractions	8
Pour comparer	9
Services à la population	10
Commerce	10
Éducation	10
Villes autour de Saint-Christophe-sur-Roc	12

Situation géographique



i Informations clés

- **Région** : Nouvelle-Aquitaine
- **Département** : Deux-Sèvres
- **Code postal** : 79220
- **Superficie** : 11 km²



Statistiques sur la population



Nombre d'habitants

558



Age moyen

40 ans



Pop active

55.2%



Taux chômage

6%



Pop densité

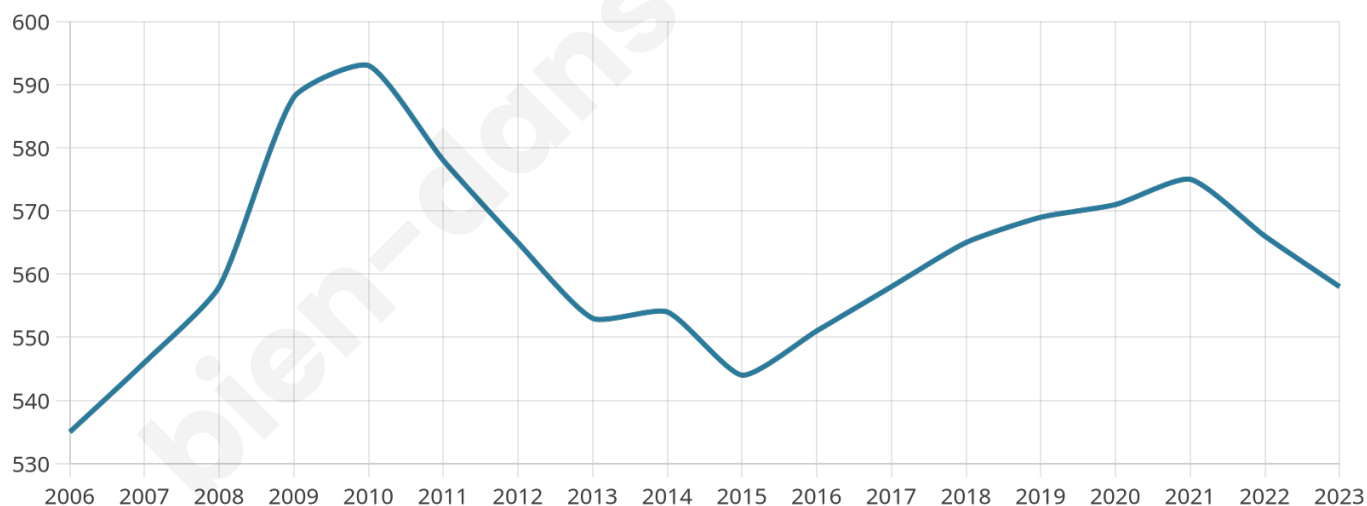
51 h/km²



Revenu moyen

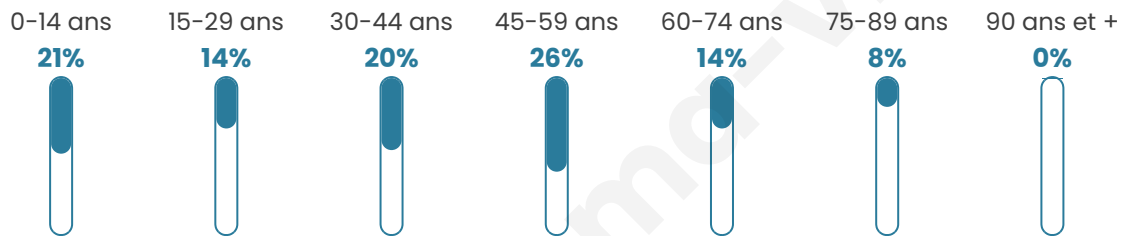
23 470 €/an

Evolution du nombre d'habitants

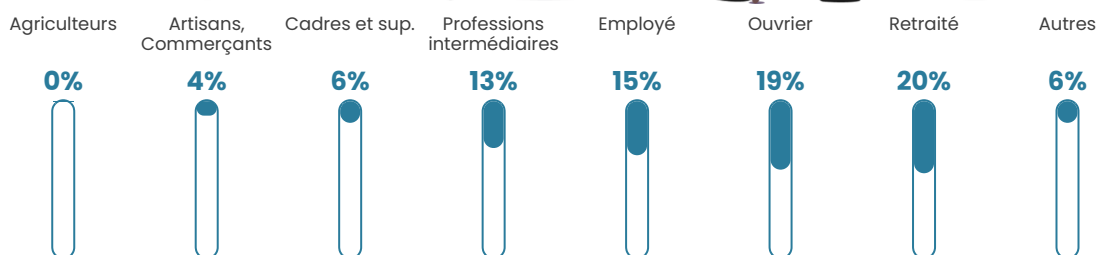


Sources : Institut national de la statistique et des études économiques (insee) selon Les dernières parutions officielles de 2024 portant sur les années 2020, 2021 et 2022.


Tranche d'âge




Activité professionnelle



Niveau de diplôme















Composition des ménages





Profils électoraux

Premier tour

	Emmanuel MACRON	32.21 %
	Marine LE PEN	23.25 %
	Jean-Luc MÉLENCHON	20.73 %
	Jean LASSALLE	5.04 %
	Éric ZEMMOUR	4.20 %
	Anne HIDALGO	2.80 %
	Yannick JADOT	2.52 %
	Valérie PÉCRESSE	2.52 %
	Nicolas DUPONT-AIGNAN	2.52 %
	Fabien ROUSSEL	2.24 %
	Philippe POUTOU	1.12 %
	Nathalie ARTHAUD	0.84 %

Second tour

	Emmanuel MACRON	60,56 %
	Marine LE PEN	39,44 %

440 inscrits

Participation : 83.41%

Votes blancs : 10.35%

Votes nuls : 1.91%

440 inscrits

Participation : 85%

Votes blancs : 2.94%

Votes nuls : 1.60%

Sécurité



Agressions physiques / sexuelles

0



Cambriolages

0



Vols / dégradations

0



Stupéfiants

0

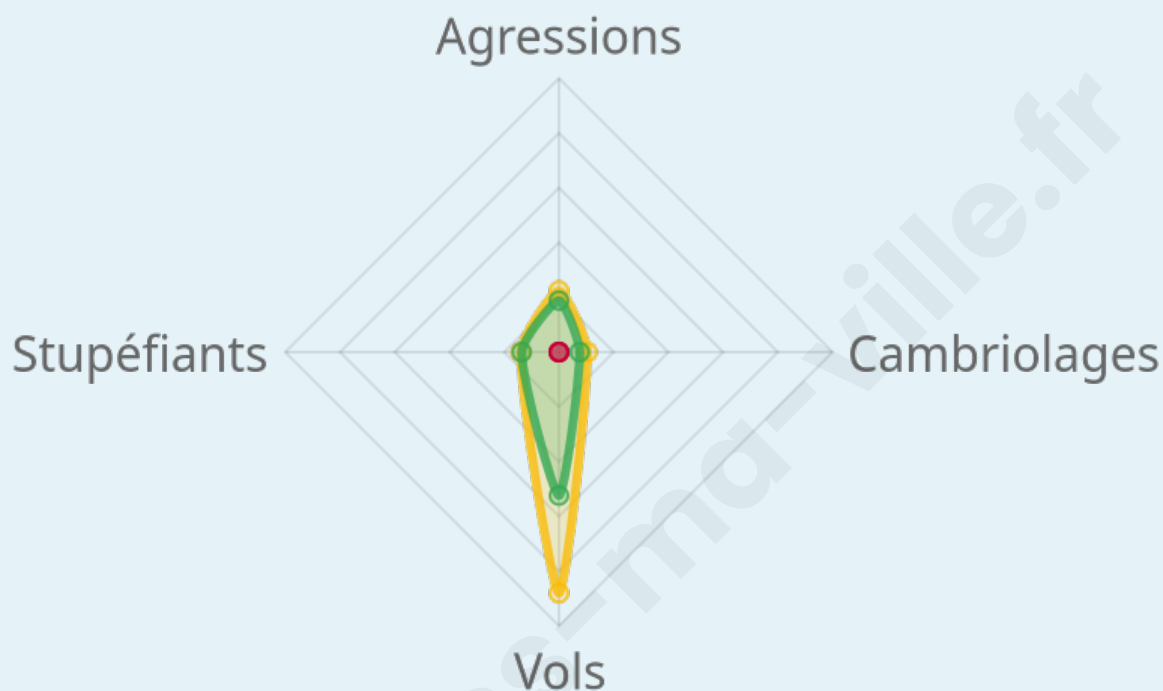
Evolution du nombre d'infractions



Pour comparer

(en proportion du nombre d'habitants)

Ville Département Région



Sources : Bases statistiques communale, départementale et régionale de la délinquance enregistrée par la police et la gendarmerie nationales selon les dernières parutions officielles de 2025 portant sur l'année 2024 ([data.gouv](https://data.gouv.fr)).

Agressions physiques / sexuelles : Violences sexuelles, coups et blessures volontaires intrafamiliaux, coups et blessures volontaires, autres coups, blessures volontaires et vols violents sans arme.

Cambriolages : Cambriolages de logements.

Vols : Vols avec armes, vols d'accessoires sur véhicules, vols dans les véhicules, vols de véhicules, vols sans violence contre des personnes, destructions, dégradations volontaires et escroqueries.

Stupéfiants : Trafic de stupéfiants dont (AFD) et usage de stupéfiants.

Services à la population



Commerce

Hypermarché	X Azay-le-Brûlé 11km
Supermarché	X Champdeniers 5km
Superette	X Cherveux 4km
Boulangerie	1
Boucherie	X Auge 4km
Restaurant	X La Chapelle-Bâton 3km
Garage	X Cherveux 2km
Station-service	X Champdeniers 6km
Banque	X Champdeniers 6km
La poste	X La Crèche 10km
Coiffeur	X Champdeniers 3km
Tabac	X Échiré 8km
Bars / discothèque	X Azay-le-Brûlé 6km
Bibliothèque	X Saint-Maixent-l'École 11km
Cinéma	X Saint-Maixent-l'École 12km
Vétérinaire	X La Chapelle-Bâton 4km



Santé

Pharmacie	X Cherveux 4km
Hôpital	X Saint-Maixent-l'École 11km
Laboratoire d'analyses médicales	X La Crèche 11km
Etablissement pour handicapé	X Azay-le-Brûlé 9km
EHPA	X Champdeniers 3km
Médecin	X Cherveux 4km
Dentiste	X Champdeniers 6km
Chirurgien	X La Crèche 9km
Dermatologue	X Niort 16km
Anesthésiste	X Niort 17km
Gastro-entérologue	X Niort 17km
Gynécologue	X Niort 17km
Cancérologue	X Poitiers 57km
Neurologue	X Rouillé 30km
Ophtalmologue	X Niort 16km
ORL	X Niort 16km
Cardiologue	X Niort 16km
Pédiatre	X Aiffres 18km
Pneumologue	X Niort 16km
Psychologue	X Niort 17km
Radiologue	X Saint-Maixent-l'École 12km
Rhumatologue	X Niort 17km
Sage-femme	X Saint-Maixent-l'École 12km



Éducation

Crèche	1
Ecole maternelle Public	X Azay-le-Brûlé 10km
Ecole maternelle Privé	X Marsac 87km
Ecole primaire Public	1
Ecole primaire Privé	X Saint-Georges-de-Noisné 9km
Collège Public	X Champdeniers 6km
Collège Privé	X Saint-Maixent-l'École 12km
Lycée Public	X Saint-Maixent-l'École 11km
Lycée Privé	X Niort 14km

Sources : Base Sirene des entreprises et de leurs établissements selon les dernières parutions officielles de 2025 portant sur l'année 2024 ([data.gouv](#)). Liste, localisation et tarifs des professionnels de santé selon les dernières parutions officielles de 2025 portant sur l'année 2024 ([opendatasoft](#)) et FINISS Extraction du Fichier des établissements selon les dernières parutions officielles de 2025 portant sur

l'année 2024 ([data.gouv](https://data.gouv.fr)). Adresse et géolocalisation des établissements d'enseignement du premier et second degrés selon les dernières parutions officielles de 2025 portant sur l'année 2024 ([data.education.gouv](https://data.education.gouv.fr))

bien-dans-ma-ville.fr

Villes autour de Saint-Christophe-sur-Roc

Ville	Habitants	Superficie	Pop densité	Pop active	Taux chômage	Revenu moyen	Prix immobilier
La Chapelle-Bâton	415	16 km ²	26 h/km ²	50.4%	4.3%	23 690 €/an	981 €/m ²
Cherveux	1 885	22 km ²	86 h/km ²	49%	1.9%	24 540 €/an	1 291 €/m ²
Germond-Rouvre (1 avis)	1 167	17 km ²	69 h/km ²	52.7%	2.7%	24 160 €/an	1 355 €/m ²
Auge	892	23 km ²	39 h/km ²	50%	4.1%	23 210 €/an	1 264 €/m ²
Champdeniers (1 avis)	1 784	21 km ²	85 h/km ²	43.6%	5%	22 420 €/an	1 097 €/m ²
Cours	521	14 km ²	37 h/km ²	54.5%	3.5%	23 950 €/an	1 309 €/m ²
Sainte-Ouenne	789	11 km ²	72 h/km ²	50.8%	3%	23 350 €/an	1 140 €/m ²
Saint-Gelais	2 220	16 km ²	139 h/km ²	50.5%	2.3%	26 510 €/an	1 670 €/m ²
Saint-Marc-la-Lande	356	10 km ²	36 h/km ²	37.6%	3.1%	21 830 €/an	650 €/m ²
Échiré (2 avis)	3 549	31 km ²	114 h/km ²	46%	3.2%	25 850 €/an	1 653 €/m ²
Saint-Georges-de-Noisné (1 avis)	684	24 km ²	29 h/km ²	49.9%	4.1%	19 860 €/an	778 €/m ²
Surin (1 avis)	635	13 km ²	49 h/km ²	54%	3.1%	23 140 €/an	1 177 €/m ²
Verruyes (1 avis)	900	26 km ²	35 h/km ²	47.6%	4.9%	21 650 €/an	1 122 €/m ²
Saivres	1 306	21 km ²	62 h/km ²	49.4%	3.2%	22 980 €/an	1 172 €/m ²
François (1 avis)	999	9 km ²	111 h/km ²	45.9%	3%	27 610 €/an	1 608 €/m ²

bien-dans-ma-ville.fr



Vous aimez votre ville ? Notez-la !

Et faites-nous part de vos remarques constructives



Avec

BIEN dans
ma **VILLE** 