



Version web

# Ville de Saint-Christophe- Dodinicourt

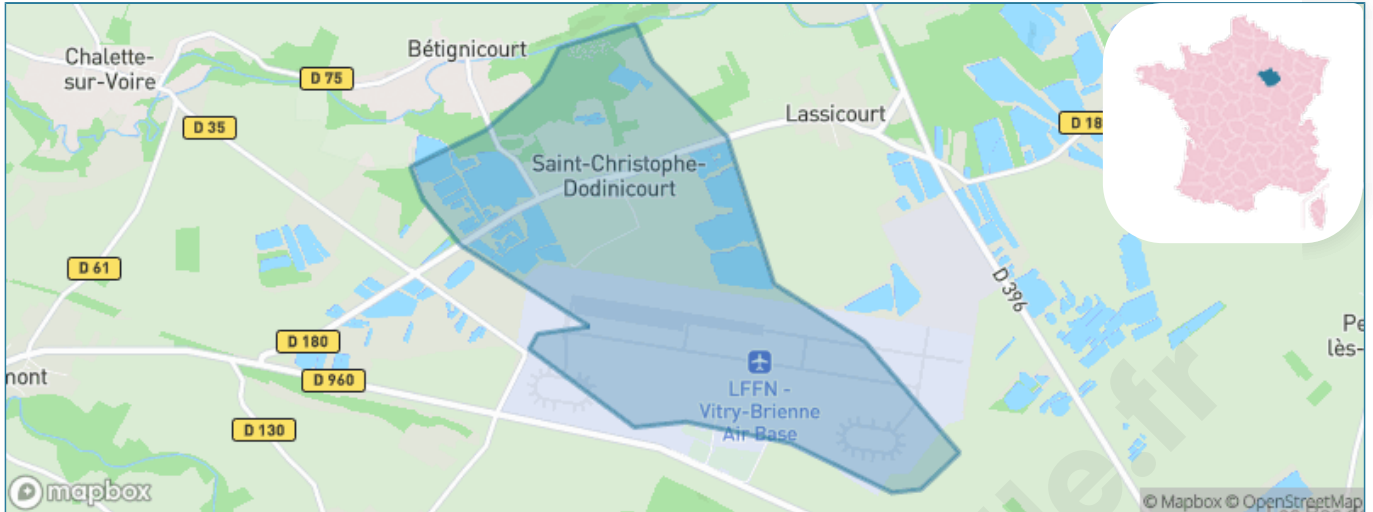
Présenté par

**BIEN** dans  
ma **VILLE** 

# Sommaire

Situation géographique .....	3
Statistiques sur la population .....	4
Evolution du nombre d'habitants .....	4
Tranche d'âge .....	5
0-14 ans .....	5
15-29 ans .....	5
30-44 ans .....	5
45-59 ans .....	5
60-74 ans .....	5
75-89 ans .....	5
90 ans et + .....	5
Activité professionnelle .....	5
Agriculteurs .....	5
Artisans, Commerçants .....	5
Cadres et sup. ....	5
Professions intermédiaires .....	5
Employé .....	5
Ouvrier .....	5
Retraité .....	5
Autres .....	5
Niveau de diplôme .....	6
Sans diplôme ou CEP .....	6
Brevet, BEPC, DNB .....	6
CAP-BEP ou équivalent .....	6
BAC ou équivalent .....	6
BAC+2 .....	6
BAC+3 ou +4 .....	6
BAC+5 ou plus .....	6
Composition des ménages .....	6
Couple sans enfant .....	6
Couple avec enfant(s) .....	6
Famille monoparentale .....	6
Colocation / Autre .....	6
Personnes seules .....	6
Profils électoraux .....	7
Premier tour .....	7
Sécurité .....	9
Evolution du nombre d'infractions .....	9
Pour comparer .....	10
Services à la population .....	11
Commerce .....	11
Éducation .....	11
Villes autour de Saint-Christophe-Dodinicourt .....	13

# Situation géographique



## i Informations clés

- **Région** : Grand Est
- **Département** : Aube
- **Code postal** : 10500
- **Superficie** : 4 km<sup>2</sup>



# Statistiques sur la population



Nombre d'habitants

**31**



Age moyen

**50 ans**



Pop active

**45.2%**



Taux chômage

**5.6%**



Pop densité

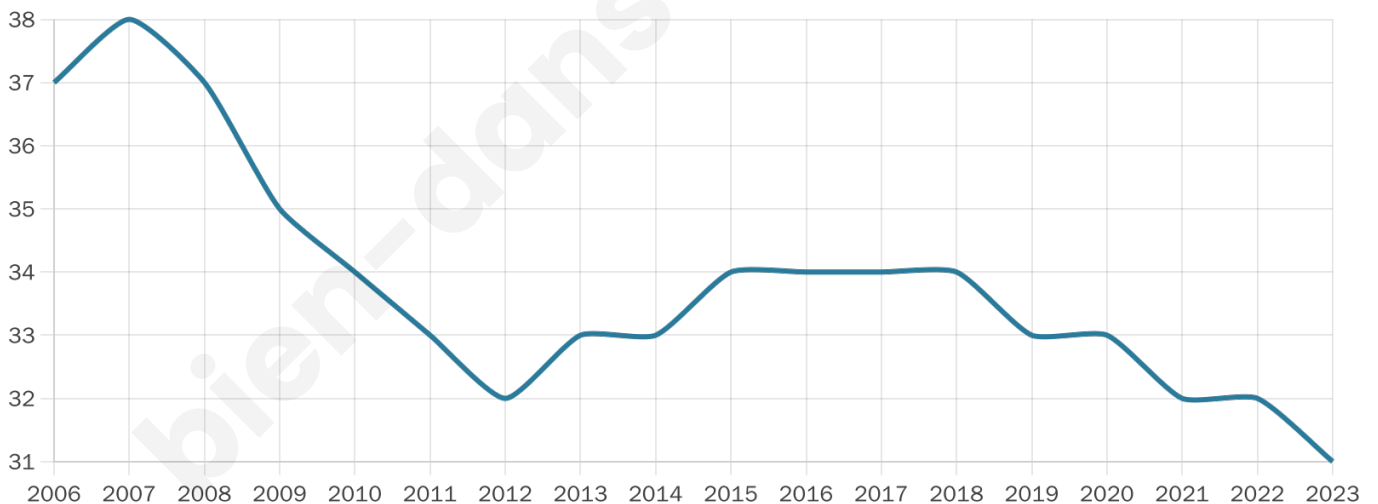
**8 h/km<sup>2</sup>**



Revenu moyen

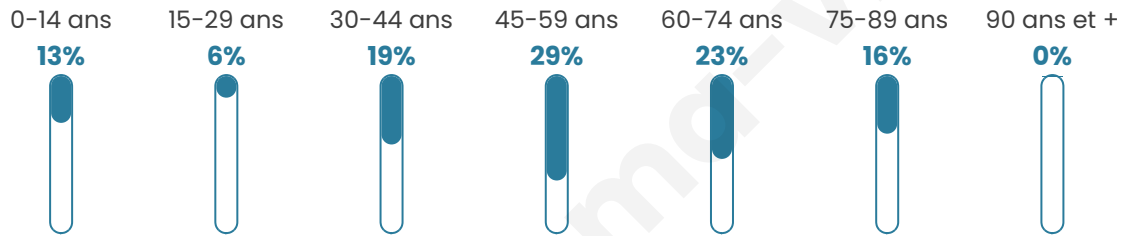
**NC**

## Evolution du nombre d'habitants

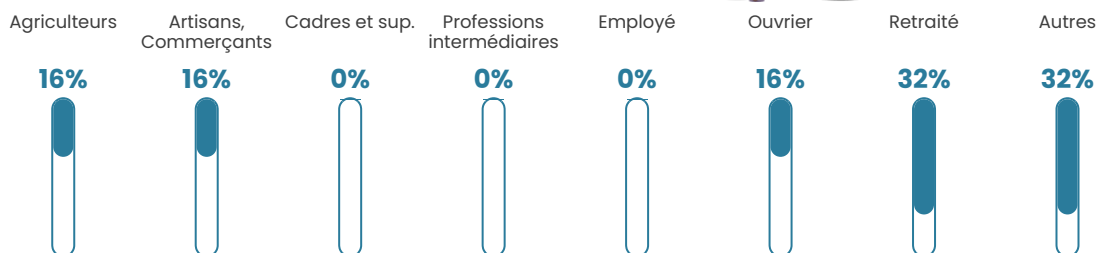


Sources : Institut national de la statistique et des études économiques (insee) selon Les dernières parutions officielles de 2024 portant sur les années 2020, 2021 et 2022.


## Tranche d'âge



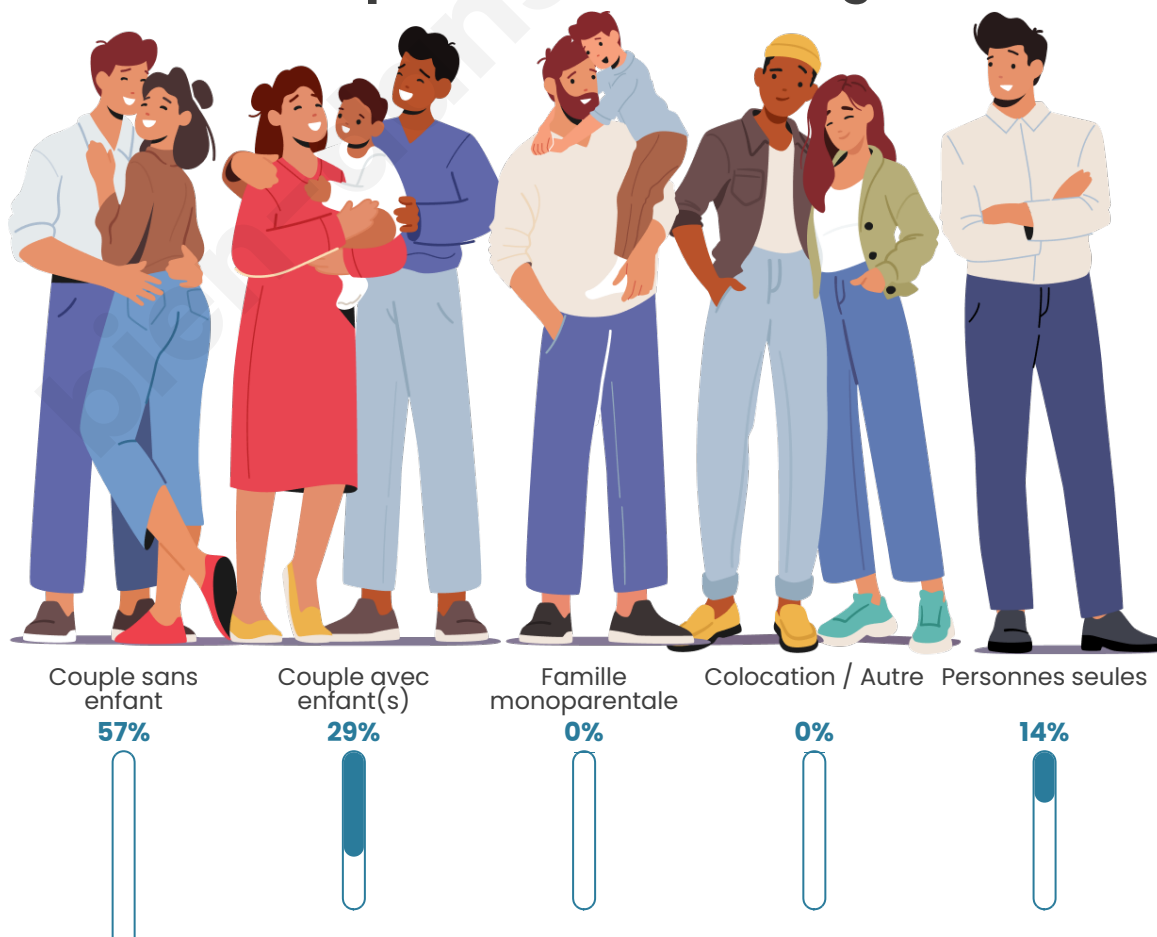
## Activité professionnelle



## Niveau de diplôme



## Composition des ménages





## Profils électoraux

### Premier tour

	Emmanuel MACRON	45.00 %
	Marine LE PEN	30.00 %
	Nathalie ARTHAUD	5.00 %
	Fabien ROUSSEL	5.00 %
	Jean LASSALLE	5.00 %
	Yannick JADOT	5.00 %
	Valérie PÉCRESSÉ	5.00 %
	Éric ZEMMOUR	0.00 %
	Jean-Luc MÉLENCHON	0.00 %
	Anne HIDALGO	0.00 %
	Philippe POUTOU	0.00 %
	Nicolas DUPONT- AIGNAN	0.00 %

**26 inscrits**

Participation : 84.62%  
Votes blancs : 9.09%  
Votes nuls : 0.00%

## Second tour



Emmanuel  
MACRON

57,89 %



Marine LE PEN

42,11 %

### 26 inscrits

Participation : 88.46%  
Votes blancs : 17.39%  
Votes nuls : 0%

bien-dans-ma-ville.fr

# Sécurité



Agressions physiques / sexuelles

0



Cambriolages

0



Vols / dégradations

0



Stupéfiants

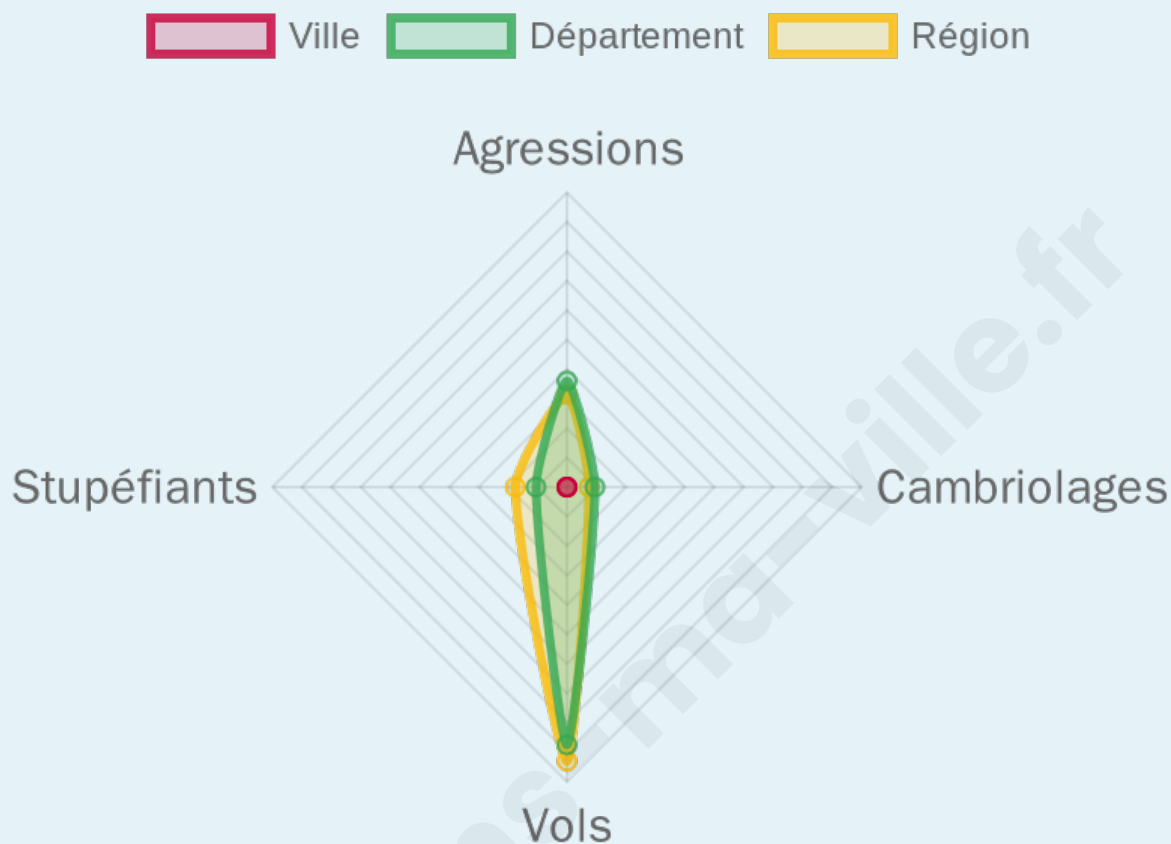
0

## Evolution du nombre d'infractions



## Pour comparer

(en proportion du nombre d'habitants)



Sources : Bases statistiques communale, départementale et régionale de la délinquance enregistrée par la police et la gendarmerie nationales selon les dernières parutions officielles de 2025 portant sur l'année 2024 ([data.gouv](https://data.gouv.fr)).

Agressions physiques / sexuelles : Violences sexuelles, coups et blessures volontaires intrafamiliaux, coups et blessures volontaires, autres coups, blessures volontaires et vols violents sans arme.

Cambriolages : Cambriolages de logements.

Vols : Vols avec armes, vols d'accessoires sur véhicules, vols dans les véhicules, vols de véhicules, vols sans violence contre des personnes, destructions, dégradations volontaires et escroqueries.

Stupéfiants : Trafic de stupéfiants dont (AFD) et usage de stupéfiants.

# Services à la population



## Commerce

Hypermarché	X <a href="#">Brienne-le-Château</a> 6km
Supermarché	X <a href="#">Brienne-le-Château</a> 6km
Superette	X <a href="#">Brienne-le-Château</a> 6km
Boulangerie	X <a href="#">Lesmont</a> 4km
Boucherie	X <a href="#">Chalette-sur-Voire</a> 4km
Restaurant	X <a href="#">Précy-Saint-Martin</a> 1km
Garage	X <a href="#">Brienne-le-Château</a> 6km
Station-service	X <a href="#">Lesmont</a> 4km
Banque	X <a href="#">Brienne-le-Château</a> 6km
La poste	X <a href="#">Vallentigny</a> 10km
Coiffeur	X <a href="#">Saint-Léger-sous-Brienne</a> 1km
Tabac	X <a href="#">La Porte du Der</a> 23km
Bars / discothèque	X <a href="#">Rosnay-l'Hôpital</a> 4km
Bibliothèque	X <a href="#">Vendeuvre-sur-Barse</a> 22km
Cinéma	X <a href="#">Bar-sur-Aube</a> 29km
Vétérinaire	X <a href="#">Précy-Saint-Martin</a> 2km



## Santé

Pharmacie	X <a href="#">Brienne-le-Château</a> 6km
Hôpital	X <a href="#">Bar-sur-Aube</a> 29km
Laboratoire d'analyses médicales	X <a href="#">Brienne-le-Château</a> 6km
Etablissement pour handicapé	X <a href="#">Brienne-le-Château</a> 6km
EHPA	X <a href="#">Brienne-le-Château</a> 6km
Médecin	X <a href="#">Brienne-le-Château</a> 6km
Dentiste	X <a href="#">Brienne-le-Château</a> 6km
Chirurgien	X <a href="#">Saint-Julien-les-Villas</a> 32km
Dermatologue	X <a href="#">Troyes</a> 33km
Anesthésiste	X <a href="#">Troyes</a> 32km
Gastro-entérologue	X <a href="#">Bar-sur-Aube</a> 29km
Gynécologue	X <a href="#">Troyes</a> 32km
Cancérologue	X <a href="#">Bezannes</a> 94km
Neurologue	X <a href="#">Troyes</a> 34km
Ophtalmologue	X <a href="#">Soulaines-Dhuys</a> 21km
ORL	X <a href="#">Bar-sur-Aube</a> 29km
Cardiologue	X <a href="#">Frignicourt</a> 31km
Pédiatre	X <a href="#">Saint-Julien-les-Villas</a> 32km
Pneumologue	X <a href="#">Tonnerre</a> 74km
Psychologue	X <a href="#">Troyes</a> 32km
Radiologue	X <a href="#">Troyes</a> 33km
Rhumatologue	X <a href="#">Troyes</a> 32km
Sage-femme	X <a href="#">Dienville</a> 11km



## Éducation

Crèche	X <a href="#">Brienne-le-Château</a> 7km
Ecole maternelle Public	X <a href="#">Piney</a> 13km
Ecole maternelle Privé	X <a href="#">Domrémy-la-Pucelle</a> 89km
Ecole primaire Public	X <a href="#">Lesmont</a> 4km
Ecole primaire Privé	X <a href="#">Bar-sur-Aube</a> 28km
Collège Public	X <a href="#">Brienne-le-Château</a> 7km
Collège Privé	X <a href="#">Troyes</a> 32km
Lycée Public	X <a href="#">Bar-sur-Aube</a> 29km
Lycée Privé	X <a href="#">Arcis-sur-Aube</a> 27km

Sources : Base Sirene des entreprises et de leurs établissements selon les dernières parutions officielles de 2025 portant sur l'année 2024

([data.gouv](#)). Liste, localisation et tarifs des professionnels de santé selon les dernières parutions officielles de 2025 portant sur l'année 2024 ([opendatasoft](#)) et FINESS Extraction du Fichier des établissements selon les dernières parutions officielles de 2025 portant sur l'année 2024 ([data.gouv](#)). Adresse et géolocalisation des établissements d'enseignement du premier et second degrés selon les dernières parutions officielles de 2025 portant sur l'année 2024 ([data.education.gouv](#))

bien-dans-ma-ville.fr

## Villes autour de Saint-Christophe-Dodinicourt

Ville	Habitants	Superficie	Pop densité	Pop active	Taux chômage	Revenu moyen	Prix immobilier
Lassicourt	55	7 km <sup>2</sup>	8 h/km <sup>2</sup>	47.3%	3.6%	NC	NC
Précy-Saint-Martin	177	6 km <sup>2</sup>	30 h/km <sup>2</sup>	40.7%	6.8%	22 540 €/an	NC
Bétignicourt	31	3 km <sup>2</sup>	10 h/km <sup>2</sup>	48.4%	9.7%	NC	NC
Précy-Notre-Dame	66	4 km <sup>2</sup>	17 h/km <sup>2</sup>	48.5%	3%	NC	NC
Chalette-sur-Voire	134	5 km <sup>2</sup>	27 h/km <sup>2</sup>	50%	3.7%	23 510 €/an	NC
Lesmont	298	9 km <sup>2</sup>	33 h/km <sup>2</sup>	40.9%	5.7%	21 120 €/an	NC
Épagne	126	3 km <sup>2</sup>	42 h/km <sup>2</sup>	42.9%	3.2%	22 820 €/an	NC
Saint-Léger-sous-Brienne	373	13 km <sup>2</sup>	29 h/km <sup>2</sup>	43.7%	3.8%	22 770 €/an	NC
Rosnay-l'Hôpital	156	12 km <sup>2</sup>	13 h/km <sup>2</sup>	51.9%	7.7%	23 150 €/an	NC
Perthes-lès-Brienne	61	3 km <sup>2</sup>	20 h/km <sup>2</sup>	50.8%	0%	NC	NC
Pel-et-Der	128	13 km <sup>2</sup>	10 h/km <sup>2</sup>	50%	2.3%	27 630 €/an	NC
Braux	114	15 km <sup>2</sup>	8 h/km <sup>2</sup>	43.9%	5.3%	20 780 €/an	NC
Yèvres-le-Petit	55	8 km <sup>2</sup>	7 h/km <sup>2</sup>	41.8%	1.8%	NC	951 €/m <sup>2</sup>
Blaincourt-sur-Aube	97	5 km <sup>2</sup>	19 h/km <sup>2</sup>	47.4%	2.1%	NC	NC
Molins-sur-Aube	102	6 km <sup>2</sup>	17 h/km <sup>2</sup>	59.8%	8.8%	22 270 €/an	563 €/m <sup>2</sup>

bien-dans-ma-ville.fr



# Vous aimez votre ville ? Notez-la !

Et faites-nous part de vos remarques constructives



Avec

**BIEN** dans  
ma **VILLE** 