



Version web

Ville de Saint-Christophe- des-Bois

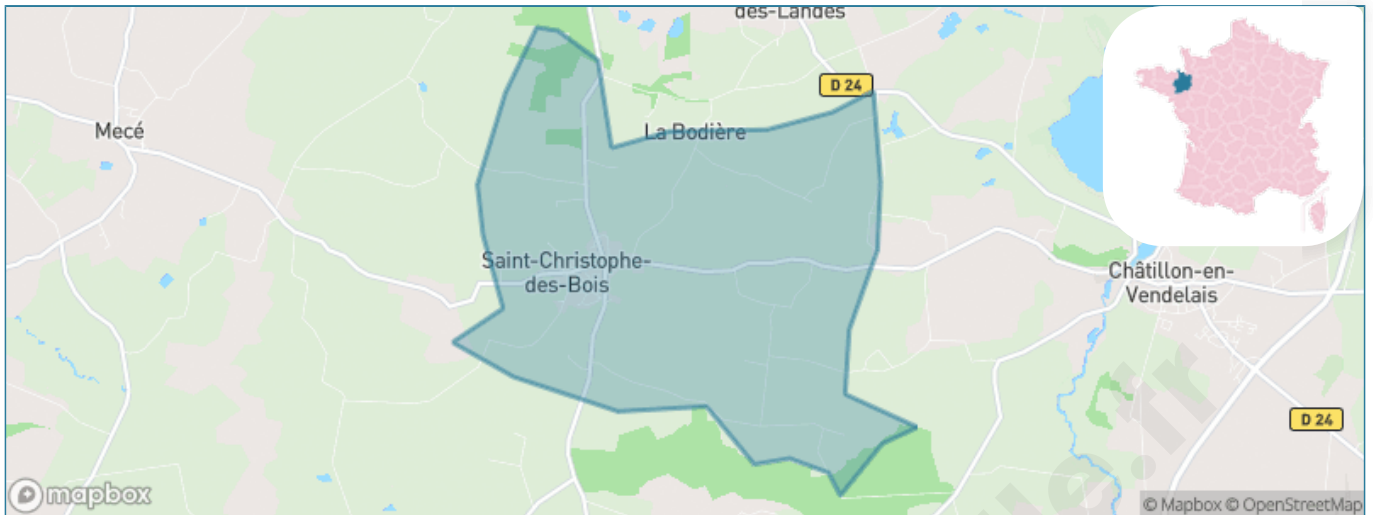
Présenté par

BIEN dans
ma **VILLE** 

Sommaire

Situation géographique	3
Statistiques sur la population	4
Evolution du nombre d'habitants	4
Tranche d'âge	5
0-14 ans	5
15-29 ans	5
30-44 ans	5
45-59 ans	5
60-74 ans	5
75-89 ans	5
90 ans et +	5
Activité professionnelle	5
Agriculteurs	5
Artisans, Commerçants	5
Cadres et sup.	5
Professions intermédiaires	5
Employé	5
Ouvrier	5
Retraité	5
Autres	5
Niveau de diplôme	6
Sans diplôme ou CEP	6
Brevet, BEPC, DNB	6
CAP-BEP ou équivalent	6
BAC ou équivalent	6
BAC+2	6
BAC+3 ou +4	6
BAC+5 ou plus	6
Composition des ménages	6
Couple sans enfant	6
Couple avec enfant(s)	6
Famille monoparentale	6
Colocation / Autre	6
Personnes seules	6
Profils électoraux	7
Premier tour	7
Sécurité	8
Evolution du nombre d'infractions	8
Pour comparer	9
Services à la population	10
Commerce	10
Éducation	10
Villes autour de Saint-Christophe-des-Bois	12

Situation géographique



i Informations clés

- **Région** : Bretagne
- **Département** : Ile-et-Vilaine
- **Code postal** : 35210
- **Superficie** : 9 km²



Statistiques sur la population



Nombre d'habitants

566



Age moyen

39 ans



Pop active

44%



Taux chômage

5.7%



Pop densité

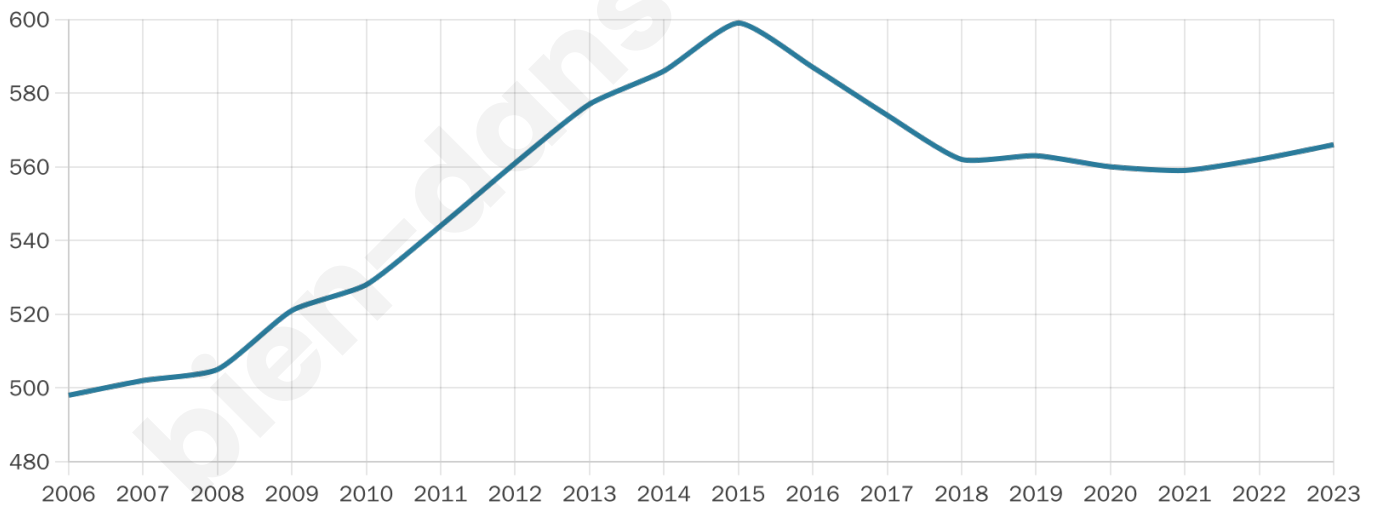
63 h/km²



Revenu moyen

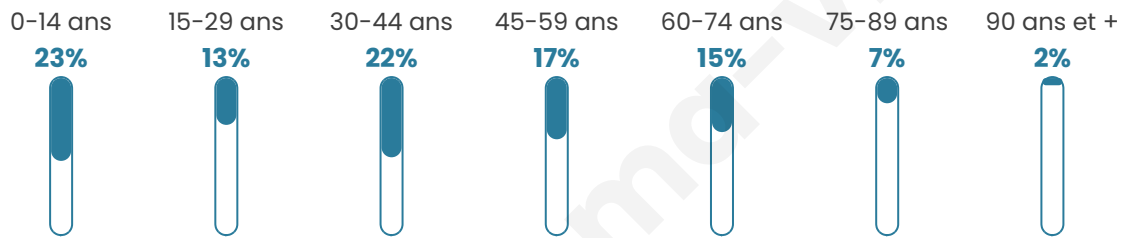
22 330 €/an

Evolution du nombre d'habitants

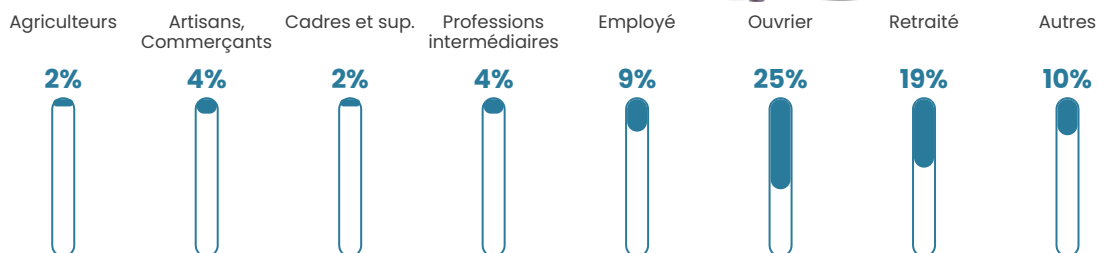


Sources : Institut national de la statistique et des études économiques (insee) selon Les dernières parutions officielles de 2024 portant sur les années 2020, 2021 et 2022.

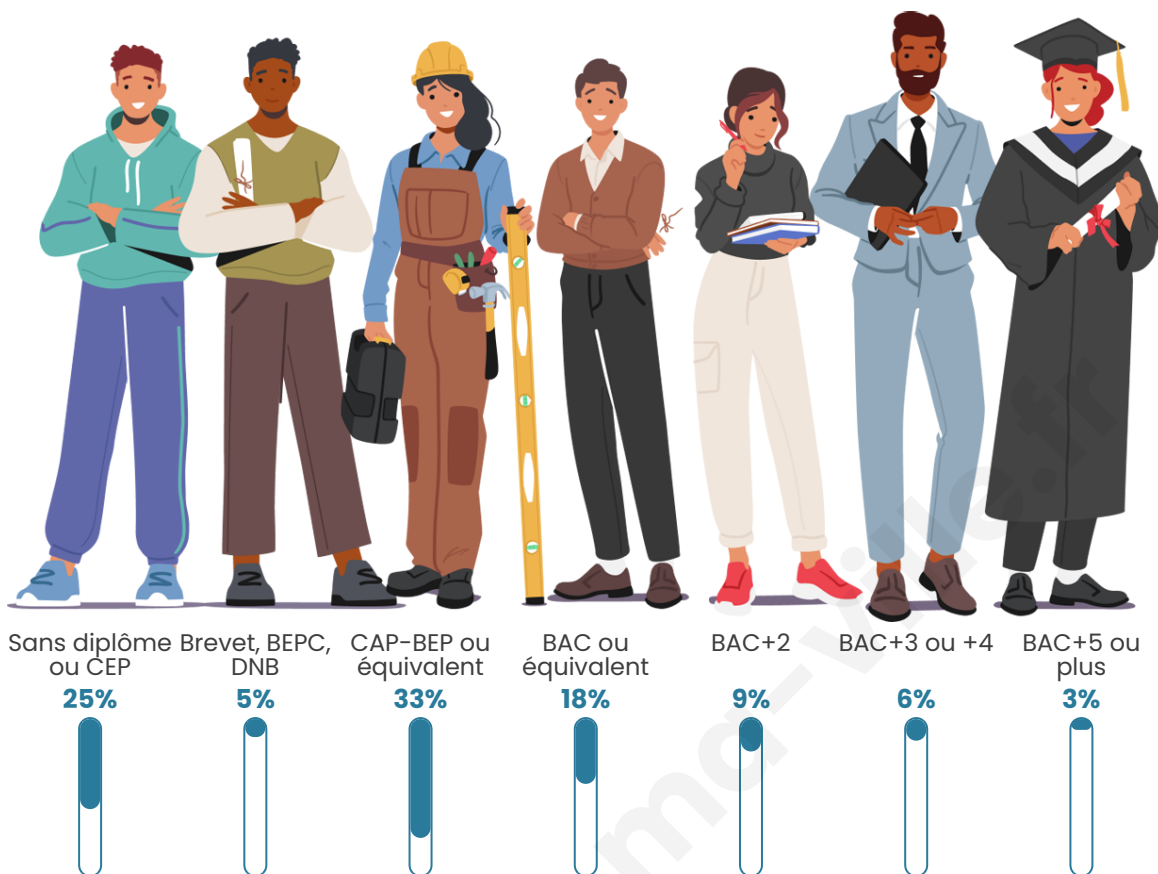
Tranche d'âge




Activité professionnelle



Niveau de diplôme



Composition des ménages



Profils électoraux

Premier tour

	Emmanuel MACRON	31.47 %
	Marine LE PEN	27.65 %
	Jean-Luc MÉLENCHON	13.53 %
	Valérie PÉCRESSÉ	6.47 %
	Jean LASSALLE	5.00 %
	Éric ZEMMOUR	3.82 %
	Yannick JADOT	3.82 %
	Philippe POUTOU	2.06 %
	Fabien ROUSSEL	1.76 %
	Nicolas DUPONT-AIGNAN	1.76 %
	Nathalie ARTHAUD	1.47 %
	Anne HIDALGO	1.18 %

444 inscrits

Participation : 78.38%

Votes blancs : 1.72%

Votes nuls : 0.57%

Second tour

	Emmanuel MACRON	57,14 %
	Marine LE PEN	42,86 %

444 inscrits

Participation : 81.31%

Votes blancs : 7.76%

Votes nuls : 1.11%

Sécurité



Agressions physiques / sexuelles

0



Cambriolages

0



Vols / dégradations

0



Stupéfiants

0

Evolution du nombre d'infractions



Pour comparer

(en proportion du nombre d'habitants)



Sources : Bases statistiques communale, départementale et régionale de la délinquance enregistrée par la police et la gendarmerie nationales selon les dernières parutions officielles de 2025 portant sur l'année 2024 ([data.gouv](https://data.gouv.fr)).

Agressions physiques / sexuelles : Violences sexuelles, coups et blessures volontaires intrafamiliaux, coups et blessures volontaires, autres coups, blessures volontaires et vols violents sans arme.

Cambriolages : Cambriolages de logements.

Vols : Vols avec armes, vols d'accessoires sur véhicules, vols dans les véhicules, vols de véhicules, vols sans violence contre des personnes, destructions, dégradations volontaires et escroqueries.

Stupéfiants : Trafic de stupéfiants dont (AFD) et usage de stupéfiants.

Services à la population



Commerce

Hypermarché	X <u>Fougères</u> 14km
Supermarché	X <u>Val-d'Izé</u> 7km
Superette	X <u>Taillis</u> 5km
Boulangerie	X <u>Châtillon-en-Vendelais</u> 5km
Boucherie	X <u>Val-d'Izé</u> 5km
Restaurant	X <u>Combourtille</u> 4km
Garage	X <u>Livré-sur-Changeon</u> 3km
Station-service	X <u>Saint-Aubin-du-Cormier</u> 12km
Banque	X <u>Val-d'Izé</u> 7km
La poste	X <u>Rives-du-Couesnon</u> 5km
Coiffeur	X <u>Mecé</u> 4km
Tabac	X <u>Saint-Aubin-du-Cormier</u> 12km
Bars / discothèque	1
Bibliothèque	X <u>Châtillon-en-Vendelais</u> 6km
Cinéma	X <u>Châtillon-en-Vendelais</u> 5km
Vétérinaire	X <u>Val-d'Izé</u> 8km



Santé

Pharmacie	X <u>Billé</u> 6km
Hôpital	X <u>Vitré</u> 12km
Laboratoire d'analyses médicales	X <u>Saint-Aubin-du-Cormier</u> 12km
Etablissement pour handicapé	X <u>Vitré</u> 13km
EHPA	X <u>Châtillon-en-Vendelais</u> 5km
Médecin	X <u>Châtillon-en-Vendelais</u> 5km
Dentiste	X <u>Livré-sur-Changeon</u> 6km
Chirurgien	X <u>Vitré</u> 12km
Dermatologue	X <u>Vitré</u> 13km
Anesthésiste	X <u>La Baconnière</u> 27km
Gastro-entérologue	X <u>Vitré</u> 12km
Gynécologue	X <u>Vitré</u> 12km
Cancérologue	X <u>Saint-Grégoire</u> 34km
Neurologue	X <u>Cesson-Sévigné</u> 30km
Ophtalmologue	X <u>Saint-Hilaire-des-Landes</u> 12km
ORL	X <u>Vitré</u> 13km
Cardiologue	X <u>Vitré</u> 12km
Pédiatre	X <u>Fougères</u> 14km
Pneumologue	X <u>Vitré</u> 14km
Psychologue	X <u>Vitré</u> 13km
Radiologue	X <u>Vitré</u> 13km
Rhumatologue	X <u>Fougères</u> 14km
Sage-femme	X <u>Saint-Aubin-du-Cormier</u> 12km



Éducation

Crèche	X <u>Combourtille</u> 4km
Ecole maternelle Public	X <u>Rives-du-Couesnon</u> 8km
Ecole maternelle Privé	X <u>Vitré</u> 13km
Ecole primaire Public	X <u>Châtillon-en-Vendelais</u> 5km
Ecole primaire Privé	1
Collège Public	X <u>Saint-Aubin-du-Cormier</u> 12km
Collège Privé	X <u>Saint-Aubin-du-Cormier</u> 11km
Lycée Public	X <u>Vitré</u> 13km
Lycée Privé	X <u>Saint-Aubin-du-Cormier</u> 11km

Sources : Base Sirene des entreprises et de leurs établissements selon les dernières parutions officielles de 2025 portant sur l'année 2024 ([data.gouv](https://data.gouv.fr)). Liste, localisation et tarifs des professionnels de santé selon les dernières parutions officielles de 2025 portant sur l'année 2024 ([opendatasoft](https://opendatasoft.com)) et FINESS Extraction du Fichier des établissements selon les dernières parutions officielles de 2025 portant sur l'année 2024 ([data.gouv](https://data.gouv.fr)). Adresse et géolocalisation des établissements d'enseignement du premier et second degrés selon les dernières parutions officielles de 2025 portant sur l'année 2024 ([data.education.gouv](https://data.education.gouv.fr))

bien-dans-ma-ville.fr

Villes autour de Saint-Christophe-des-Bois

Ville	Habitants	Superficie	Pop densité	Pop active	Taux chômage	Revenu moyen	Prix immobilier
Montreuil-des-Landes	237	9 km ²	26 h/km ²	47.7%	5.5%	22 390 €/an	1 090 €/m ²
Mecé	618	15 km ²	41 h/km ²	50%	4.2%	22 250 €/an	1 500 €/m ²
Combourtillé (2 avis)	610	9 km ²	68 h/km ²	46.6%	2.1%	21 560 €/an	980 €/m ²
Parcé	657	16 km ²	41 h/km ²	47%	4.1%	22 260 €/an	1 760 €/m ²
Billé	1 010	17 km ²	59 h/km ²	49.9%	2.8%	22 790 €/an	1 589 €/m ²
Taillis	1 028	12 km ²	86 h/km ²	52.6%	2.5%	21 890 €/an	1 213 €/m ²
Châtillon-en-Vendelais	1 775	32 km ²	55 h/km ²	46.8%	2.2%	21 810 €/an	1 141 €/m ²
Val-d'Izé (1 avis)	2 620	43 km ²	61 h/km ²	49.3%	3.1%	23 150 €/an	1 842 €/m ²
Livré-sur-Changeon (1 avis)	1 758	26 km ²	68 h/km ²	49.2%	3.6%	23 320 €/an	1 425 €/m ²
Montautour	269	6 km ²	45 h/km ²	48.3%	3.7%	21 230 €/an	1 087 €/m ²
Balazé	2 162	36 km ²	60 h/km ²	51.6%	2.5%	23 290 €/an	1 355 €/m ²
Montreuil-sous-Pérouse	1 043	15 km ²	70 h/km ²	50%	1.3%	25 420 €/an	1 742 €/m ²
Landavran (1 avis)	674	5 km ²	135 h/km ²	54.6%	2.7%	24 000 €/an	1 544 €/m ²
Javené (3 avis)	2 205	18 km ²	123 h/km ²	48.9%	3.1%	23 730 €/an	1 312 €/m ²
La Chapelle-Saint-Aubert	479	9 km ²	53 h/km ²	46.8%	3.1%	23 380 €/an	1 302 €/m ²

bien-dans-ma-ville.fr



Vous aimez votre ville ? Notez-la !

Et faites-nous part de vos remarques constructives



Avec

BIEN dans ma **VILLE** 