



Version web

# Ville de Saint-Christophe- des-Bardes

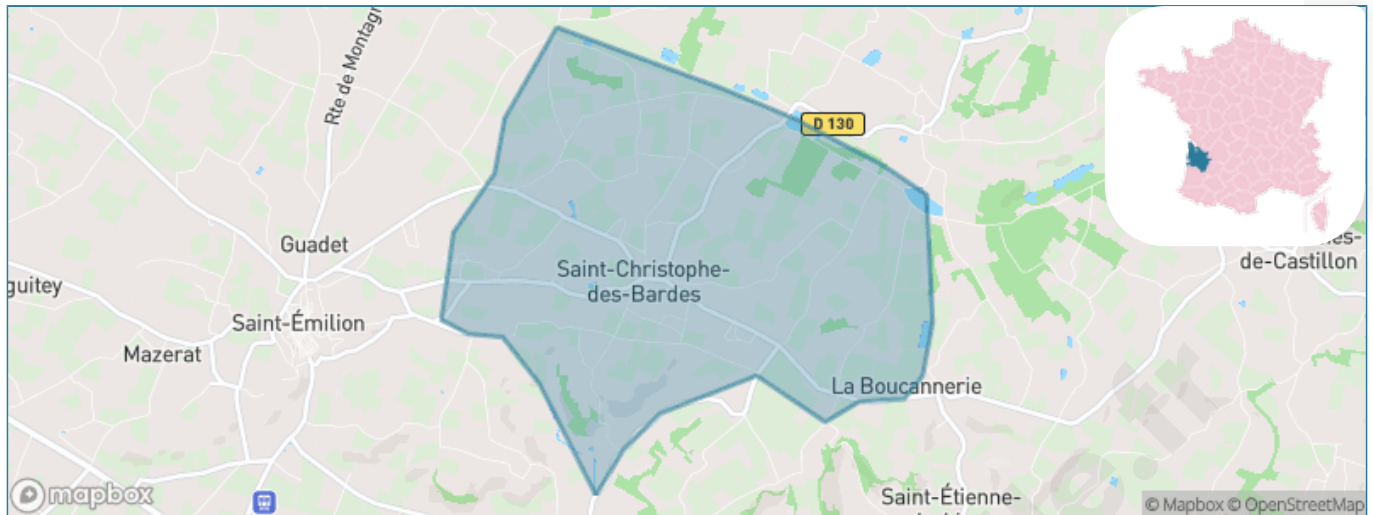
Présenté par

**BIEN** dans  
ma **VILLE** 

# Sommaire

Situation géographique .....	3
Statistiques sur la population .....	4
Evolution du nombre d'habitants .....	4
Tranche d'âge .....	5
0-14 ans .....	5
15-29 ans .....	5
30-44 ans .....	5
45-59 ans .....	5
60-74 ans .....	5
75-89 ans .....	5
90 ans et + .....	5
Activité professionnelle .....	5
Agriculteurs .....	5
Artisans, Commerçants .....	5
Cadres et sup. ....	5
Professions intermédiaires .....	5
Employé .....	5
Ouvrier .....	5
Retraité .....	5
Autres .....	5
Niveau de diplôme .....	6
Sans diplôme ou CEP .....	6
Brevet, BEPC, DNB .....	6
CAP-BEP ou équivalent .....	6
BAC ou équivalent .....	6
BAC+2 .....	6
BAC+3 ou +4 .....	6
BAC+5 ou plus .....	6
Composition des ménages .....	6
Couple sans enfant .....	6
Couple avec enfant(s) .....	6
Famille monoparentale .....	6
Colocation / Autre .....	6
Personnes seules .....	6
Profils électoraux .....	7
Premier tour .....	7
Sécurité .....	8
Evolution du nombre d'infractions .....	8
Pour comparer .....	9
Services à la population .....	10
Commerce .....	10
Éducation .....	10
Villes autour de Saint-Christophe-des-Bardes .....	11

# Situation géographique



## i Informations clés

- **Région** : Nouvelle-Aquitaine
- **Département** : Gironde
- **Code postal** : 33330
- **Superficie** : 7 km<sup>2</sup>



# Statistiques sur la population



Nombre d'habitants

**386**



Age moyen

**46 ans**



Pop active

**47.2%**



Taux chômage

**7.2%**



Pop densité

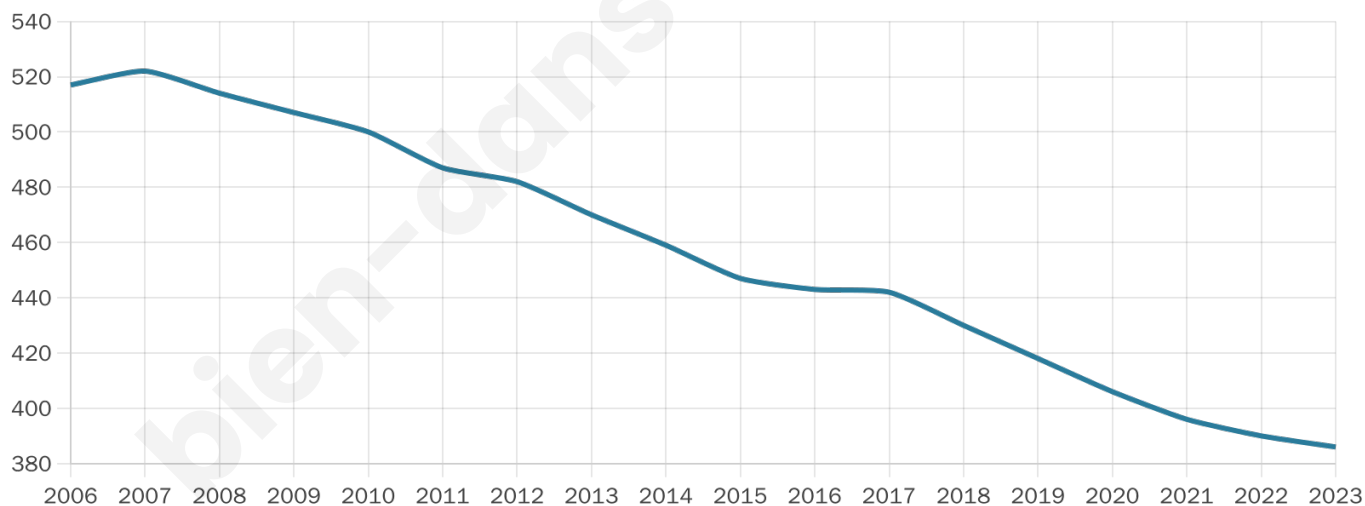
**55 h/km<sup>2</sup>**



Revenu moyen

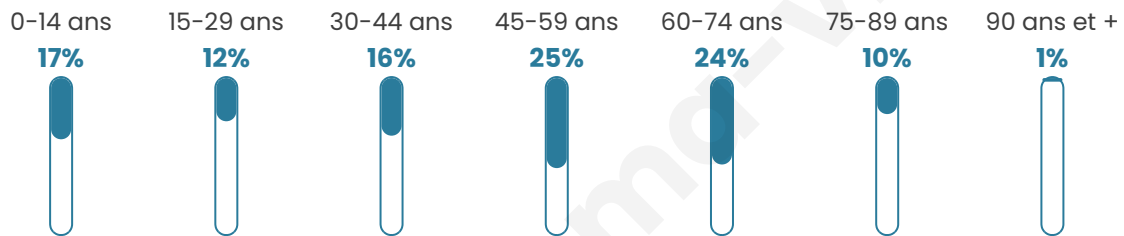
**24 580 €/an**

## Evolution du nombre d'habitants

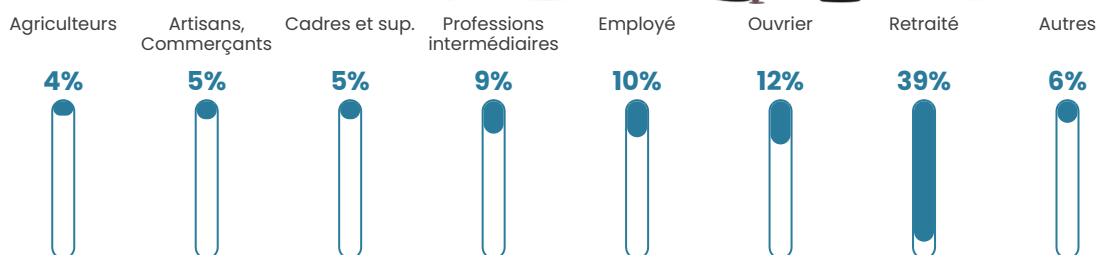


Sources : Institut national de la statistique et des études économiques (insee) selon Les dernières parutions officielles de 2024 portant sur les années 2020, 2021 et 2022.

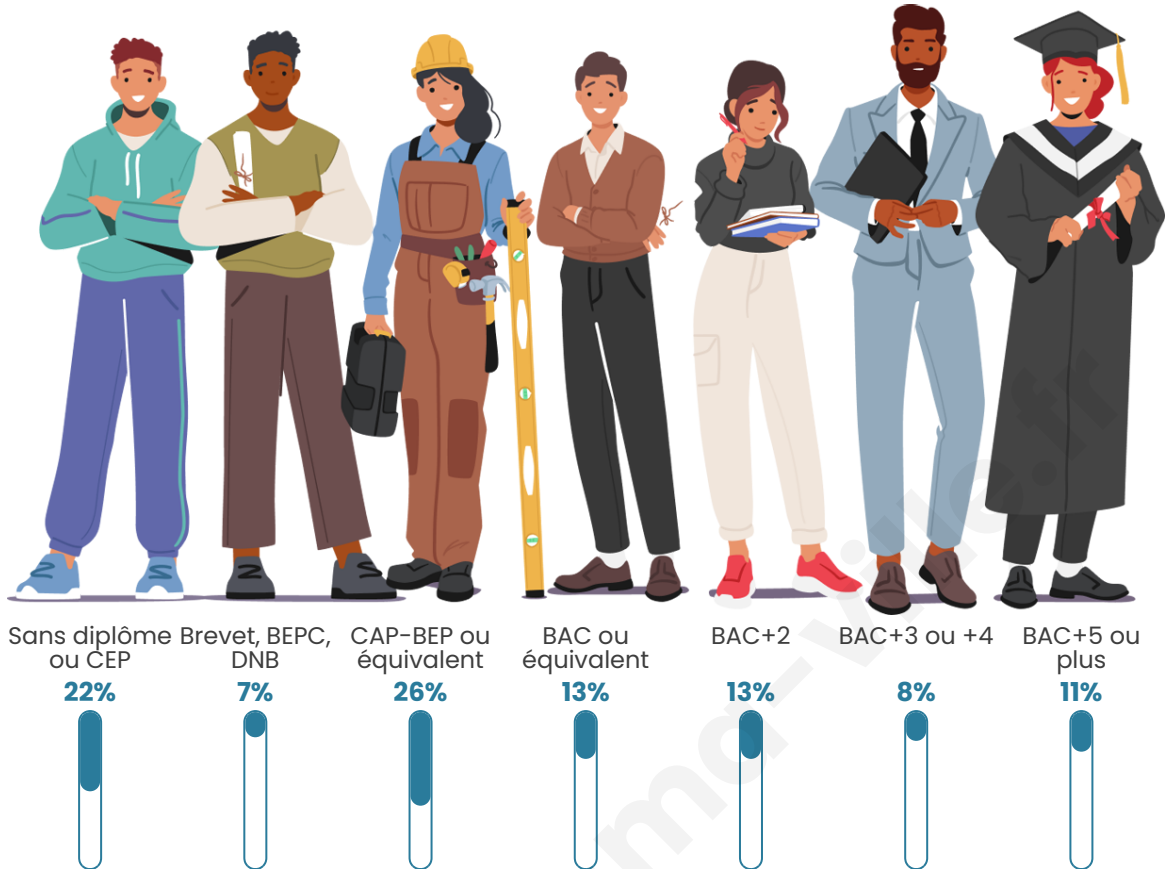
## Tranche d'âge




## Activité professionnelle



## Niveau de diplôme



## Composition des ménages



# Profils électoraux

## Premier tour

	Emmanuel MACRON	36.39 %
	Marine LE PEN	14.63 %
	Jean-Luc MÉLENCHON	13.27 %
	Valérie PÉCRESSÉ	9.86 %
	Éric ZEMMOUR	9.52 %
	Jean LASSALLE	8.50 %
	Fabien ROUSSEL	1.70 %
	Yannick JADOT	1.70 %
	Philippe POUTOU	1.70 %
	Nicolas DUPONT- AIGNAN	1.70 %
	Anne HIDALGO	1.02 %
	Nathalie ARTHAUD	0.00 %



### 357 inscrits

Participation : 83.19%

Votes blancs : 0.00%

Votes nuls : 1.01%

## Second tour

	Emmanuel MACRON	63,02 %
	Marine LE PEN	36,98 %

### 356 inscrits

Participation : 79.49%

Votes blancs : 5.65%

Votes nuls : 0.71%

# Sécurité



Agressions physiques / sexuelles

0



Cambriolages

0



Vols / dégradations

0



Stupéfiants

0

## Evolution du nombre d'infractions



## Pour comparer

(en proportion du nombre d'habitants)

■ Ville ■ Département ■ Région



Sources : Bases statistiques communale, départementale et régionale de la délinquance enregistrée par la police et la gendarmerie nationales selon les dernières parutions officielles de 2025 portant sur l'année 2024 ([data.gouv](https://data.gouv.fr)).

Agressions physiques / sexuelles : Violences sexuelles, coups et blessures volontaires intrafamiliaux, coups et blessures volontaires, autres coups, blessures volontaires et vols violents sans arme.

Cambriolages : Cambriolages de logements.

Vols : Vols avec armes, vols d'accessoires sur véhicules, vols dans les véhicules, vols de véhicules, vols sans violence contre des personnes, destructions, dégradations volontaires et escroqueries.

Stupéfiants : Trafic de stupéfiants dont (AFD) et usage de stupéfiants.

# Services à la population



## Commerce

Hypermarché	X <a href="#">Saint-Magne-de-Castillon</a> 4km
Supermarché	X <a href="#">Castillon-la-Bataille</a> 5km
Superette	1
Boulangerie	X <a href="#">Saint-Pey-d'Armens</a> 3km
Boucherie	X <a href="#">Saint-Émilion</a> 5km
Restaurant	1
Garage	2
Station-service	X <a href="#">Saint-Magne-de-Castillon</a> 3km
Banque	X <a href="#">Saint-Émilion</a> 5km
La poste	X <a href="#">Vignonet</a> 5km
Coiffeur	X <a href="#">Saint-Magne-de-Castillon</a> 4km
Tabac	X <a href="#">Saint-Genès-de-Castillon</a> 3km
Bars / discothèque	X <a href="#">Sainte-Colombe</a> 2km
Bibliothèque	X <a href="#">Castillon-la-Bataille</a> 5km
Cinéma	X <a href="#">Branne</a> 9km
Vétérinaire	X <a href="#">Saint-Magne-de-Castillon</a> 5km



## Santé

Pharmacie	X <a href="#">Saint-Émilion</a> 4km
Hôpital	X <a href="#">Castillon-la-Bataille</a> 5km
Laboratoire d'analyses médicales	X <a href="#">Castillon-la-Bataille</a> 6km
Etablissement pour handicapé	X <a href="#">Castillon-la-Bataille</a> 5km
EHPA	X <a href="#">Sainte-Terre</a> 5km
Médecin	X <a href="#">Saint-Magne-de-Castillon</a> 4km
Dentiste	X <a href="#">Castillon-la-Bataille</a> 5km
Chirurgien	X <a href="#">Libourne</a> 11km
Dermatologue	X <a href="#">Libourne</a> 13km
Anesthésiste	X <a href="#">Libourne</a> 11km
Gastro-entérologue	X <a href="#">Saint-André-de-Cubzac</a> 30km
Gynécologue	X <a href="#">Libourne</a> 10km
Cancérologue	X <a href="#">Bordeaux</a> 38km
Neurologue	X <a href="#">Libourne</a> 12km
Ophtalmologue	X <a href="#">Castillon-la-Bataille</a> 6km
ORL	X <a href="#">Libourne</a> 11km
Cardiologue	X <a href="#">Saint-Magne-de-Castillon</a> 4km
Pédiatre	X <a href="#">Libourne</a> 12km
Pneumologue	X <a href="#">Libourne</a> 12km
Psychologue	X <a href="#">Libourne</a> 10km
Radiologue	X <a href="#">Libourne</a> 10km
Rhumatologue	X <a href="#">Libourne</a> 11km
Sage-femme	X <a href="#">Saint-Magne-de-Castillon</a> 4km



## Éducation

Crèche	1
Ecole maternelle Public	X <a href="#">Sainte-Colombe</a> 3km
Ecole maternelle Privé	X <a href="#">Bordeaux</a> 37km
Ecole primaire Public	1
Ecole primaire Privé	X <a href="#">Saint-Émilion</a> 5km
Collège Public	X <a href="#">Castillon-la-Bataille</a> 5km
Collège Privé	X <a href="#">Libourne</a> 12km
Lycée Public	X <a href="#">Montagne</a> 10km
Lycée Privé	X <a href="#">Libourne</a> 12km

Sources : Base Sirene des entreprises et de leurs établissements selon les dernières parutions officielles de 2025 portant sur l'année 2024 ([data.gouv](#)). Liste, localisation et tarifs des professionnels de santé selon les dernières parutions officielles de 2025 portant sur l'année 2024 ([opendatasoft](#)) et FINISS Extraction du Fichier des établissements selon les dernières parutions officielles de 2025 portant sur l'année 2024 ([data.gouv](#)). Adresse et géolocalisation des établissements d'enseignement du premier et second degrés selon les dernières parutions officielles de 2025 portant sur l'année 2024 ([data.education.gouv](#))

## Villes autour de Saint-Christophe-des-Bardes

Ville	Habitants	Superficie	Pop densité	Pop active	Taux chômage	Revenu moyen	Prix immobilier
Saint-Étienne-de-Lisse	180	7 km <sup>2</sup>	26 h/km <sup>2</sup>	55.6%	8.9%	21 180 €/an	1 176 €/m <sup>2</sup>
Saint-Hippolyte	118	4 km <sup>2</sup>	30 h/km <sup>2</sup>	68.6%	9.3%	25 440 €/an	1 485 €/m <sup>2</sup>
Saint-Laurent-des-Combes	231	3 km <sup>2</sup>	77 h/km <sup>2</sup>	44.2%	1.3%	24 110 €/an	2 348 €/m <sup>2</sup>
Sainte-Colombe	423	4 km <sup>2</sup>	106 h/km <sup>2</sup>	50.6%	6.4%	23 330 €/an	1 596 €/m <sup>2</sup>
Saint-Magne-de-Castillon	2 165	13 km <sup>2</sup>	167 h/km <sup>2</sup>	43.2%	5.2%	21 620 €/an	1 826 €/m <sup>2</sup>
Saint-Genès-de-Castillon	361	6 km <sup>2</sup>	60 h/km <sup>2</sup>	45.4%	4.4%	22 100 €/an	1 451 €/m <sup>2</sup>
Saint-Pey-d'Armens	187	4 km <sup>2</sup>	47 h/km <sup>2</sup>	49.7%	3.7%	22 050 €/an	1 412 €/m <sup>2</sup>
Saint-Émilion	1 608	27 km <sup>2</sup>	60 h/km <sup>2</sup>	52.7%	4.7%	24 470 €/an	2 578 €/m <sup>2</sup>
Sainte-Terre (1 avis)	1 883	13 km <sup>2</sup>	145 h/km <sup>2</sup>	44.9%	3.6%	22 600 €/an	1 812 €/m <sup>2</sup>
Civrac-sur-Dordogne	206	1 km <sup>2</sup>	206 h/km <sup>2</sup>	53.4%	3.9%	19 940 €/an	1 462 €/m <sup>2</sup>
Montagne (3 avis)	1 510	26 km <sup>2</sup>	58 h/km <sup>2</sup>	49.7%	4.5%	23 230 €/an	1 784 €/m <sup>2</sup>
Puisseguin	834	17 km <sup>2</sup>	49 h/km <sup>2</sup>	47.6%	5.6%	22 940 €/an	2 577 €/m <sup>2</sup>
Vignonet	459	4 km <sup>2</sup>	115 h/km <sup>2</sup>	51.2%	6.3%	21 730 €/an	1 734 €/m <sup>2</sup>
Castillon-la-Bataille (30 avis)	3 344	5 km <sup>2</sup>	669 h/km <sup>2</sup>	36.1%	6.8%	15 750 €/an	1 234 €/m <sup>2</sup>
Saint-Philippe-d'Aiguille	376	5 km <sup>2</sup>	75 h/km <sup>2</sup>	48.9%	4%	21 660 €/an	1 305 €/m <sup>2</sup>

bien-dans-ma-ville.fr



# Vous aimez votre ville ? Notez-la !

Et faites-nous part de vos remarques constructives



Avec

**BIEN** dans ma **VILLE** 