



Version web

Ville de Saint-Christophe

Présenté par

BIEN dans
ma **VILLE** 

Sommaire

Situation géographique	3
Statistiques sur la population	4
Evolution du nombre d'habitants	4
Tranche d'âge	5
<i>0-14 ans</i>	5
<i>15-29 ans</i>	5
<i>30-44 ans</i>	5
<i>45-59 ans</i>	5
<i>60-74 ans</i>	5
<i>75-89 ans</i>	5
<i>90 ans et +</i>	5
Activité professionnelle	5
<i>Agriculteurs</i>	5
<i>Artisans, Commerçants</i>	5
<i>Cadres et sup.</i>	5
<i>Professions intermédiaires</i>	5
<i>Employé</i>	5
<i>Ouvrier</i>	5
<i>Retraité</i>	5
<i>Autres</i>	5
Niveau de diplôme	6
<i>Sans diplôme ou CEP</i>	6
<i>Brevet, BEPC, DNB</i>	6
<i>CAP-BEP ou équivalent</i>	6
<i>BAC ou équivalent</i>	6
<i>BAC+2</i>	6
<i>BAC+3 ou +4</i>	6
<i>BAC+5 ou plus</i>	6
Composition des ménages	6
<i>Couple sans enfant</i>	6
<i>Couple avec enfant(s)</i>	6
<i>Famille monoparentale</i>	6
<i>Colocation / Autre</i>	6
<i>Personnes seules</i>	6
Profils électoraux	7
<i>Premier tour</i>	7
Sécurité	8
<i>Evolution du nombre d'infractions</i>	8
<i>Pour comparer</i>	9
Services à la population	10
<i>Commerce</i>	10
<i>Éducation</i>	10
<i>Villes autour de Saint-Christophe</i>	11

Situation géographique



i Informations clés

- **Région** : Auvergne-Rhône-Alpes
- **Département** : Allier
- **Code postal** : 03120
- **Superficie** : 28 km²



Statistiques sur la population



Nombre d'habitants

442



Age moyen

45 ans



Pop active

50.7%



Taux chômage

7.6%



Pop densité

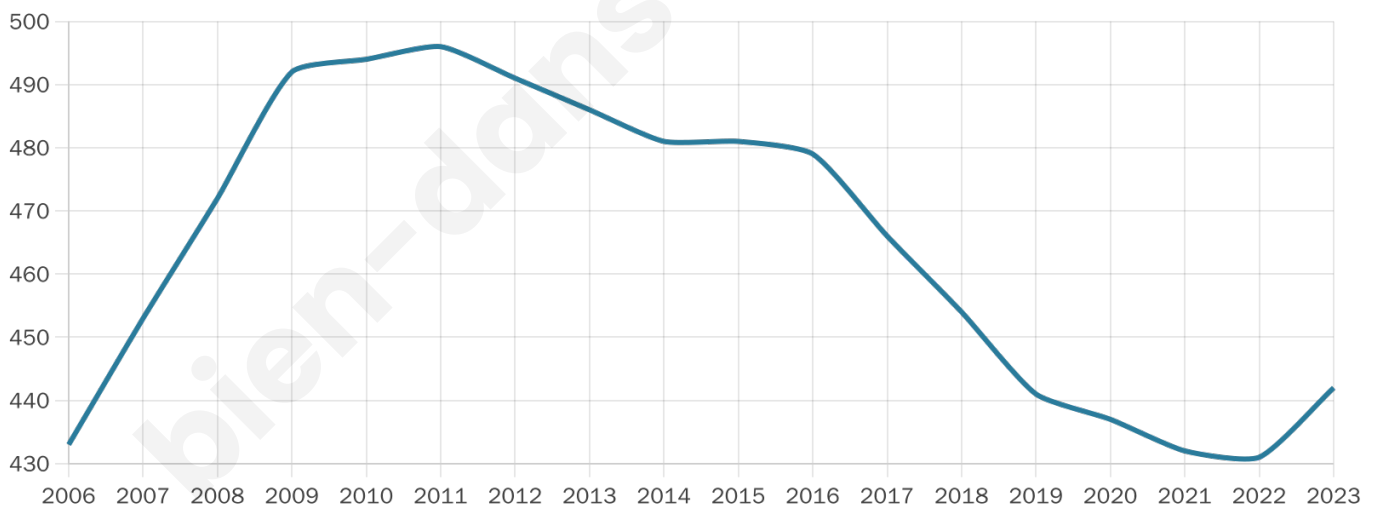
16 h/km²



Revenu moyen

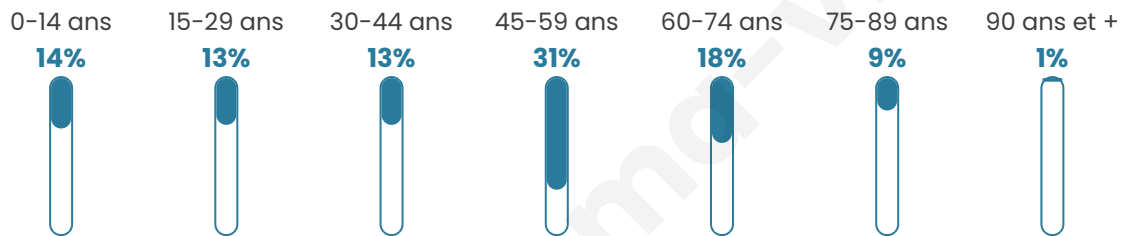
22 230 €/an

Evolution du nombre d'habitants

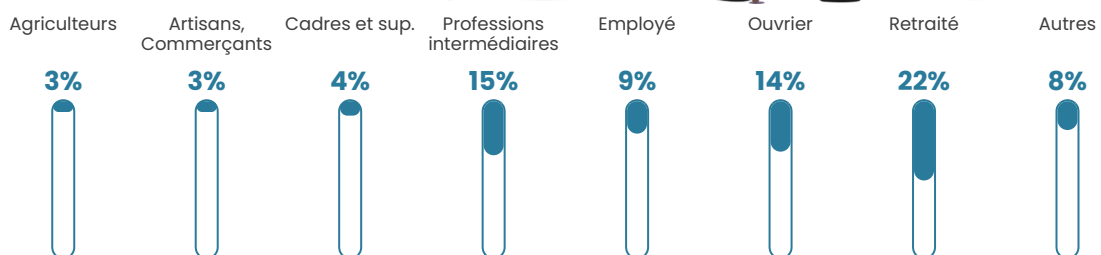


Sources : Institut national de la statistique et des études économiques (insee) selon Les dernières parutions officielles de 2024 portant sur les années 2020, 2021 et 2022.


Tranche d'âge




Activité professionnelle



Niveau de diplôme















Composition des ménages



Profils électoraux

Premier tour

	Marine LE PEN	29.51 %
	Emmanuel MACRON	20.49 %
	Jean-Luc MÉLENCHON	11.81 %
	Éric ZEMMOUR	10.42 %
	Jean LASSALLE	10.07 %
	Valérie PÉCRESSE	5.56 %
	Nicolas DUPONT-AIGNAN	4.17 %
	Fabien ROUSSEL	2.78 %
	Yannick JADOT	2.08 %
	Philippe POUTOU	1.74 %
	Anne HIDALGO	1.04 %
	Nathalie ARTHAUD	0.35 %



397 inscrits

Participation : 76.57%

Votes blancs : 2.63%

Votes nuls : 2.63%

Second tour

	Emmanuel MACRON	39,27 %
	Marine LE PEN	60,73 %

397 inscrits

Participation : 76.07%

Votes blancs : 6.62%

Votes nuls : 2.32%

Sécurité



Agressions physiques / sexuelles

0



Cambriolages

0



Vols / dégradations

0



Stupéfiants

0

Evolution du nombre d'infractions



Pour comparer

(en proportion du nombre d'habitants)



Sources : Bases statistiques communale, départementale et régionale de la délinquance enregistrée par la police et la gendarmerie nationales selon les dernières parutions officielles de 2025 portant sur l'année 2024 ([data.gouv](https://data.gouv.fr)).

Agressions physiques / sexuelles : Violences sexuelles, coups et blessures volontaires intrafamiliaux, coups et blessures volontaires, autres coups, blessures volontaires et vols violents sans arme.

Cambriolages : Cambriolages de logements.

Vols : Vols avec armes, vols d'accessoires sur véhicules, vols dans les véhicules, vols de véhicules, vols sans violence contre des personnes, destructions, dégradations volontaires et escroqueries.

Stupéfiants : Trafic de stupéfiants dont (AFD) et usage de stupéfiants.

Services à la population



Commerce

Hypermarché	X <u>Cusset</u> 11km
Supermarché	X <u>Lapalisse</u> 9km
Superette	X <u>Billezois</u> 5km
Boulangerie	X <u>Molles</u> 6km
Boucherie	X <u>Cusset</u> 10km
Restaurant	X <u>Saint-Étienne-de-Vicq</u> 3km
Garage	1
Station-service	X <u>Cusset</u> 9km
Banque	X <u>Cusset</u> 10km
La poste	X <u>Cusset</u> 9km
Coiffeur	X <u>Isserpent</u> 2km
Tabac	X <u>Vichy</u> 12km
Bars / discothèque	X <u>Isserpent</u> 3km
Bibliothèque	X <u>Nizerolles</u> 9km
Cinéma	X <u>Vichy</u> 12km
Vétérinaire	X <u>Cusset</u> 9km



Santé

Pharmacie	X <u>Cusset</u> 10km
Hôpital	X <u>Vichy</u> 12km
Laboratoire d'analyses médicales	X <u>Lapalisse</u> 10km
Etablissement pour handicapé	X <u>Cusset</u> 11km
EHPA	X <u>Lapalisse</u> 10km
Médecin	X <u>Lapalisse</u> 10km
Dentiste	X <u>Lapalisse</u> 10km
Chirurgien	X <u>Vichy</u> 12km
Dermatologue	X <u>Vichy</u> 12km
Anesthésiste	X <u>Vichy</u> 12km
Gastro-entérologue	X <u>Vichy</u> 12km
Gynécologue	X <u>Cusset</u> 10km
Cancérologue	X <u>Clermont-Ferrand</u> 56km
Neurologue	X <u>Vichy</u> 13km
Ophthalmologue	X <u>Cusset</u> 10km
ORL	X <u>Vichy</u> 13km
Cardiologue	X <u>Vichy</u> 12km
Pédiatre	X <u>Vichy</u> 13km
Pneumologue	X <u>Vichy</u> 12km
Psychologue	X <u>Vichy</u> 12km
Radiologue	X <u>Vichy</u> 12km
Rhumatologue	X <u>Vichy</u> 12km
Sage-femme	X <u>Creuzier-le-Neuf</u> 9km



Éducation

Crèche	X <u>Isserpent</u> 3km
Ecole maternelle Public	1
Ecole maternelle Privé	X <u>Montbrison</u> 73km
Ecole primaire Public	X <u>Isserpent</u> 3km
Ecole primaire Privé	X <u>Cusset</u> 10km
Collège Public	X <u>Lapalisse</u> 10km
Collège Privé	X <u>Cusset</u> 10km
Lycée Public	X <u>Cusset</u> 11km
Lycée Privé	X <u>Cusset</u> 10km

Sources : Base Sirene des entreprises et de leurs établissements selon les dernières parutions officielles de 2025 portant sur l'année 2024 ([data.gouv](#)). Liste, localisation et tarifs des professionnels de santé selon les dernières parutions officielles de 2025 portant sur l'année 2024 ([opendatasoft](#)) et FINISS Extraction du Fichier des établissements selon les dernières parutions officielles de 2025 portant sur l'année 2024 ([data.gouv](#)). Adresse et géolocalisation des établissements d'enseignement du premier et second degrés selon les dernières parutions officielles de 2025 portant sur l'année 2024 ([data.education.gouv](#))

Villes autour de Saint-Christophe

Ville	Habitants	Superficie	Pop densité	Pop active	Taux chômage	Revenu moyen	Prix immobilier
Isserpent	560	26 km ²	22 h/km ²	46.1%	3.8%	20 450 €/an	956 €/m ²
Saint-Étienne-de-Vicq (1 avis)	523	19 km ²	28 h/km ²	48.6%	3.6%	23 060 €/an	793 €/m ²
Bost	183	9 km ²	20 h/km ²	49.7%	2.2%	22 380 €/an	681 €/m ²
Billezois	363	15 km ²	24 h/km ²	46.3%	4.1%	21 310 €/an	783 €/m ²
Le Breuil	524	34 km ²	15 h/km ²	46%	4.2%	20 380 €/an	1 065 €/m ²
La Chapelle	399	21 km ²	19 h/km ²	42.1%	2.3%	21 990 €/an	1 129 €/m ²
Molles	904	26 km ²	35 h/km ²	51%	2.4%	23 100 €/an	917 €/m ²
Magnet	1 053	12 km ²	88 h/km ²	50.7%	4.5%	22 400 €/an	992 €/m ²
Nizerolles	282	17 km ²	17 h/km ²	49.3%	3.2%	18 970 €/an	858 €/m ²
Seuillet	479	9 km ²	53 h/km ²	49.5%	2.1%	22 670 €/an	1 303 €/m ²
Cusset (9 avis)	13 316	31 km ²	430 h/km ²	39.5%	6.2%	20 770 €/an	1 213 €/m ²
Saint-Prix	776	21 km ²	37 h/km ²	47%	2.4%	21 930 €/an	1 202 €/m ²
Marcenat	386	18 km ²	21 h/km ²	47.4%	3.1%	22 920 €/an	1 291 €/m ²
Périgny	484	27 km ²	18 h/km ²	42.4%	4.5%	20 560 €/an	1 204 €/m ²
Châtel-Montagne (1 avis)	326	36 km ²	9 h/km ²	41.1%	7.7%	17 980 €/an	1 153 €/m ²

bien-dans-ma-ville.fr



Vous aimez votre ville ? Notez-la !

Et faites-nous part de vos remarques constructives



Avec

BIEN dans ma **VILLE** 