



Version web

# Ville de Saint-Chaptes

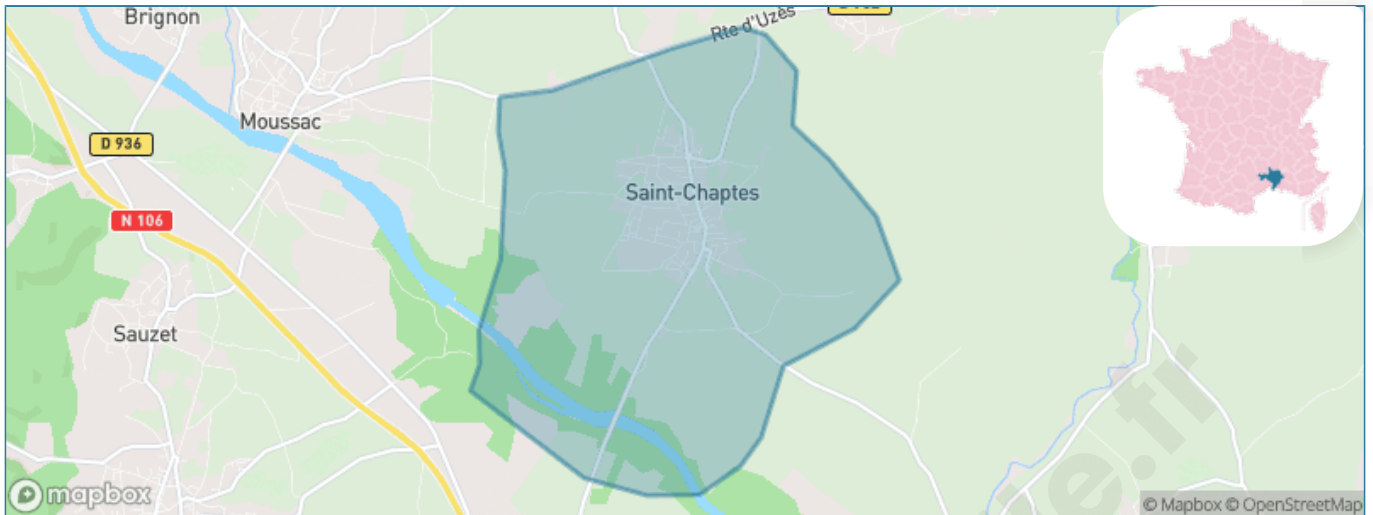
Présenté par

**BIEN** dans  
ma **VILLE** 

# Sommaire

Situation géographique .....	3
Statistiques sur la population .....	4
Evolution du nombre d'habitants .....	4
Tranche d'âge .....	5
0-14 ans .....	5
15-29 ans .....	5
30-44 ans .....	5
45-59 ans .....	5
60-74 ans .....	5
75-89 ans .....	5
90 ans et + .....	5
Activité professionnelle .....	5
Agriculteurs .....	5
Artisans, Commerçants .....	5
Cadres et sup. ....	5
Professions intermédiaires .....	5
Employé .....	5
Ouvrier .....	5
Retraité .....	5
Autres .....	5
Niveau de diplôme .....	6
Sans diplôme ou CEP .....	6
Brevet, BEPC, DNB .....	6
CAP-BEP ou équivalent .....	6
BAC ou équivalent .....	6
BAC+2 .....	6
BAC+3 ou +4 .....	6
BAC+5 ou plus .....	6
Composition des ménages .....	6
Couple sans enfant .....	6
Couple avec enfant(s) .....	6
Famille monoparentale .....	6
Colocation / Autre .....	6
Personnes seules .....	6
Profils électoraux .....	7
Premier tour .....	7
Sécurité .....	8
Evolution du nombre d'infractions .....	8
Pour comparer .....	9
Services à la population .....	10
Commerce .....	10
Éducation .....	10
Villes autour de Saint-Chaptes .....	11

# Situation géographique



## i Informations clés

- **Région** : Occitanie
- **Département** : Gard
- **Code postal** : 30190
- **Superficie** : 13 km<sup>2</sup>



# Statistiques sur la population



Nombre d'habitants

**2 055**



Age moyen

**42 ans**



Pop active

**46.3%**



Taux chômage

**9.5%**



Pop densité

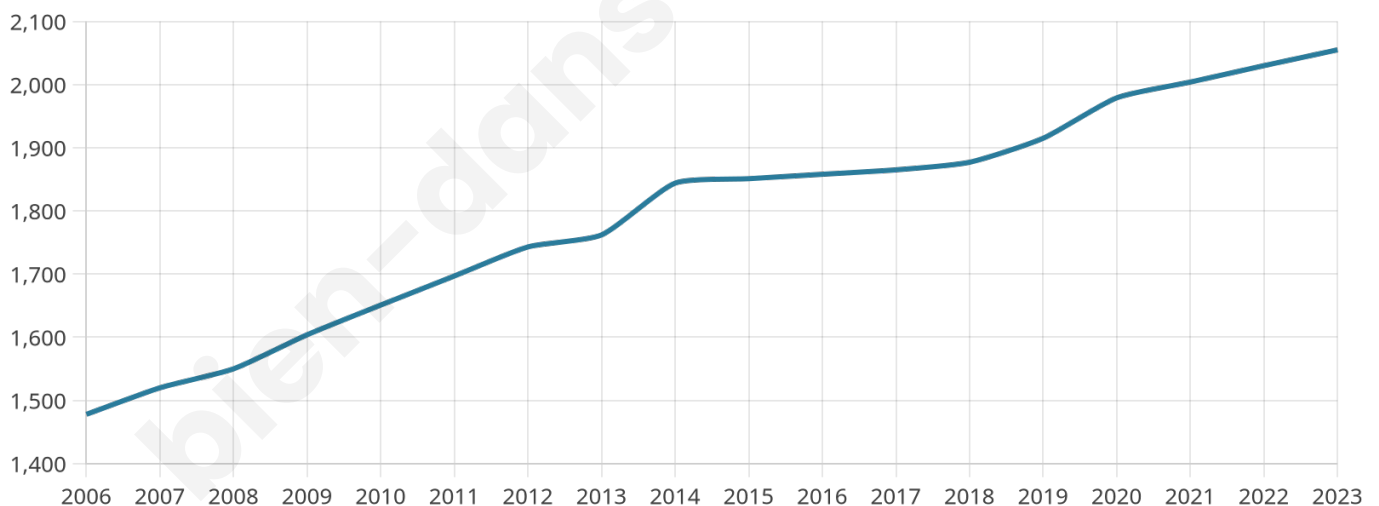
**158 h/km<sup>2</sup>**



Revenu moyen

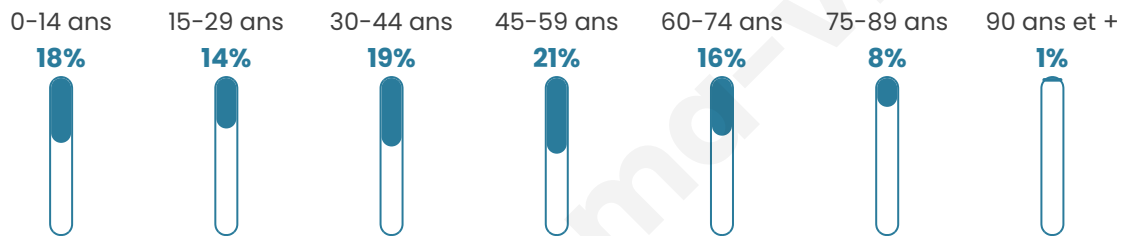
**21 770 €/an**

## Evolution du nombre d'habitants

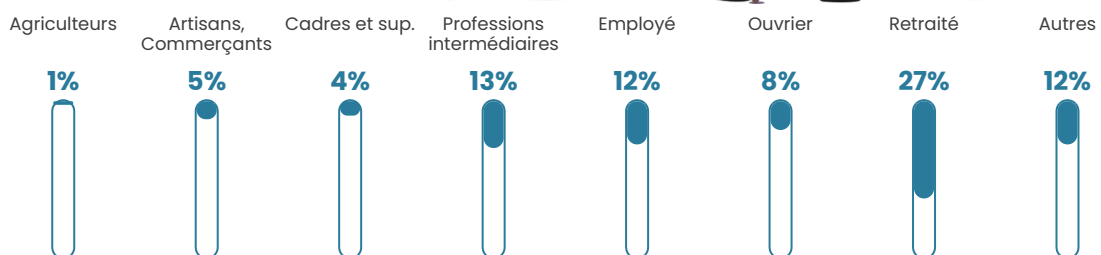


Sources : Institut national de la statistique et des études économiques (insee) selon Les dernières parutions officielles de 2024 portant sur les années 2020, 2021 et 2022.


## Tranche d'âge




## Activité professionnelle



## Niveau de diplôme



## Composition des ménages



# Profils électoraux

## Premier tour

	Marine LE PEN	30.72 %
	Emmanuel MACRON	22.09 %
	Jean-Luc MÉLENCHON	20.19 %
	Éric ZEMMOUR	8.63 %
	Jean LASSALLE	4.06 %
	Yannick JADOT	3.97 %
	Valérie PÉCRESE	3.28 %
	Fabien ROUSSEL	2.67 %
	Nicolas DUPONT-AIGNAN	2.33 %
	Anne HIDALGO	1.38 %
	Nathalie ARTHAUD	0.52 %
	Philippe POUTOU	0.17 %



### 1 479 inscrits

Participation : 79.99%

Votes blancs : 1.78%

Votes nuls : 0.25%

## Second tour

	Emmanuel MACRON	44,4 %
	Marine LE PEN	55,6 %

### 1 478 inscrits

Participation : 76.79%

Votes blancs : 7.49%

Votes nuls : 1.23%

# Sécurité



Agressions physiques / sexuelles

**0**



Cambriolages

**0**



Vols / dégradations

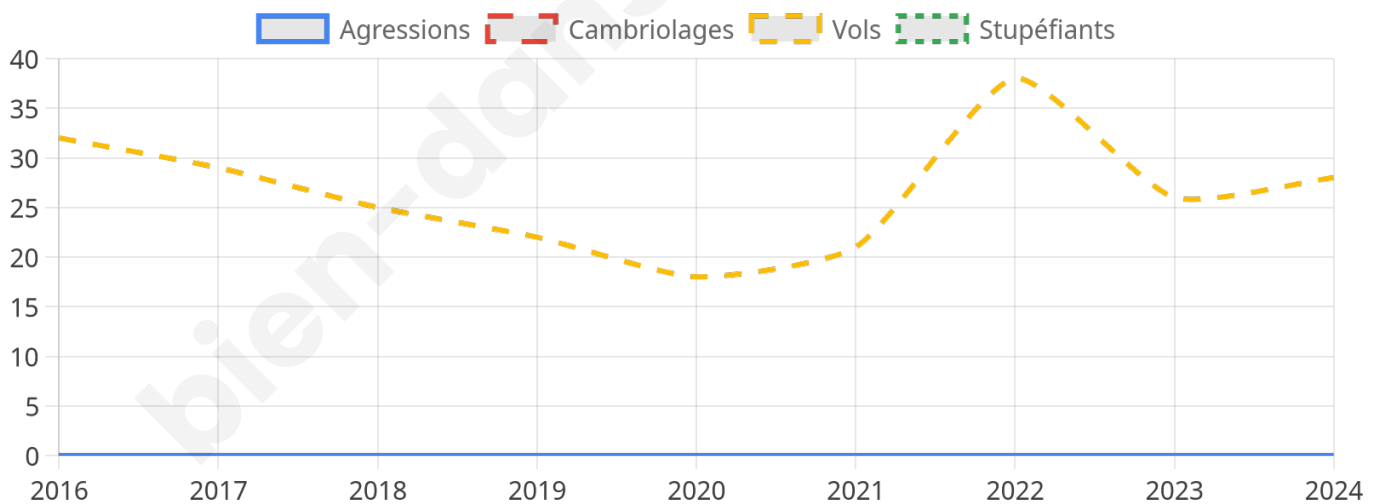
**28**



Stupéfiants

**0**

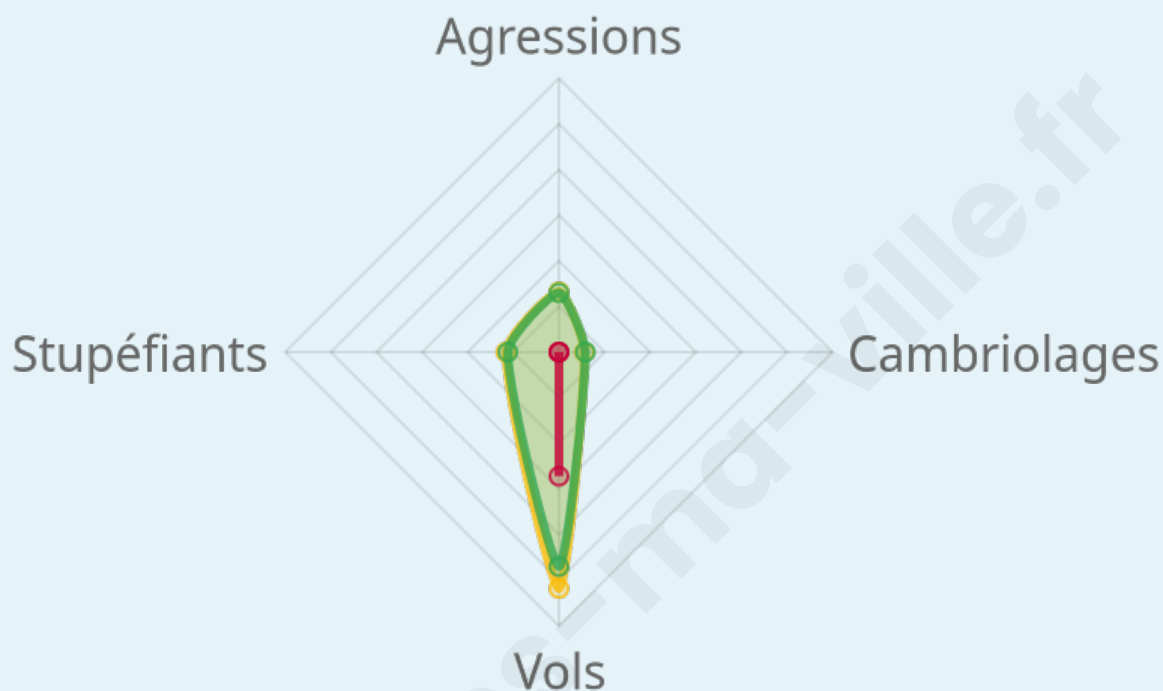
## Evolution du nombre d'infractions



## Pour comparer

(en proportion du nombre d'habitants)

■ Ville ■ Département ■ Région



Sources : Bases statistiques communale, départementale et régionale de la délinquance enregistrée par la police et la gendarmerie nationales selon les dernières parutions officielles de 2025 portant sur l'année 2024 ([data.gouv](https://data.gouv.fr)).

Agressions physiques / sexuelles : Violences sexuelles, coups et blessures volontaires intrafamiliaux, coups et blessures volontaires, autres coups, blessures volontaires et vols violents sans arme.

Cambriolages : Cambriolages de logements.

Vols : Vols avec armes, vols d'accessoires sur véhicules, vols dans les véhicules, vols de véhicules, vols sans violence contre des personnes, destructions, dégradations volontaires et escroqueries.

Stupéfiants : Trafic de stupéfiants dont (AFD) et usage de stupéfiants.

# Services à la population



## Commerce

Hypermarché	<b>X</b> <u>Montaren-et-Saint-Médiers</u> 10km
Supermarché	<b>X</b> <u>Saint-Geniès-de-Malgoirès</u> 5km
Superette	<b>1</b>
Boulangerie	<b>1</b>
Boucherie	<b>1</b>
Restaurant	<b>2</b>
Garage	<b>8</b>
Station-service	<b>X</b> <u>Brignon</u> 6km
Banque	<b>X</b> <u>La Calmette</u> 5km
La poste	<b>X</b> <u>Dions</u> 4km
Coiffeur	<b>5</b>
Tabac	<b>1</b>
Bars / discothèque	<b>1</b>
Bibliothèque	<b>X</b> <u>Dions</u> 4km
Cinéma	<b>X</b> <u>Uzès</u> 12km
Vétérinaire	<b>X</b> <u>La Calmette</u> 5km



## Santé

Pharmacie	<b>1</b>
Hôpital	<b>X</b> <u>Nîmes</u> 15km
Laboratoire d'analyses médicales	<b>X</b> <u>La Calmette</u> 5km
Etablissement pour handicapé	<b>X</b> <u>Saint-Mamert-du-Gard</u> 11km
EHPA	<b>1</b>
Médecin	<b>3</b>
Dentiste	<b>3</b>
Chirurgien	<b>X</b> <u>Nîmes</u> 14km
Dermatologue	<b>X</b> <u>Nîmes</u> 15km
Anesthésiste	<b>X</b> <u>Nîmes</u> 15km
Gastro-entérologue	<b>X</b> <u>Nîmes</u> 16km
Gynécologue	<b>X</b> <u>Nîmes</u> 15km
Cancérologue	<b>X</b> <u>Nîmes</u> 16km
Neurologue	<b>X</b> <u>Nîmes</u> 15km
Ophtalmologue	<b>X</b> <u>La Calmette</u> 5km
ORL	<b>X</b> <u>Saint-Quentin-la-Poterie</u> 15km
Cardiologue	<b>X</b> <u>Nîmes</u> 15km
Pédiatre	<b>X</b> <u>Brignon</u> 6km
Pneumologue	<b>X</b> <u>Nîmes</u> 15km
Psychologue	<b>X</b> <u>Uzès</u> 12km
Radiologue	<b>X</b> <u>Garrigues-Sainte-Eulalie</u> 4km
Rhumatologue	<b>X</b> <u>Nîmes</u> 15km
Sage-femme	<b>X</b> <u>La Calmette</u> 5km



## Éducation

Crèche	<b>1</b>
Ecole maternelle Public	<b>1</b>
Ecole maternelle Privé	<b>X</b> <u>Langlade</u> 18km
Ecole primaire Public	<b>1</b>
Ecole primaire Privé	<b>X</b> <u>Uzès</u> 11km
Collège Public	<b>X</b> <u>Saint-Geniès-de-Malgoirès</u> 6km
Collège Privé	<b>X</b> <u>Nîmes</u> 12km
Lycée Public	<b>X</b> <u>Uzès</u> 12km
Lycée Privé	<b>X</b> <u>Uzès</u> 11km

Sources : Base Sirene des entreprises et de leurs établissements selon les dernières parutions officielles de 2025 portant sur l'année 2024 ([data.gouv](#)). Liste, localisation et tarifs des professionnels de santé selon les dernières parutions officielles de 2025 portant sur l'année 2024 ([opendatasoft](#)) et FINISS Extraction du Fichier des établissements selon les dernières parutions officielles de 2025 portant sur l'année 2024 ([data.gouv](#)). Adresse et géolocalisation des établissements d'enseignement du premier et second degrés selon les dernières parutions officielles de 2025 portant sur l'année 2024 ([data.education.gouv](#))

## Villes autour de Saint-Chaptes

Ville	Habitants	Superficie	Pop densité	Pop active	Taux chômage	Revenu moyen	Prix immobilier
Garrigues-Sainte-Eulalie (3 avis)	776	10 km <sup>2</sup>	78 h/km <sup>2</sup>	43.9%	3.6%	24 570 €/an	2 341 €/m <sup>2</sup>
Saint-Dézéry (2 avis)	457	6 km <sup>2</sup>	76 h/km <sup>2</sup>	51.6%	5.3%	21 950 €/an	2 306 €/m <sup>2</sup>
Collorgues (2 avis)	671	9 km <sup>2</sup>	75 h/km <sup>2</sup>	48.6%	8.6%	23 440 €/an	2 190 €/m <sup>2</sup>
Bourdic	359	7 km <sup>2</sup>	51 h/km <sup>2</sup>	53.2%	7.2%	22 360 €/an	2 433 €/m <sup>2</sup>
La Rouvière	693	7 km <sup>2</sup>	99 h/km <sup>2</sup>	44.9%	3.9%	23 140 €/an	2 004 €/m <sup>2</sup>
Dions (3 avis)	527	11 km <sup>2</sup>	48 h/km <sup>2</sup>	52.2%	6.3%	22 280 €/an	1 440 €/m <sup>2</sup>
Sainte-Anastasie (1 avis)	1 738	43 km <sup>2</sup>	40 h/km <sup>2</sup>	47.6%	5.2%	23 320 €/an	2 593 €/m <sup>2</sup>
Castelnau-Valence	469	10 km <sup>2</sup>	47 h/km <sup>2</sup>	51%	6.6%	22 170 €/an	2 052 €/m <sup>2</sup>
Sauzet	853	6 km <sup>2</sup>	142 h/km <sup>2</sup>	45.7%	4.6%	22 950 €/an	1 937 €/m <sup>2</sup>
Moussac (2 avis)	1 564	7 km <sup>2</sup>	223 h/km <sup>2</sup>	43.9%	5.9%	21 510 €/an	2 020 €/m <sup>2</sup>
Brignon	701	6 km <sup>2</sup>	117 h/km <sup>2</sup>	51.4%	6.6%	20 090 €/an	1 640 €/m <sup>2</sup>
Saint-Geniès-de-Malgoirès (1 avis)	3 225	11 km <sup>2</sup>	293 h/km <sup>2</sup>	44.5%	6.2%	20 870 €/an	1 751 €/m <sup>2</sup>
La Calmette (3 avis)	2 604	11 km <sup>2</sup>	237 h/km <sup>2</sup>	45.3%	7%	21 630 €/an	1 936 €/m <sup>2</sup>
Cruviers-Lascours	707	5 km <sup>2</sup>	141 h/km <sup>2</sup>	46.5%	5.7%	22 660 €/an	2 033 €/m <sup>2</sup>
Montignargues	556	4 km <sup>2</sup>	139 h/km <sup>2</sup>	55.4%	5.8%	23 180 €/an	2 288 €/m <sup>2</sup>

bien-dans-ma-ville.fr



# **Vous aimez votre ville ? Notez-la !**

Et faites-nous part de vos remarques constructives



Avec

**BIEN** dans ma **VILLE** 