



Version web

# Ville de Saint-Chaffrey

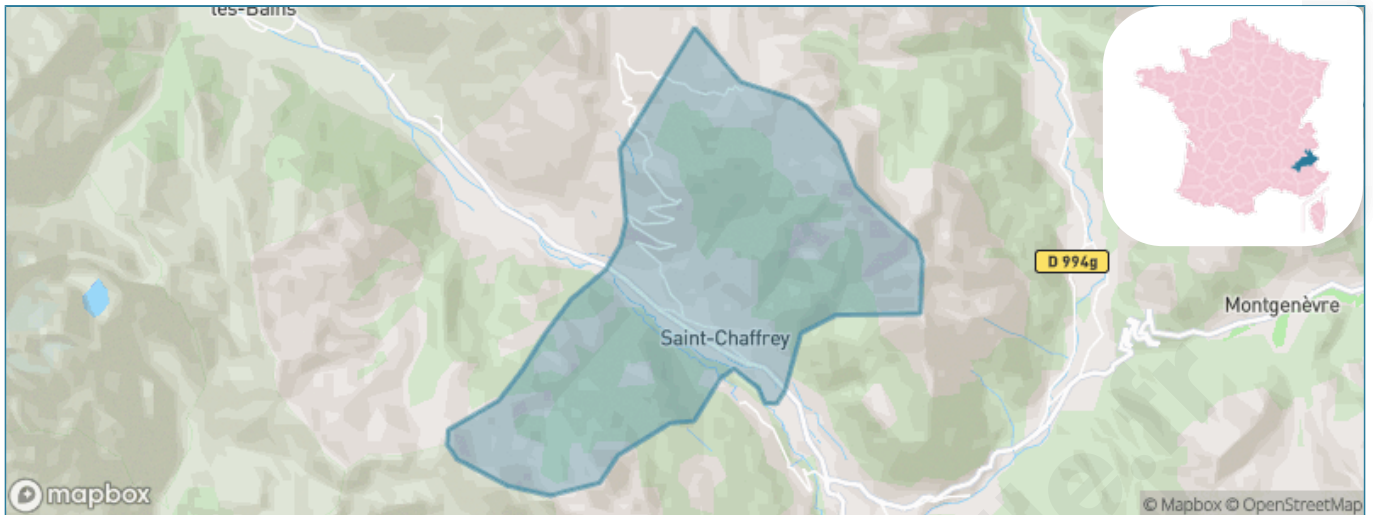
Présenté par



# Sommaire

Situation géographique .....	3
Statistiques sur la population .....	4
Evolution du nombre d'habitants .....	4
Tranche d'âge .....	5
0-14 ans .....	5
15-29 ans .....	5
30-44 ans .....	5
45-59 ans .....	5
60-74 ans .....	5
75-89 ans .....	5
90 ans et + .....	5
Activité professionnelle .....	5
Agriculteurs .....	5
Artisans, Commerçants .....	5
Cadres et sup. ....	5
Professions intermédiaires .....	5
Employé .....	5
Ouvrier .....	5
Retraité .....	5
Autres .....	5
Niveau de diplôme .....	6
Sans diplôme ou CEP .....	6
Brevet, BEPC, DNB .....	6
CAP-BEP ou équivalent .....	6
BAC ou équivalent .....	6
BAC+2 .....	6
BAC+3 ou +4 .....	6
BAC+5 ou plus .....	6
Composition des ménages .....	6
Couple sans enfant .....	6
Couple avec enfant(s) .....	6
Famille monoparentale .....	6
Colocation / Autre .....	6
Personnes seules .....	6
Profils électoraux .....	7
Premier tour .....	7
Sécurité .....	8
Evolution du nombre d'infractions .....	8
Pour comparer .....	9
Services à la population .....	10
Commerce .....	10
Éducation .....	10
Villes autour de Saint-Chaffrey .....	11

# Situation géographique



## i Informations clés

- **Région** : Provence-Alpes-Côte d'Azur
- **Département** : Hautes-Alpes
- **Code postal** : 05330
- **Superficie** : 25 km<sup>2</sup>



# Statistiques sur la population



Nombre d'habitants

**1 494**



Age moyen

**48 ans**



Pop active

**45.7%**



Taux chômage

**3.7%**



Pop densité

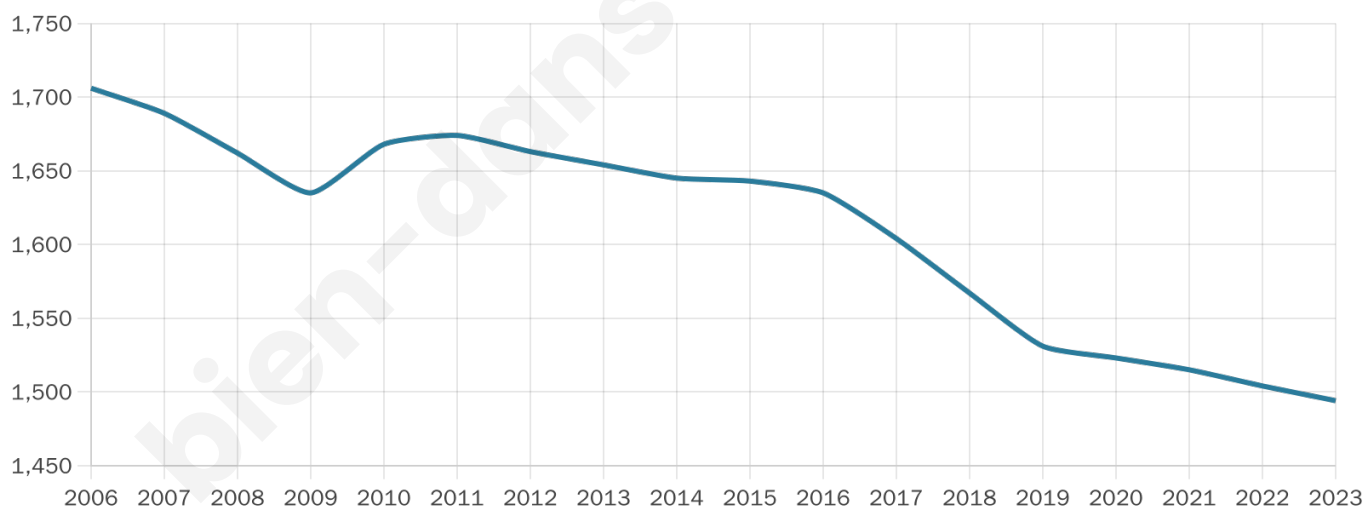
**60 h/km<sup>2</sup>**



Revenu moyen

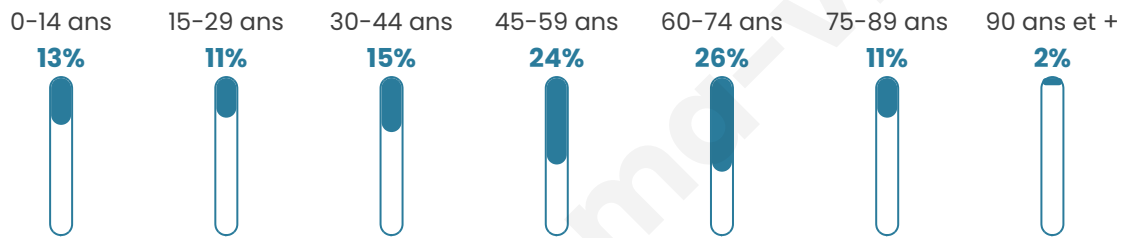
**23 280 €/an**

## Evolution du nombre d'habitants

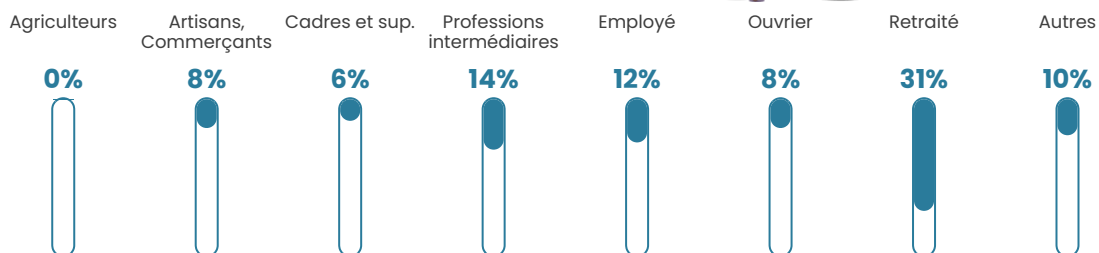


Sources : Institut national de la statistique et des études économiques (insee) selon Les dernières parutions officielles de 2024 portant sur les années 2020, 2021 et 2022.


## Tranche d'âge




## Activité professionnelle



## Niveau de diplôme












## Composition des ménages





# Profils électoraux

## Premier tour

	Emmanuel MACRON	27.08 %
	Marine LE PEN	23.64 %
	Jean-Luc MÉLENCHON	16.65 %
	Éric ZEMMOUR	10.33 %
	Valérie PÉCRESE	6.12 %
	Yannick JADOT	5.93 %
	Jean LASSALLE	5.17 %
	Nicolas DUPONT- AIGNAN	1.63 %
	Fabien ROUSSEL	1.34 %
	Anne HIDALGO	1.24 %
	Philippe POUTOU	0.67 %
	Nathalie ARTHAUD	0.19 %

## Second tour

	Emmanuel MACRON	55,97 %
	Marine LE PEN	44,03 %

### 1 392 inscrits

Participation : 75.43%

Votes blancs : 6.48%

Votes nuls : 1.81%

### 1 392 inscrits

Participation : 76.65%

Votes blancs : 1.41%

Votes nuls : 0.66%

# Sécurité



Agressions physiques / sexuelles

**0**



Cambriolages

**0**



Vols / dégradations

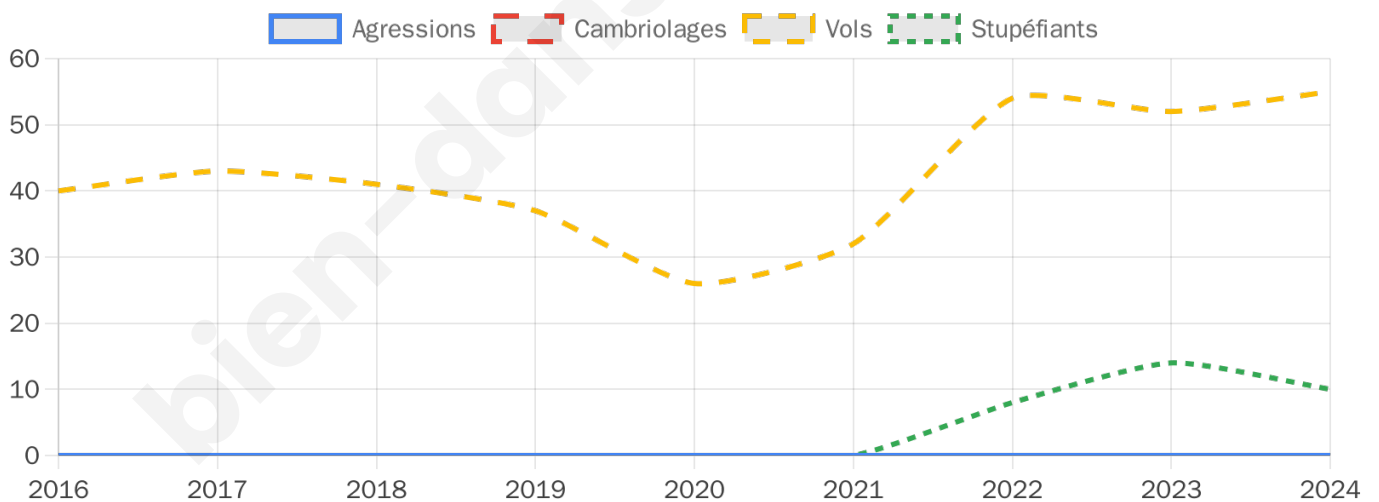
**55**



Stupéfiants

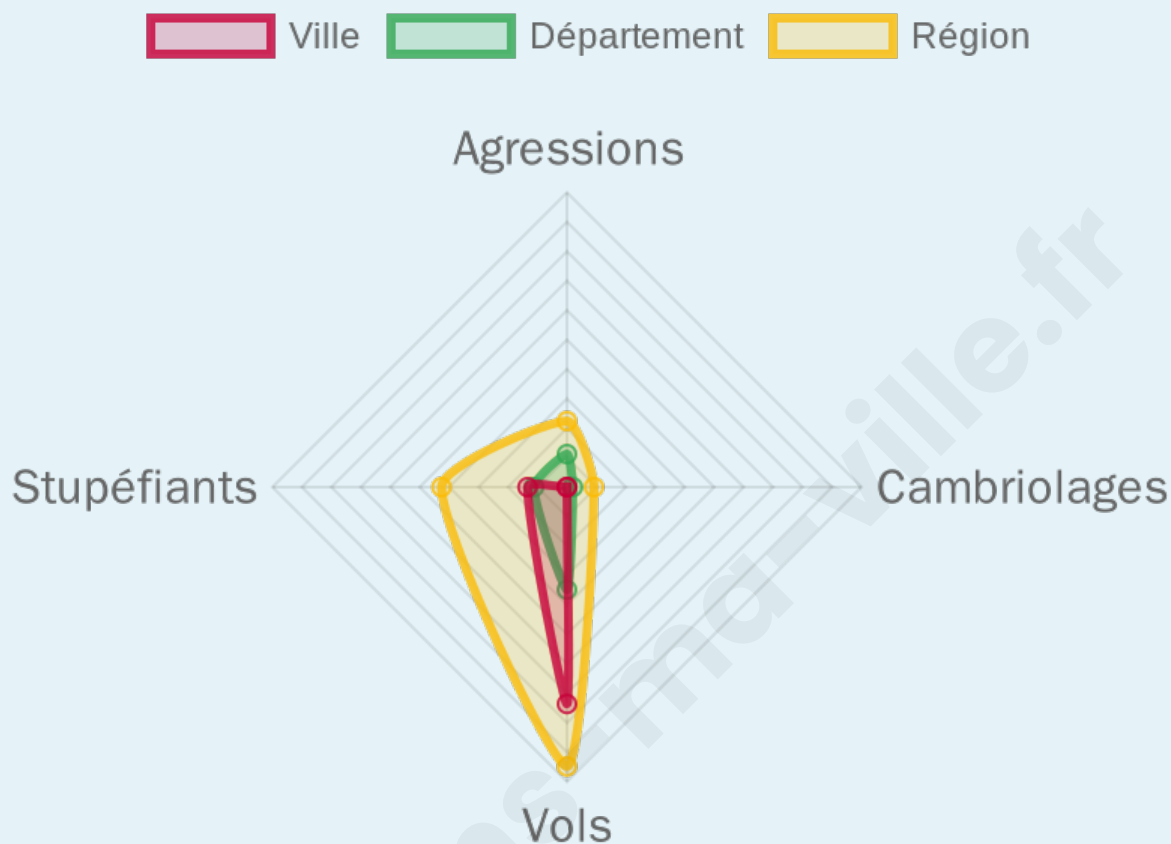
**10**

## Evolution du nombre d'infractions



## Pour comparer

(en proportion du nombre d'habitants)



Sources : Bases statistiques communale, départementale et régionale de la délinquance enregistrée par la police et la gendarmerie nationales selon les dernières parutions officielles de 2025 portant sur l'année 2024 ([data.gouv](https://data.gouv.fr)).

Agressions physiques / sexuelles : Violences sexuelles, coups et blessures volontaires intrafamiliaux, coups et blessures volontaires, autres coups, blessures volontaires et vols violents sans arme.

Cambriolages : Cambriolages de logements.

Vols : Vols avec armes, vols d'accessoires sur véhicules, vols dans les véhicules, vols de véhicules, vols sans violence contre des personnes, destructions, dégradations volontaires et escroqueries.

Stupéfiants : Trafic de stupéfiants dont (AFD) et usage de stupéfiants.

# Services à la population



## Commerce

Hypermarché	X <a href="#">Briançon</a> 3km
Supermarché	X <a href="#">Briançon</a> 3km
Superette	6
Boulangerie	2
Boucherie	X <a href="#">Briançon</a> 4km
Restaurant	19
Garage	2
Station-service	X <a href="#">La Salle-les-Alpes</a> 4km
Banque	X <a href="#">Briançon</a> 3km
La poste	X <a href="#">Briançon</a> 2km
Coiffeur	1
Tabac	1
Bars / discothèque	9
Bibliothèque	X <a href="#">Briançon</a> 3km
Cinéma	X <a href="#">Briançon</a> 3km
Vétérinaire	X <a href="#">Briançon</a> 3km



## Santé

Pharmacie	1
Hôpital	X <a href="#">Briançon</a> 3km
Laboratoire d'analyses médicales	X <a href="#">Briançon</a> 3km
Etablissement pour handicapé	X <a href="#">Briançon</a> 2km
EHPA	X <a href="#">Briançon</a> 2km
Médecin	X <a href="#">Briançon</a> 3km
Dentiste	X <a href="#">Briançon</a> 3km
Chirurgien	X <a href="#">Briançon</a> 3km
Dermatologue	X <a href="#">Gap</a> 57km
Anesthésiste	X <a href="#">Gap</a> 57km
Gastro-entérologue	X <a href="#">Gap</a> 57km
Gynécologue	X <a href="#">Briançon</a> 3km
Cancérologue	X <a href="#">Challes-les-Eaux</a> 86km
Neurologue	X <a href="#">Gap</a> 57km
Ophtalmologue	X <a href="#">Embrun</a> 40km
ORL	X <a href="#">Briançon</a> 4km
Cardiologue	X <a href="#">Saint-Jean-de-Maurienne</a> 45km
Pédiatre	X <a href="#">Saint-Jean-de-Maurienne</a> 45km
Pneumologue	X <a href="#">Saint-Jean-de-Maurienne</a> 45km
Psychologue	X <a href="#">Briançon</a> 3km
Radiologue	X <a href="#">Briançon</a> 3km
Rhumatologue	X <a href="#">Briançon</a> 4km
Sage-femme	X <a href="#">Briançon</a> 3km



## Éducation

Crèche	1
Ecole maternelle Public	X <a href="#">Briançon</a> 4km
Ecole maternelle Privé	X <a href="#">Grenoble</a> 76km
Ecole primaire Public	1
Ecole primaire Privé	X <a href="#">Briançon</a> 4km
Collège Public	X <a href="#">Briançon</a> 4km
Collège Privé	X <a href="#">Gap</a> 57km
Lycée Public	X <a href="#">Briançon</a> 4km
Lycée Privé	X <a href="#">Saint-Jean-Saint-Nicolas</a> 41km

Sources : Base Sirene des entreprises et de leurs établissements selon les dernières parutions officielles de 2025 portant sur l'année 2024 ([data.gouv](#)). Liste, localisation et tarifs des professionnels de santé selon les dernières parutions officielles de 2025 portant sur l'année 2024 ([opendatasoft](#)) et FINISS Extraction du Fichier des établissements selon les dernières parutions officielles de 2025 portant sur l'année 2024 ([data.gouv](#)). Adresse et géolocalisation des établissements d'enseignement du premier et second degrés selon les dernières parutions officielles de 2025 portant sur l'année 2024 ([data.education.gouv](#))

## Villes autour de Saint-Chaffrey

Ville	Habitants	Superficie	Pop densité	Pop active	Taux chômage	Revenu moyen	Prix immobilier
Puy-Saint-Pierre	518	7 km <sup>2</sup>	74 h/km <sup>2</sup>	49.2%	3.3%	24 730 €/an	1 472 €/m <sup>2</sup>
Puy-Saint-André	476	15 km <sup>2</sup>	32 h/km <sup>2</sup>	41.6%	2.1%	25 140 €/an	2 609 €/m <sup>2</sup>
La Salle-les-Alpes	892	35 km <sup>2</sup>	25 h/km <sup>2</sup>	48.7%	3.9%	21 500 €/an	3 481 €/m <sup>2</sup>
Briançon (16 avis)	11 411	28 km <sup>2</sup>	408 h/km <sup>2</sup>	44.5%	3%	21 630 €/an	2 266 €/m <sup>2</sup>
Villar-Saint-Pancrace	1 433	42 km <sup>2</sup>	34 h/km <sup>2</sup>	45.3%	1.8%	23 020 €/an	2 902 €/m <sup>2</sup>
Val-des-Prés	593	44 km <sup>2</sup>	13 h/km <sup>2</sup>	56.7%	4.2%	22 550 €/an	2 498 €/m <sup>2</sup>
Saint-Martin-de-Queyrières	1 114	55 km <sup>2</sup>	20 h/km <sup>2</sup>	54.3%	2.9%	22 960 €/an	2 174 €/m <sup>2</sup>
Montgenèvre	461	40 km <sup>2</sup>	12 h/km <sup>2</sup>	56.6%	1.1%	20 100 €/an	3 914 €/m <sup>2</sup>
Le Monétier-les-Bains	923	97 km <sup>2</sup>	10 h/km <sup>2</sup>	50.7%	1.5%	21 670 €/an	3 576 €/m <sup>2</sup>
Vallouise-Pelvoux (2 avis)	1 138	144 km <sup>2</sup>	8 h/km <sup>2</sup>	43.5%	2.1%	21 550 €/an	2 542 €/m <sup>2</sup>
Cervièrès (1 avis)	205	109 km <sup>2</sup>	2 h/km <sup>2</sup>	50.7%	3.9%	20 180 €/an	1 404 €/m <sup>2</sup>
Les Vigneaux	510	16 km <sup>2</sup>	32 h/km <sup>2</sup>	52%	2.5%	22 830 €/an	2 576 €/m <sup>2</sup>
Névache	362	191 km <sup>2</sup>	2 h/km <sup>2</sup>	45.9%	2.8%	19 770 €/an	2 770 €/m <sup>2</sup>
Puy-Saint-Vincent	270	23 km <sup>2</sup>	12 h/km <sup>2</sup>	47.8%	2.6%	21 310 €/an	1 848 €/m <sup>2</sup>
L'Argentière-la-Bessée (2 avis)	2 288	64 km <sup>2</sup>	36 h/km <sup>2</sup>	47%	3.2%	20 810 €/an	1 849 €/m <sup>2</sup>

bien-dans-ma-ville.fr



# **Vous aimez votre ville ? Notez-la !**

Et faites-nous part de vos remarques constructives



Avec

**BIEN** dans  
ma **VILLE** 