



Version web

Ville de Saint-Cézert

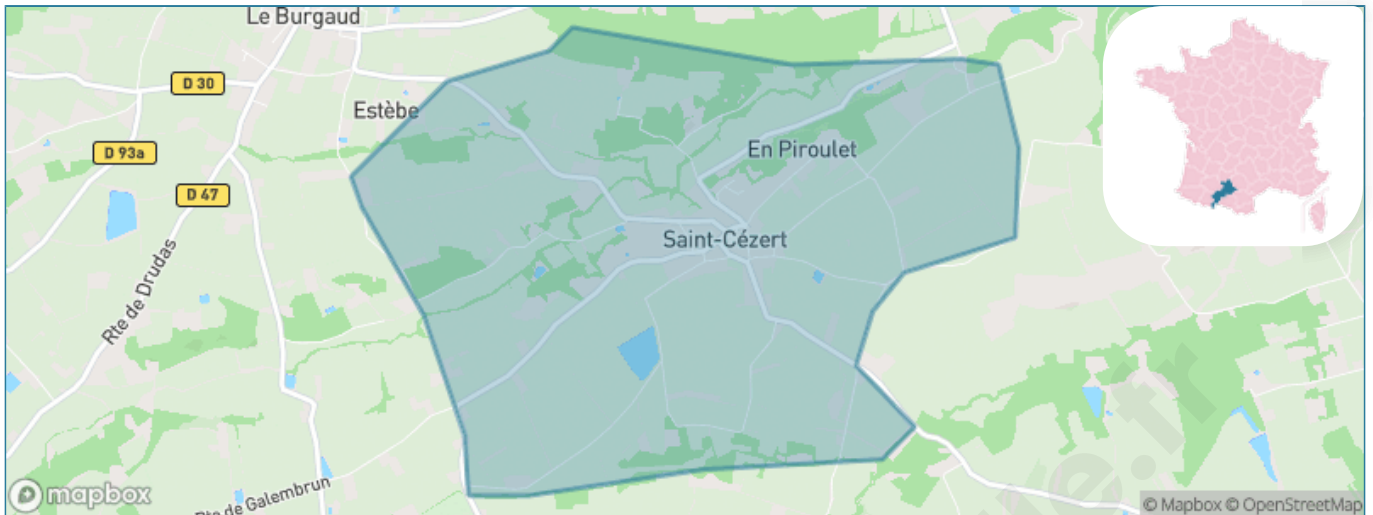
Présenté par

BIEN dans
ma **VILLE** 

Sommaire

Situation géographique	3
Statistiques sur la population	4
Evolution du nombre d'habitants	4
Tranche d'âge	5
0-14 ans	5
15-29 ans	5
30-44 ans	5
45-59 ans	5
60-74 ans	5
75-89 ans	5
90 ans et +	5
Activité professionnelle	5
Agriculteurs	5
Artisans, Commerçants	5
Cadres et sup.	5
Professions intermédiaires	5
Employé	5
Ouvrier	5
Retraité	5
Autres	5
Niveau de diplôme	6
Sans diplôme ou CEP	6
Brevet, BEPC, DNB	6
CAP-BEP ou équivalent	6
BAC ou équivalent	6
BAC+2	6
BAC+3 ou +4	6
BAC+5 ou plus	6
Composition des ménages	6
Couple sans enfant	6
Couple avec enfant(s)	6
Famille monoparentale	6
Colocation / Autre	6
Personnes seules	6
Profils électoraux	7
Premier tour	7
Sécurité	8
Evolution du nombre d'infractions	8
Pour comparer	9
Services à la population	10
Commerce	10
Éducation	10
Villes autour de Saint-Cézert	11

Situation géographique



i Informations clés

- **Région** : Occitanie
- **Département** : Haute-Garonne
- **Code postal** : 31330
- **Superficie** : 8 km²



Statistiques sur la population



Nombre d'habitants

447



Age moyen

38 ans



Pop active

49.4%



Taux chômage

6.4%



Pop densité

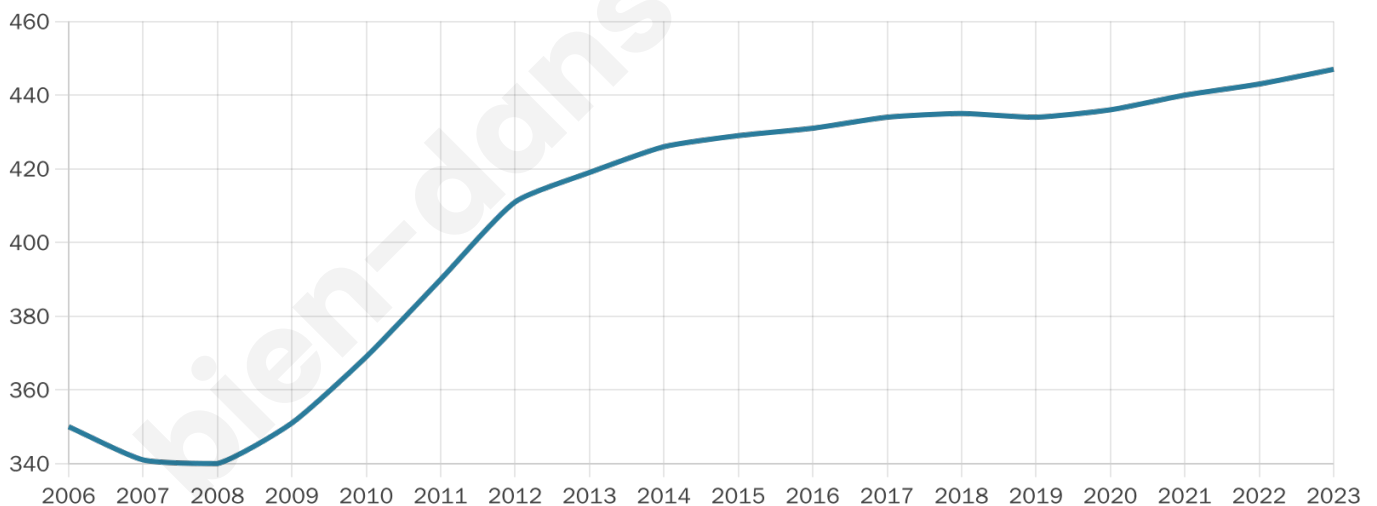
56 h/km²



Revenu moyen

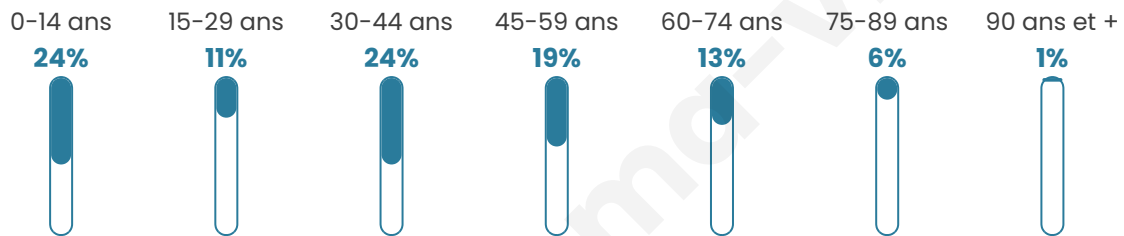
22 820 €/an

Evolution du nombre d'habitants

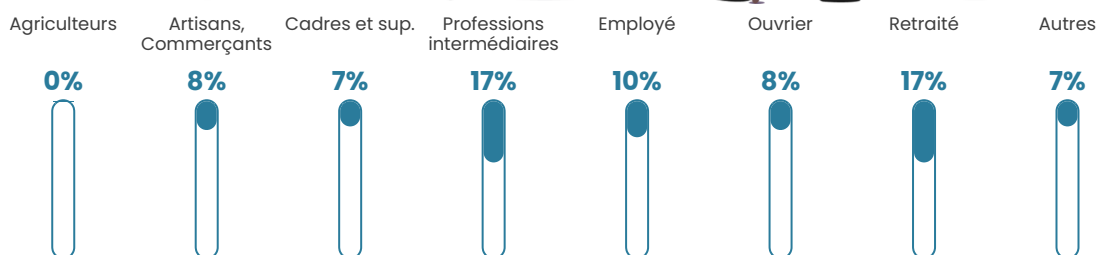


Sources : Institut national de la statistique et des études économiques (insee) selon Les dernières parutions officielles de 2024 portant sur les années 2020, 2021 et 2022.

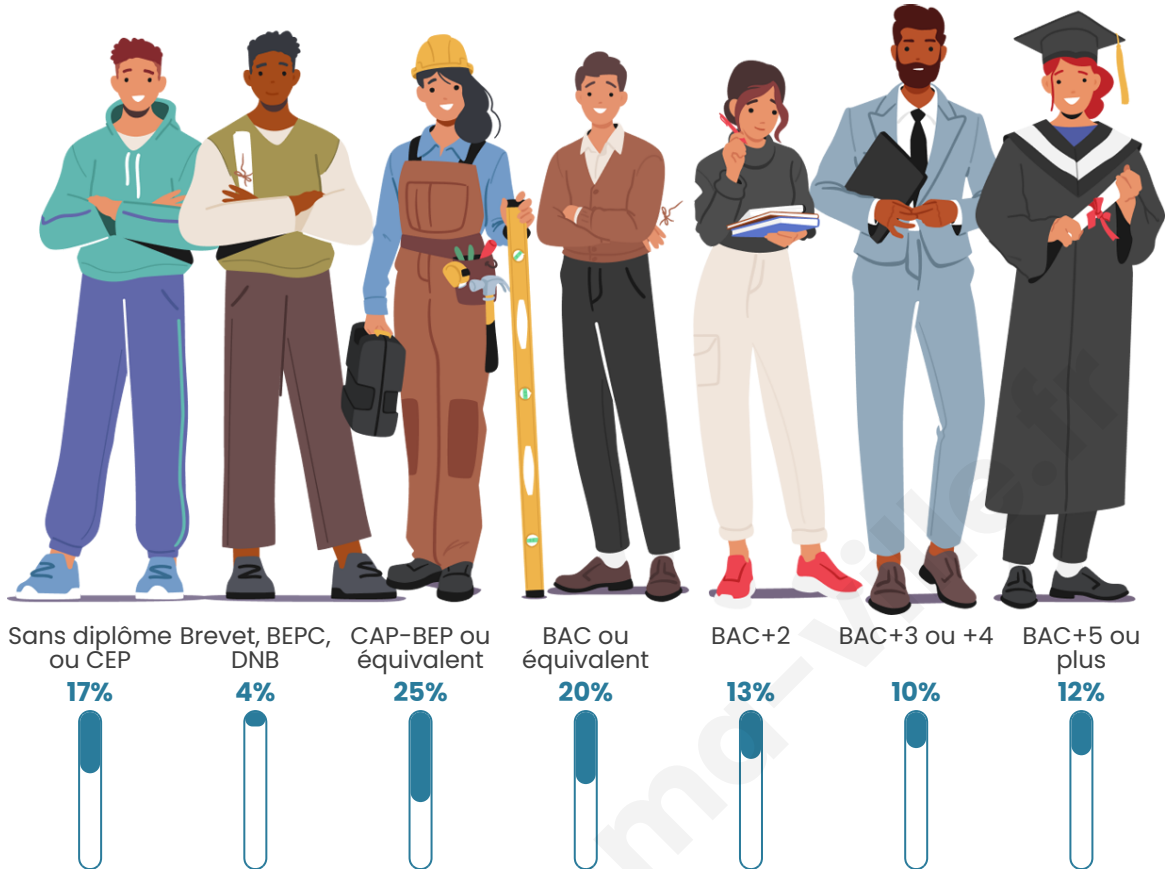
Tranche d'âge




Activité professionnelle



Niveau de diplôme















Composition des ménages



Profils électoraux

Premier tour

	Emmanuel MACRON	25.91 %
	Marine LE PEN	24.29 %
	Jean-Luc MÉLENCHON	17.41 %
	Jean LASSALLE	8.10 %
	Yannick JADOT	6.48 %
	Fabien ROUSSEL	5.26 %
	Nicolas DUPONT-AIGNAN	3.64 %
	Éric ZEMMOUR	2.83 %
	Anne HIDALGO	2.43 %
	Valérie PÉCRESSE	2.02 %
	Nathalie ARTHAUD	1.21 %
	Philippe POUTOU	0.40 %



317 inscrits

Participation : 80.13%

Votes blancs : 1.57%

Votes nuls : 1.18%

Second tour

	Emmanuel MACRON	51,58 %
	Marine LE PEN	48,42 %

317 inscrits

Participation : 78.23%

Votes blancs : 6.85%

Votes nuls : 4.03%

Sécurité



Agressions physiques / sexuelles

0



Cambriolages

0



Vols / dégradations

0



Stupéfiants

0

Evolution du nombre d'infractions



Pour comparer

(en proportion du nombre d'habitants)



Sources : Bases statistiques communale, départementale et régionale de la délinquance enregistrée par la police et la gendarmerie nationales selon les dernières parutions officielles de 2025 portant sur l'année 2024 ([data.gouv](https://data.gouv.fr)).

Agressions physiques / sexuelles : Violences sexuelles, coups et blessures volontaires intrafamiliaux, coups et blessures volontaires, autres coups, blessures volontaires et vols violents sans arme.

Cambriolages : Cambriolages de logements.

Vols : Vols avec armes, vols d'accessoires sur véhicules, vols dans les véhicules, vols de véhicules, vols sans violence contre des personnes, destructions, dégradations volontaires et escroqueries.

Stupéfiants : Trafic de stupéfiants dont (AFD) et usage de stupéfiants.

Services à la population



Commerce

Hypermarché	X Campsas 15km
Supermarché	X Aucamville 2km
Superette	X Aucamville 2km
Boulangerie	X Aucamville 2km
Boucherie	X Grenade 6km
Restaurant	X Launac 5km
Garage	1
Station-service	X Aucamville 2km
Banque	X Grenade 6km
La poste	X Grenade 6km
Coiffeur	X Aucamville 2km
Tabac	X Verdun-sur-Garonne 8km
Bars / discothèque	X Aucamville 2km
Bibliothèque	X Aussonne 14km
Cinéma	X Fronton 15km
Vétérinaire	X Grenade 3km



Santé

Pharmacie	X Aucamville 2km
Hôpital	X Fronton 15km
Laboratoire d'analyses médicales	X Grenade 7km
Etablissement pour handicapé	X Grenade 4km
EHPA	X Grenade 6km
Médecin	X Aucamville 2km
Dentiste	X Launac 5km
Chirurgien	X Cornebarrieu 16km
Dermatologue	X Grenade 6km
Anesthésiste	X Cornebarrieu 16km
Gastro-entérologue	X Cornebarrieu 16km
Gynécologue	X Merville 9km
Cancérologue	X Cornebarrieu 16km
Neurologue	X Cornebarrieu 16km
Ophthalmologue	X Grenade 6km
ORL	X Mondonville 15km
Cardiologue	X Cornebarrieu 16km
Pédiatre	X Colomiers 20km
Pneumologue	X Cornebarrieu 16km
Psychologue	X Grenade 6km
Radiologue	X Grenade 7km
Rhumatologue	X Cornebarrieu 17km
Sage-femme	X Grenade 8km



Éducation

Crèche	X Aucamville 2km
Ecole maternelle Public	1
Ecole maternelle Privé	X Plaisance-du-Touch 26km
Ecole primaire Public	X Aucamville 2km
Ecole primaire Privé	X Launac 5km
Collège Public	X Grenade 6km
Collège Privé	X Saint-Paul-sur-Save 10km
Lycée Public	X Ondes 8km
Lycée Privé	X Saint-Jory 13km

Sources : Base Sirene des entreprises et de leurs établissements selon les dernières parutions officielles de 2025 portant sur l'année 2024 ([data.gouv](#)). Liste, localisation et tarifs des professionnels de santé selon les dernières parutions officielles de 2025 portant sur l'année 2024 ([opendatasoft](#)) et FINISS Extraction du Fichier des établissements selon les dernières parutions officielles de 2025 portant sur l'année 2024 ([data.gouv](#)). Adresse et géolocalisation des établissements d'enseignement du premier et second degrés selon les dernières parutions officielles de 2025 portant sur l'année 2024 ([data.education.gouv](#))

Villes autour de Saint-Cézert

Ville	Habitants	Superficie	Pop densité	Pop active	Taux chômage	Revenu moyen	Prix immobilier
Aucamville	1 562	22 km ²	71 h/km ²	51.3%	3.4%	23 720 €/an	1 927 €/m ²
Le Burgaud (1 avis)	944	24 km ²	39 h/km ²	51.6%	4.1%	22 730 €/an	2 238 €/m ²
Launac	1 335	22 km ²	61 h/km ²	51.5%	4.9%	24 140 €/an	2 356 €/m ²
Larra (5 avis)	2 273	16 km ²	142 h/km ²	51.7%	3.1%	26 190 €/an	2 090 €/m ²
Savenès	810	22 km ²	37 h/km ²	50.5%	3.7%	24 470 €/an	1 715 €/m ²
Grenade (1 avis)	9 062	37 km ²	245 h/km ²	49.4%	4.7%	23 810 €/an	2 094 €/m ²
Ondes (1 avis)	822	6 km ²	137 h/km ²	52.1%	4.5%	24 750 €/an	1 737 €/m ²
Pompignan (1 avis)	1 866	12 km ²	156 h/km ²	48.2%	3.7%	25 360 €/an	2 101 €/m ²
Beaupuy	273	11 km ²	25 h/km ²	49.5%	2.2%	24 230 €/an	1 866 €/m ²
Grisolles (6 avis)	4 214	17 km ²	248 h/km ²	48%	4%	23 580 €/an	1 724 €/m ²
Bellesserre	109	3 km ²	36 h/km ²	50.5%	3.7%	NC	1 600 €/m ²
Saint-Rustice	439	2 km ²	220 h/km ²	47.4%	3.4%	25 230 €/an	1 976 €/m ²
Thil	1 136	23 km ²	49 h/km ²	52.6%	4.2%	26 020 €/an	1 862 €/m ²
Bouillac (1 avis)	584	30 km ²	19 h/km ²	47.9%	3.6%	22 250 €/an	1 117 €/m ²
Pelleport	545	10 km ²	55 h/km ²	50.5%	4%	23 700 €/an	1 636 €/m ²

bien-dans-ma-ville.fr



Vous aimez votre ville ? Notez-la !

Et faites-nous part de vos remarques constructives



Avec

BIEN dans ma **VILLE** 