



Version web

Ville de Saint-Césaire- de-Gauzignan

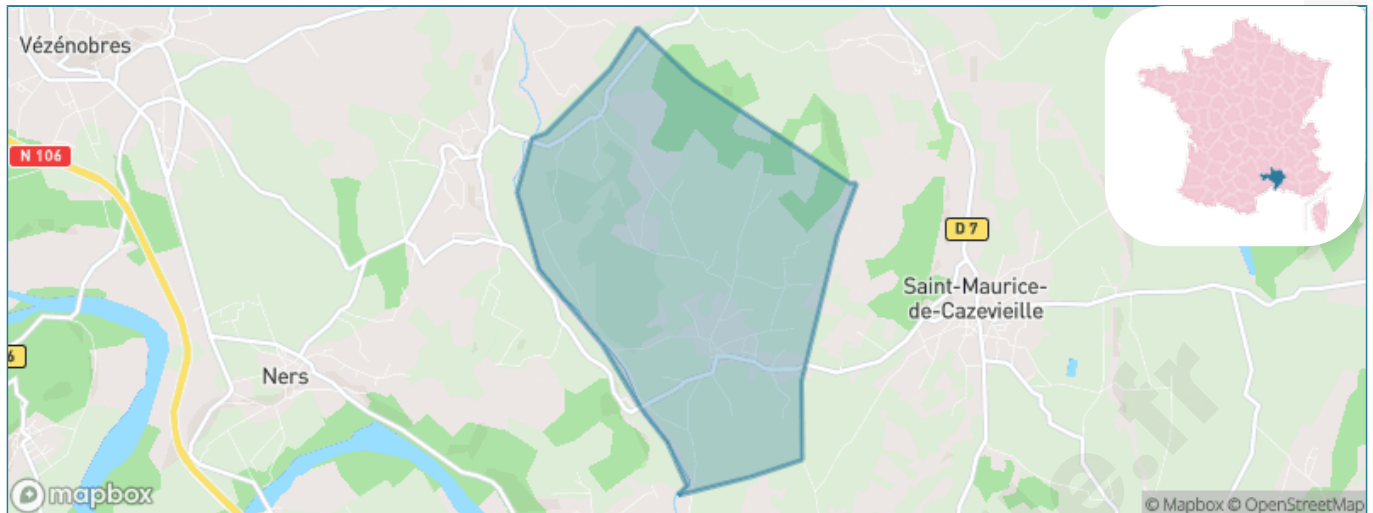
Présenté par

BIEN dans
ma **VILLE** 

Sommaire

Situation géographique	3
Statistiques sur la population	4
Evolution du nombre d'habitants	4
Tranche d'âge	5
0-14 ans	5
15-29 ans	5
30-44 ans	5
45-59 ans	5
60-74 ans	5
75-89 ans	5
90 ans et +	5
Activité professionnelle	5
Agriculteurs	5
Artisans, Commerçants	5
Cadres et sup.	5
Professions intermédiaires	5
Employé	5
Ouvrier	5
Retraité	5
Autres	5
Niveau de diplôme	6
Sans diplôme ou CEP	6
Brevet, BEPC, DNB	6
CAP-BEP ou équivalent	6
BAC ou équivalent	6
BAC+2	6
BAC+3 ou +4	6
BAC+5 ou plus	6
Composition des ménages	6
Couple sans enfant	6
Couple avec enfant(s)	6
Famille monoparentale	6
Colocation / Autre	6
Personnes seules	6
Profils électoraux	7
Premier tour	7
Sécurité	8
Evolution du nombre d'infractions	8
Pour comparer	9
Services à la population	10
Commerce	10
Éducation	10
Villes autour de Saint-Césaire-de-Gauzignan	11

Situation géographique



i Informations clés

- **Région** : Occitanie
- **Département** : Gard
- **Code postal** : 30360
- **Superficie** : 6 km²



Statistiques sur la population



Nombre d'habitants

391



Age moyen

38 ans



Pop active

47.6%



Taux chômage

5.7%



Pop densité

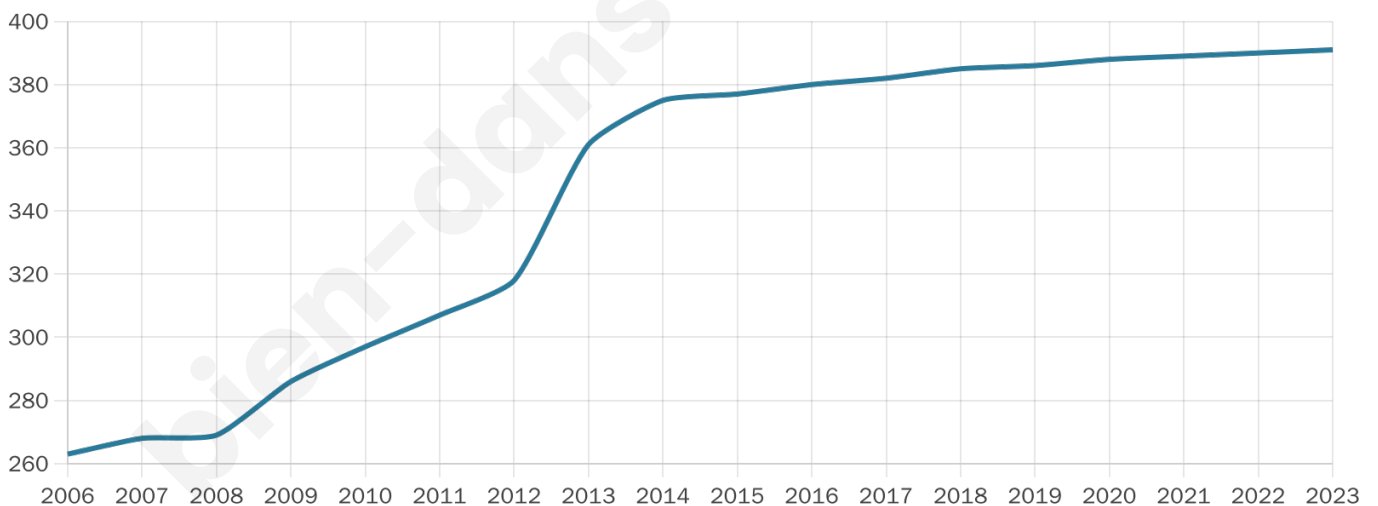
65 h/km²



Revenu moyen

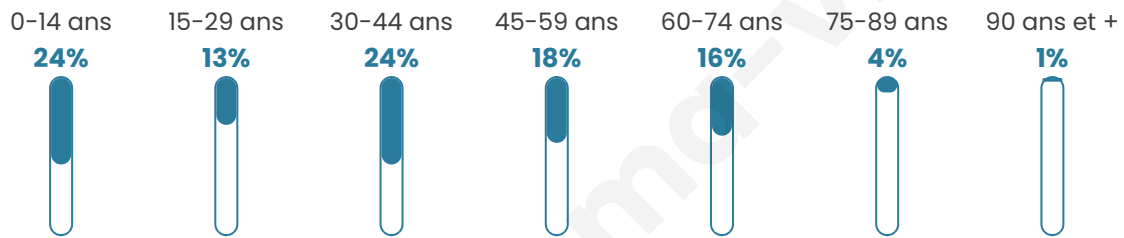
21 190 €/an

Evolution du nombre d'habitants

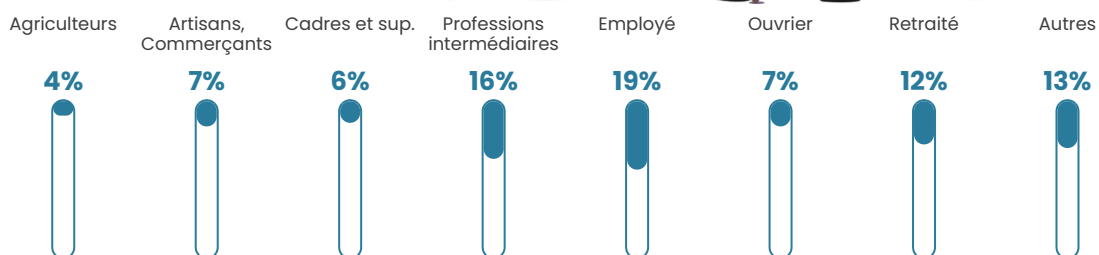


Sources : Institut national de la statistique et des études économiques (insee) selon Les dernières parutions officielles de 2024 portant sur les années 2020, 2021 et 2022.


Tranche d'âge




Activité professionnelle



Niveau de diplôme





Composition des ménages





Profils électoraux

Premier tour

	Marine LE PEN	27.97 %
	Emmanuel MACRON	22.46 %
	Jean-Luc MÉLENCHON	16.53 %
	Éric ZEMMOUR	10.59 %
	Jean LASSALLE	5.93 %
	Yannick JADOT	5.08 %
	Valérie PÉCRESE	3.81 %
	Fabien ROUSSEL	3.39 %
	Nicolas DUPONT-AIGNAN	2.54 %
	Philippe POUTOU	1.27 %
	Nathalie ARTHAUD	0.42 %
	Anne HIDALGO	0.00 %

Second tour

	Emmanuel MACRON	46,41 %
	Marine LE PEN	53,59 %

291 inscrits

Participation : 79.04%

Votes blancs : 7.39%

Votes nuls : 1.74%

291 inscrits

Participation : 82.82%

Votes blancs : 2.07%

Votes nuls : 0.00%

Sécurité



Agressions physiques / sexuelles

0



Cambriolages

0



Vols / dégradations

0



Stupéfiants

0

Evolution du nombre d'infractions



Pour comparer

(en proportion du nombre d'habitants)



Sources : Bases statistiques communale, départementale et régionale de la délinquance enregistrée par la police et la gendarmerie nationales selon les dernières parutions officielles de 2025 portant sur l'année 2024 ([data.gouv](https://data.gouv.fr)).

Agressions physiques / sexuelles : Violences sexuelles, coups et blessures volontaires intrafamiliaux, coups et blessures volontaires, autres coups, blessures volontaires et vols violents sans arme.

Cambriolages : Cambriolages de logements.

Vols : Vols avec armes, vols d'accessoires sur véhicules, vols dans les véhicules, vols de véhicules, vols sans violence contre des personnes, destructions, dégradations volontaires et escroqueries.

Stupéfiants : Trafic de stupéfiants dont (AFD) et usage de stupéfiants.

Services à la population



Commerce

Hypermarché	X Montaren-et-Saint-Médiers 13km
Supermarché	X Boucoiran-et-Nozières 3km
Superette	X Cruviers-Lascours 2km
Boulangerie	X Saint-Maurice-de-Cazevieille 2km
Boucherie	X Saint-Maurice-de-Cazevieille 2km
Restaurant	X Saint-Maurice-de-Cazevieille 2km
Garage	2
Station-service	X Brignon 4km
Banque	X Lédignan 9km
La poste	X Sauzet 6km
Coiffeur	X Cruviers-Lascours 2km
Tabac	X Brignon 3km
Bars / discothèque	1
Bibliothèque	X La Rouvière 10km
Cinéma	X Uzès 16km
Vétérinaire	X Sauzet 6km



Santé

Pharmacie	X Brignon 3km
Hôpital	X Alès 15km
Laboratoire d'analyses médicales	X La Calmette 11km
Etablissement pour handicapé	X Saint-Christol-lez-Alès 14km
EHPA	X Moussac 4km
Médecin	X Saint-Maurice-de-Cazevieille 2km
Dentiste	X Saint-Chaptes 7km
Chirurgien	X Saint-Hilaire-de-Brethmas 13km
Dermatologue	X Alès 16km
Anesthésiste	X Alès 16km
Gastro-entérologue	X Alès 16km
Gynécologue	X Alès 14km
Cancérologue	X Alès 17km
Neurologue	X Nîmes 23km
Ophtalmologue	X La Calmette 11km
ORL	X Saint-Privat-des-Vieux 15km
Cardiologue	X Alès 14km
Pédiatre	X Brignon 3km
Pneumologue	X Alès 15km
Psychologue	X Alès 15km
Radiologue	X Garrigues-Sainte-Eulalie 8km
Rhumatologue	X Alès 14km
Sage-femme	X Vézénobres 7km



Éducation

Crèche	X Ners 4km
Ecole maternelle Public	X Saint-Maurice-de-Cazevieille 2km
Ecole maternelle Privé	X Langlade 24km
Ecole primaire Public	1
Ecole primaire Privé	X Monteils 8km
Collège Public	X Brignon 5km
Collège Privé	X Vézénobres 10km
Lycée Public	X Saint-Christol-lez-Alès 14km
Lycée Privé	X Vézénobres 10km

Sources : Base Sirene des entreprises et de leurs établissements selon les dernières parutions officielles de 2025 portant sur l'année 2024 ([data.gouv](#)). Liste, localisation et tarifs des professionnels de santé selon les dernières parutions officielles de 2025 portant sur l'année 2024 ([opendatasoft](#)) et FINISS Extraction du Fichier des établissements selon les dernières parutions officielles de 2025 portant sur l'année 2024 ([data.gouv](#)). Adresse et géolocalisation des établissements d'enseignement du premier et second degrés selon les dernières parutions officielles de 2025 portant sur l'année 2024 ([data.education.gouv](#))

Villes autour de Saint-Césaire-de-Gauzignan

Ville	Habitants	Superficie	Pop densité	Pop active	Taux chômage	Revenu moyen	Prix immobilier
Cruviers-Lascours	707	5 km ²	141 h/km ²	46.5%	5.7%	22 660 €/an	2 033 €/m ²
Saint-Maurice-de-Cazevieille (1 avis)	753	13 km ²	58 h/km ²	50.9%	4.5%	21 110 €/an	2 591 €/m ²
Castelnau-Valence	469	10 km ²	47 h/km ²	51%	6.6%	22 170 €/an	2 052 €/m ²
Martignargues	439	4 km ²	110 h/km ²	46.2%	5.2%	22 730 €/an	1 733 €/m ²
Brignon	701	6 km ²	117 h/km ²	51.4%	6.6%	20 090 €/an	1 640 €/m ²
Moussac (2 avis)	1 564	7 km ²	223 h/km ²	43.9%	5.9%	21 510 €/an	2 020 €/m ²
Saint-Jean-de-Ceyrargues	168	6 km ²	28 h/km ²	49.4%	6%	22 190 €/an	2 229 €/m ²
Ners	830	5 km ²	166 h/km ²	44.5%	6.1%	23 030 €/an	1 697 €/m ²
Saint-Dézéry (2 avis)	457	6 km ²	76 h/km ²	51.6%	5.3%	21 950 €/an	2 306 €/m ²
Boucoiran-et-Nozières (1 avis)	991	14 km ²	71 h/km ²	48.9%	8%	20 980 €/an	1 613 €/m ²
Saint-Étienne-de-l'Olm	379	4 km ²	95 h/km ²	54.1%	8.4%	21 730 €/an	1 573 €/m ²
Sauzet	853	6 km ²	142 h/km ²	45.7%	4.6%	22 950 €/an	1 937 €/m ²
Baron	337	10 km ²	34 h/km ²	49.6%	5.3%	24 350 €/an	3 420 €/m ²
Euzet	510	6 km ²	85 h/km ²	39.6%	5.3%	21 150 €/an	2 071 €/m ²
Domessargues	782	7 km ²	112 h/km ²	48%	6.3%	21 640 €/an	1 987 €/m ²

bien-dans-ma-ville.fr



Vous aimez votre ville ? Notez-la !

Et faites-nous part de vos remarques constructives



Avec

BIEN dans ma **VILLE** 