



Version web

Ville de Saint-Céré

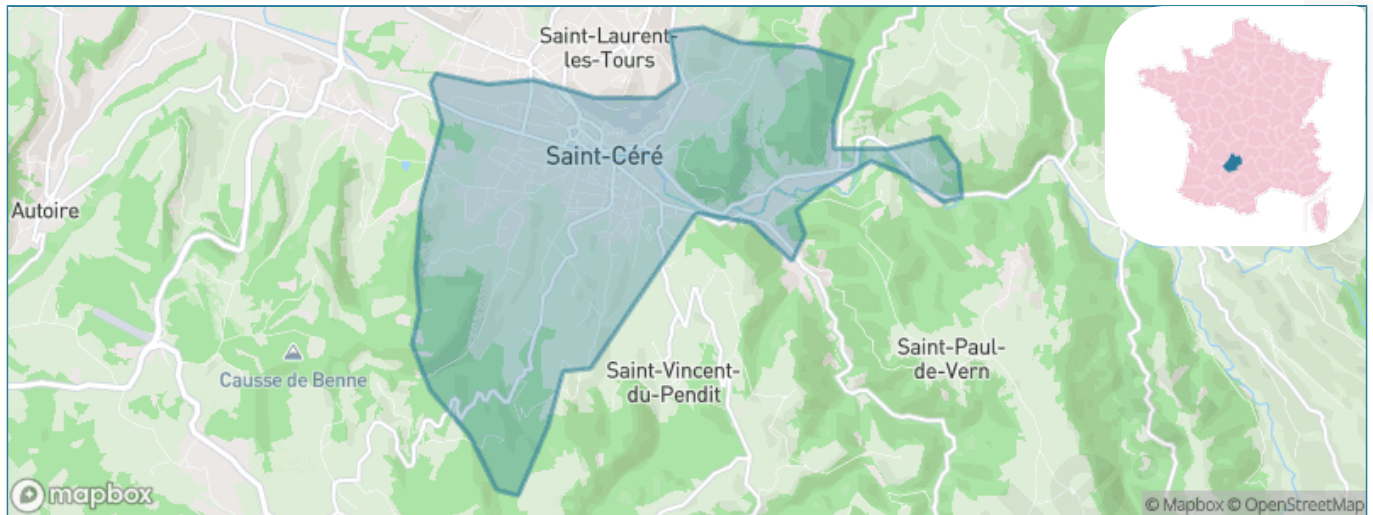
Présenté par

BIEN dans
ma **VILLE** 

Sommaire

Situation géographique	3
Statistiques sur la population	4
Evolution du nombre d'habitants	4
Tranche d'âge	5
0-14 ans	5
15-29 ans	5
30-44 ans	5
45-59 ans	5
60-74 ans	5
75-89 ans	5
90 ans et +	5
Activité professionnelle	5
Agriculteurs	5
Artisans, Commerçants	5
Cadres et sup.	5
Professions intermédiaires	5
Employé	5
Ouvrier	5
Retraité	5
Autres	5
Niveau de diplôme	6
Sans diplôme ou CEP	6
Brevet, BEPC, DNB	6
CAP-BEP ou équivalent	6
BAC ou équivalent	6
BAC+2	6
BAC+3 ou +4	6
BAC+5 ou plus	6
Composition des ménages	6
Couple sans enfant	6
Couple avec enfant(s)	6
Famille monoparentale	6
Colocation / Autre	6
Personnes seules	6
Profil électoraux	7
Premier tour	7
Sécurité	8
Evolution du nombre d'infractions	8
Pour comparer	9
Services à la population	10
Commerce	10
Éducation	10
Villes autour de Saint-Céré	11
Avis sur la ville de Saint-Céré	12
Moyenne par critère	12
Villes autour de Saint-Céré	12
Répartition des avis par note	12
Répartition des avis par note	12

Situation géographique



i Informations clés

- **Région** : Occitanie
- **Département** : Lot
- **Code postal** : 46400
- **Superficie** : 11 km²



Statistiques sur la population



Nombre d'habitants

3 429



Age moyen

50 ans



Pop active

41%



Taux chômage

9.2%



Pop densité

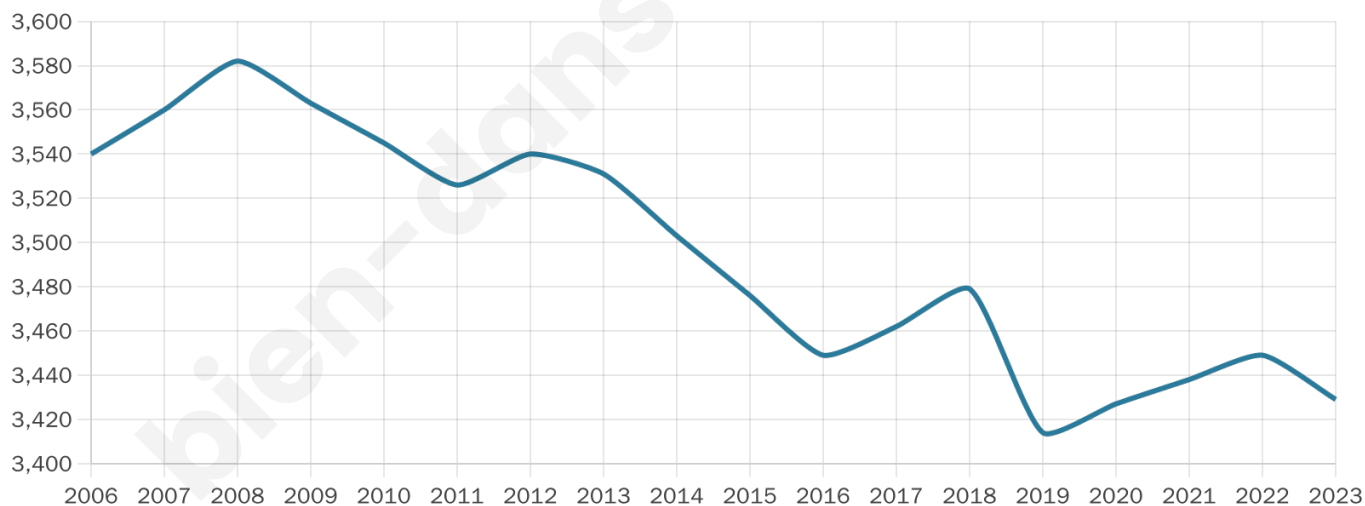
312 h/km²



Revenu moyen

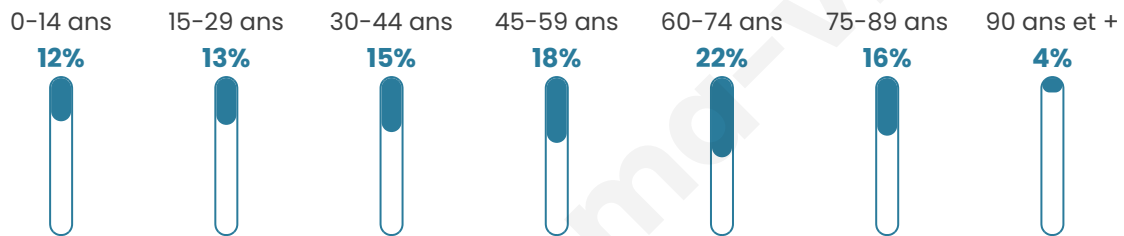
20 850 €/an

Evolution du nombre d'habitants

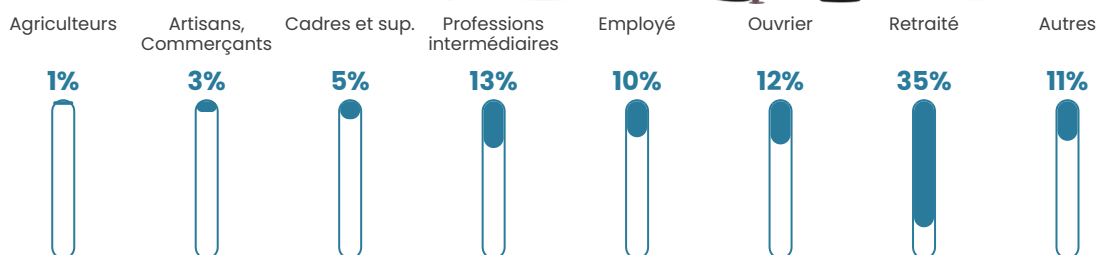


Sources : Institut national de la statistique et des études économiques (insee) selon Les dernières parutions officielles de 2024 portant sur les années 2020, 2021 et 2022.


Tranche d'âge



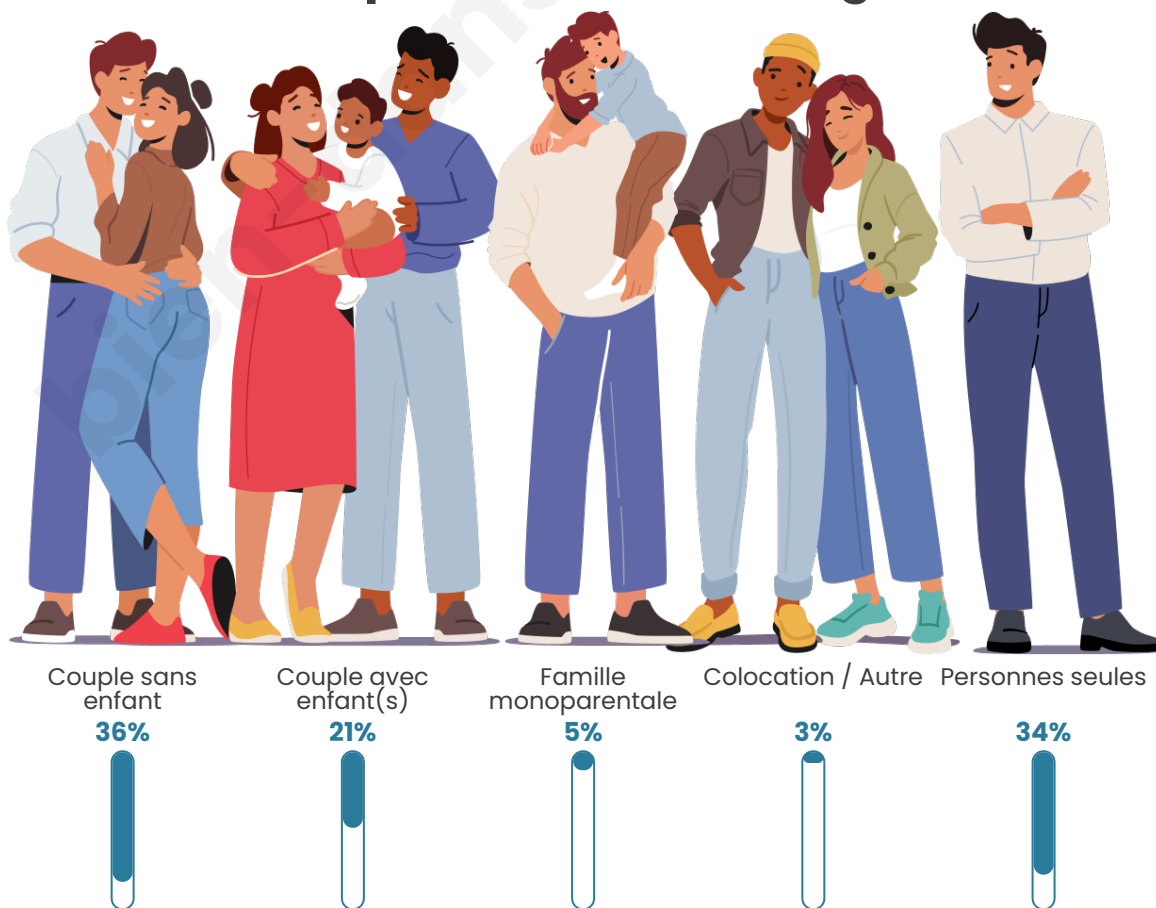
Activité professionnelle



Niveau de diplôme















Composition des ménages



Profils électoraux

Premier tour

	Emmanuel MACRON	28.08 %
	Jean-Luc MÉLENCHON	23.90 %
	Marine LE PEN	16.93 %
	Jean LASSALLE	7.18 %
	Éric ZEMMOUR	5.95 %
	Valérie PÉCRESSÉ	5.20 %
	Yannick JADOT	3.97 %
	Fabien ROUSSEL	3.16 %
	Anne HIDALGO	2.41 %
	Nicolas DUPONT-AIGNAN	1.93 %
	Philippe POUTOU	0.86 %
	Nathalie ARTHAUD	0.43 %



2 454 inscrits

Participation : 77.79%

Votes blancs : 1.52%

Votes nuls : 0.73%

Second tour

	Emmanuel MACRON	65,68 %
	Marine LE PEN	34,32 %

2 454 inscrits

Participation : 73.63%

Votes blancs : 8.19%

Votes nuls : 4.26%

Sécurité



Agressions physiques / sexuelles

32



Cambriolages

0



Vols / dégradations

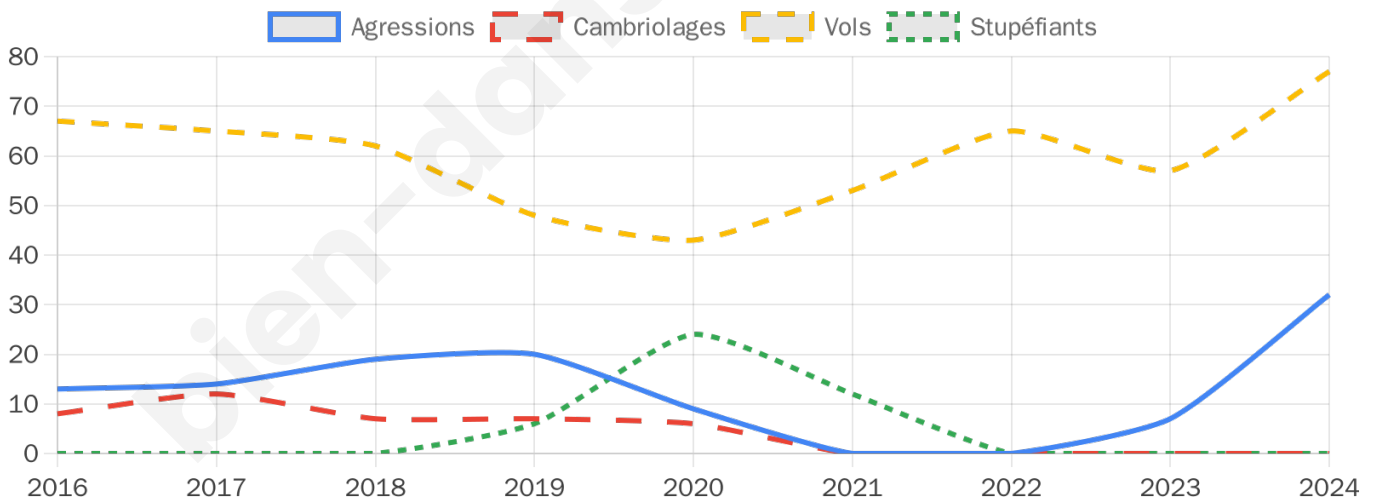
77



Stupéfiants

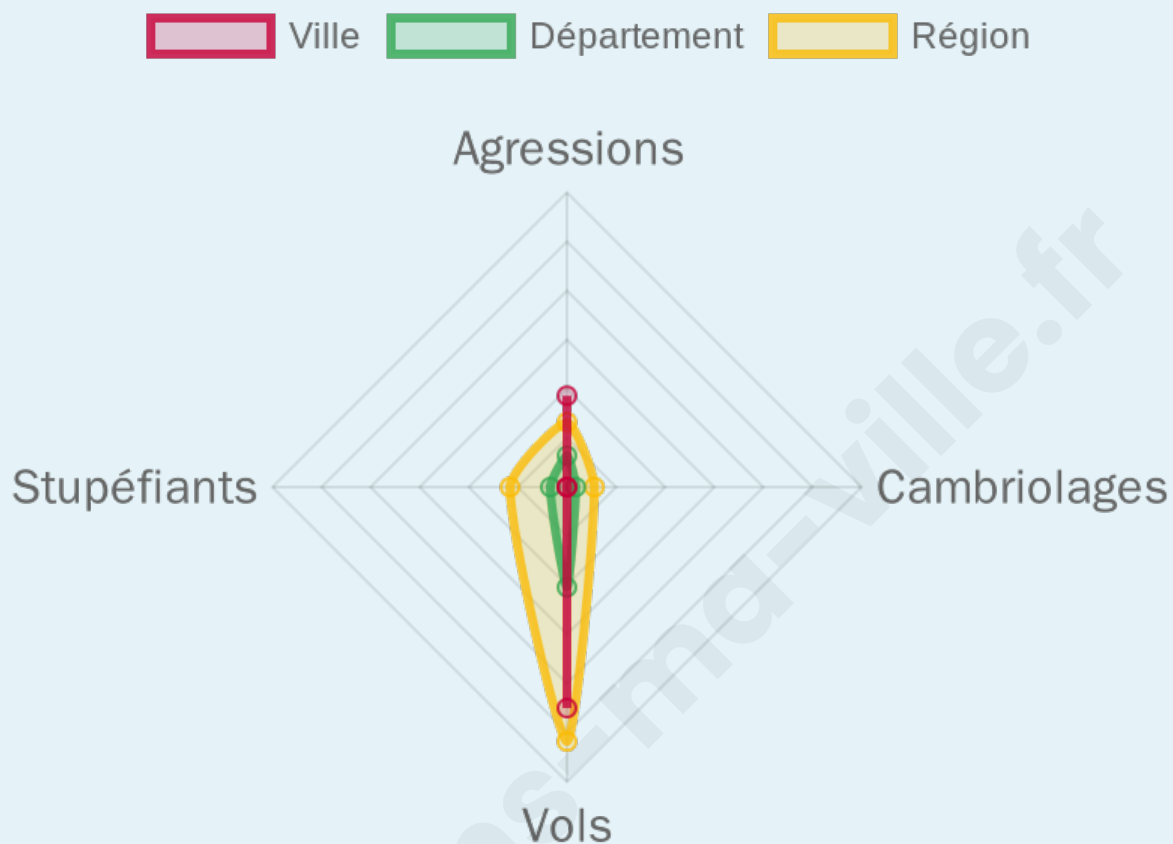
0

Evolution du nombre d'infractions



Pour comparer

(en proportion du nombre d'habitants)



Sources : Bases statistiques communale, départementale et régionale de la délinquance enregistrée par la police et la gendarmerie nationales selon les dernières parutions officielles de 2025 portant sur l'année 2024 ([data.gouv](https://data.gouv.fr)).

Agressions physiques / sexuelles : Violences sexuelles, coups et blessures volontaires intrafamiliaux, coups et blessures volontaires, autres coups, blessures volontaires et vols violents sans arme.

Cambriolages : Cambriolages de logements.

Vols : Vols avec armes, vols d'accessoires sur véhicules, vols dans les véhicules, vols de véhicules, vols sans violence contre des personnes, destructions, dégradations volontaires et escroqueries.

Stupéfiants : Trafic de stupéfiants dont (AFD) et usage de stupéfiants.

Services à la population



Commerce

Hypermarché	X <u>Gramat</u> 17km
Supermarché	2
Superette	6
Boulangerie	3
Boucherie	1
Restaurant	11
Garage	10
Station-service	1
Banque	4
La poste	X <u>Bretenoux</u> 7km
Coiffeur	10
Tabac	2
Bars / discothèque	3
Bibliothèque	1
Cinéma	1
Vétérinaire	2



Santé

Pharmacie	1
Hôpital	2
Laboratoire d'analyses médicales	1
Etablissement pour handicapé	X <u>Bretenoux</u> 7km
EHPA	2
Médecin	4
Dentiste	3
Chirurgien	1
Dermatologue	X <u>Aurillac</u> 43km
Anesthésiste	X <u>Le Vignon-en-Quercy</u> 25km
Gastro-entérologue	X <u>Figeac</u> 30km
Gynécologue	X <u>Aurillac</u> 44km
Cancérologue	X <u>Aurillac</u> 42km
Neurologue	X <u>Sainte-Fortunade</u> 40km
Ophtalmologue	X <u>Aurillac</u> 42km
ORL	2
Cardiologue	X <u>Figeac</u> 31km
Pédiatre	X <u>Bretenoux</u> 7km
Pneumologue	X <u>Saint-Mamet-la-Salvetat</u> 32km
Psychologue	X <u>Saint-Vincent-du-Pendit</u> 3km
Radiologue	X <u>Aurillac</u> 42km
Rhumatologue	X <u>Aurillac</u> 42km
Sage-femme	X <u>Beaulieu-sur-Dordogne</u> 13km



Éducation

Crèche	1
Ecole maternelle Public	1
Ecole maternelle Privé	X <u>Molières</u> 9km
Ecole primaire Public	1
Ecole primaire Privé	1
Collège Public	1
Collège Privé	X <u>Gramat</u> 17km
Lycée Public	1
Lycée Privé	X <u>Argentat-sur-Dordogne</u> 25km

Sources : Base Sirene des entreprises et de leurs établissements selon les dernières parutions officielles de 2025 portant sur l'année 2024 ([data.gouv](#)). Liste, localisation et tarifs des professionnels de santé selon les dernières parutions officielles de 2025 portant sur l'année 2024 ([opendatasoft](#)) et FINESS Extraction du Fichier des établissements selon les dernières parutions officielles de 2025 portant sur l'année 2024 ([data.gouv](#)). Adresse et géolocalisation des établissements d'enseignement du premier et second degrés selon les dernières parutions officielles de 2025 portant sur l'année 2024 ([data.education.gouv](#))

Villes autour de Saint-Céré

Ville	Habitants	Superficie	Pop densité	Pop active	Taux chômage	Revenu moyen	Prix immobilier
Saint-Laurent-les-Tours	868	10 km ²	87 h/km ²	40.9%	2.8%	25 000 €/an	1 833 €/m ²
Belmont-Bretenoux	408	6 km ²	68 h/km ²	45.6%	2.2%	23 500 €/an	1 388 €/m ²
Saint-Jean-Lespinasse	404	6 km ²	67 h/km ²	45.8%	3.2%	26 050 €/an	1 504 €/m ²
Saint-Vincent-du-Pendit	230	9 km ²	26 h/km ²	47%	2.6%	23 380 €/an	1 351 €/m ²
Saint-Médard-de-Presque	207	5 km ²	41 h/km ²	45.9%	4.3%	24 570 €/an	1 482 €/m ²
Frayssinhes	169	12 km ²	14 h/km ²	50.9%	7.7%	20 440 €/an	1 558 €/m ²
Saint-Michel-Loubéjou (1 avis)	418	5 km ²	84 h/km ²	42.6%	2.4%	22 930 €/an	1 890 €/m ²
Saint-Paul-de-Vern	171	10 km ²	17 h/km ²	49.7%	5.3%	20 700 €/an	818 €/m ²
Autoire (1 avis)	376	7 km ²	54 h/km ²	46.8%	3.5%	24 230 €/an	590 €/m ²
Glanes (1 avis)	292	2 km ²	146 h/km ²	45.2%	3.8%	23 690 €/an	1 681 €/m ²
Cornac	366	13 km ²	28 h/km ²	42.3%	3.8%	23 060 €/an	2 208 €/m ²
Saint-Jean-Lagineste	378	12 km ²	32 h/km ²	51.1%	5%	24 940 €/an	1 589 €/m ²
Prudhomat	733	12 km ²	61 h/km ²	43.9%	3.7%	22 650 €/an	1 455 €/m ²
Estal	97	6 km ²	16 h/km ²	45.4%	3.1%	NC	500 €/m ²
Latouille-Lentillac	247	11 km ²	22 h/km ²	42.9%	4.9%	19 940 €/an	848 €/m ²

Avis sur la ville de Saint-Céré



Moyenne par critère



Villes autour de Saint-Céré

Ville	Note globale	Sécurité	Éducation	Sport Loisir	Environnement	Vie pratique
Saint-Laurent-les-Tours	-	-	-	-	-	-
Belmont-Bretenoux	-	-	-	-	-	-
Saint-Jean-Lespinasse	-	-	-	-	-	-
Saint-Vincent-du-Pendit	-	-	-	-	-	-
Saint-Médard-de-Presque	-	-	-	-	-	-
Frayssinhes	-	-	-	-	-	-
Saint-Michel-Loubéjou (1 avis)	4.8	5.0	5.0	5.0	5.0	4.0
Saint-Paul-de-Vern	-	-	-	-	-	-
Autoire (1 avis)	3.0	5.0	0.0	2.0	5.0	3.0
Glanes (1 avis)	3.2	4.0	3.0	2.0	4.0	3.0
Cornac	-	-	-	-	-	-
Saint-Jean-Lagineste	-	-	-	-	-	-
Prudhomat	-	-	-	-	-	-
Estal	-	-	-	-	-	-
Latouille-Lentillac	-	-	-	-	-	-



Vous aimez votre ville ? Notez-la !

Et faites-nous part de vos remarques constructives



Avec

BIEN dans ma **VILLE** 