



Version web

Ville de Saint-Cassien

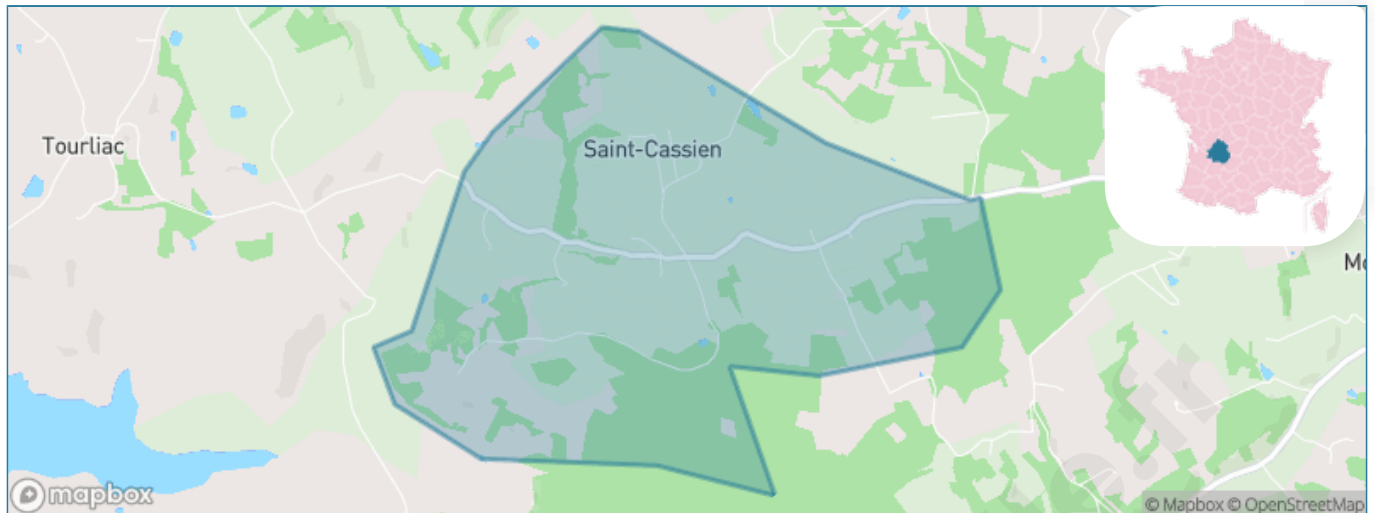
Présenté par

BIEN dans
ma **VILLE** 

Sommaire

| | |
|---|----|
| Situation géographique | 3 |
| Statistiques sur la population | 4 |
| Evolution du nombre d'habitants | 4 |
| Tranche d'âge | 5 |
| 0-14 ans | 5 |
| 15-29 ans | 5 |
| 30-44 ans | 5 |
| 45-59 ans | 5 |
| 60-74 ans | 5 |
| 75-89 ans | 5 |
| 90 ans et + | 5 |
| Activité professionnelle | 5 |
| Agriculteurs | 5 |
| Artisans, Commerçants | 5 |
| Cadres et sup. | 5 |
| Professions intermédiaires | 5 |
| Employé | 5 |
| Ouvrier | 5 |
| Retraité | 5 |
| Autres | 5 |
| Niveau de diplôme | 6 |
| Sans diplôme ou CEP | 6 |
| Brevet, BEPC, DNB | 6 |
| CAP-BEP ou équivalent | 6 |
| BAC ou équivalent | 6 |
| BAC+2 | 6 |
| BAC+3 ou +4 | 6 |
| BAC+5 ou plus | 6 |
| Composition des ménages | 6 |
| Couple sans enfant | 6 |
| Couple avec enfant(s) | 6 |
| Famille monoparentale | 6 |
| Colocation / Autre | 6 |
| Personnes seules | 6 |
| Profils électoraux | 7 |
| Premier tour | 7 |
| Sécurité | 8 |
| Evolution du nombre d'infractions | 8 |
| Pour comparer | 9 |
| Services à la population | 10 |
| Commerce | 10 |
| Éducation | 10 |
| Villes autour de Saint-Cassien | 11 |

Situation géographique



i Informations clés

- **Région** : Nouvelle-Aquitaine
- **Département** : Dordogne
- **Code postal** : 24540
- **Superficie** : 4 km²



Statistiques sur la population



Nombre d'habitants

31



Age moyen

54 ans



Pop active

45.2%



Taux chômage

27.8%



Pop densité

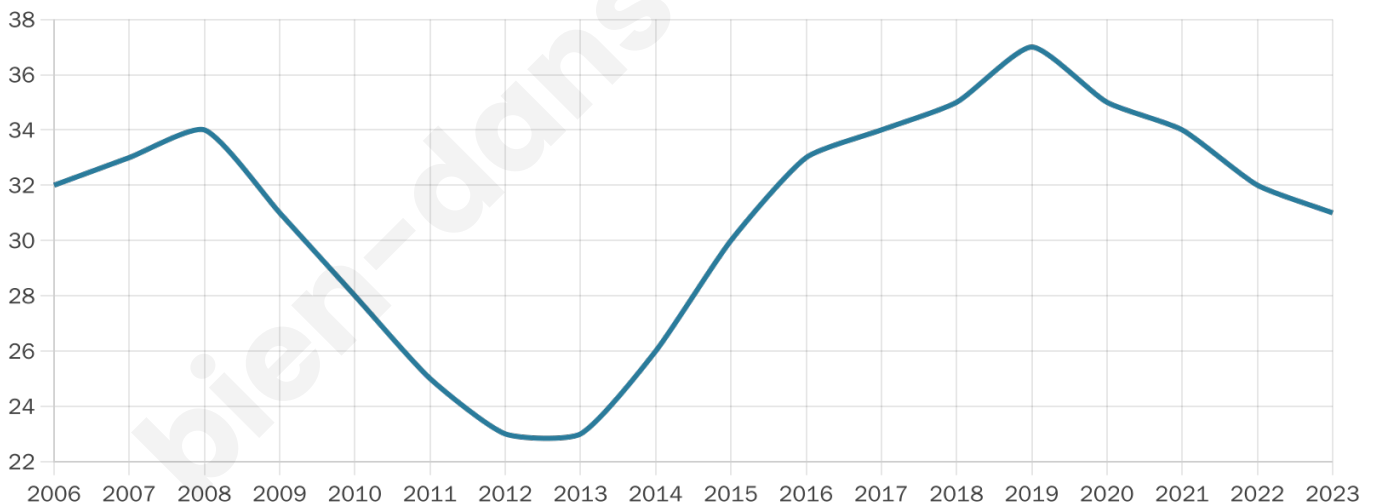
8 h/km²



Revenu moyen

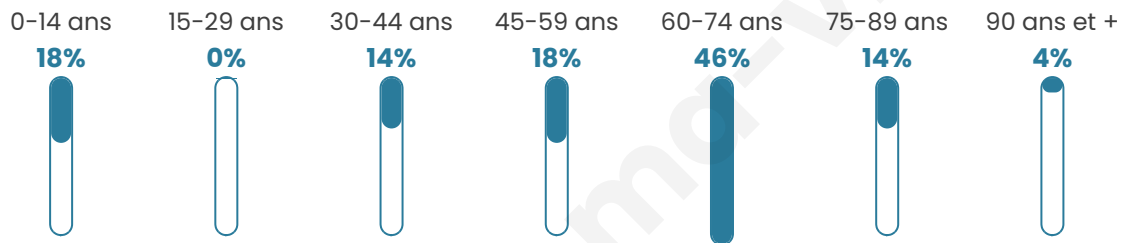
NC

Evolution du nombre d'habitants

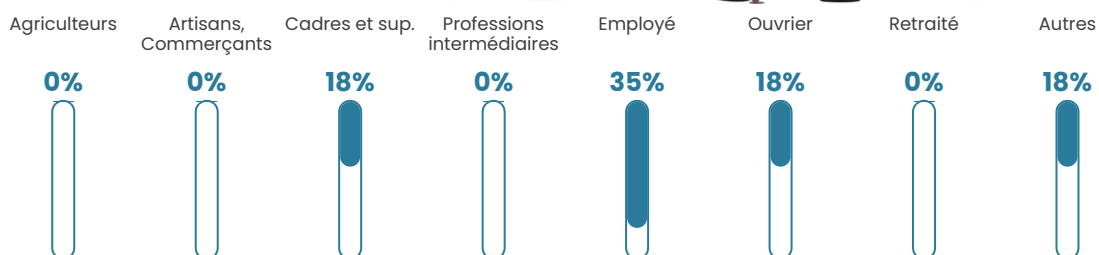


Sources : Institut national de la statistique et des études économiques (insee) selon Les dernières parutions officielles de 2024 portant sur les années 2020, 2021 et 2022.

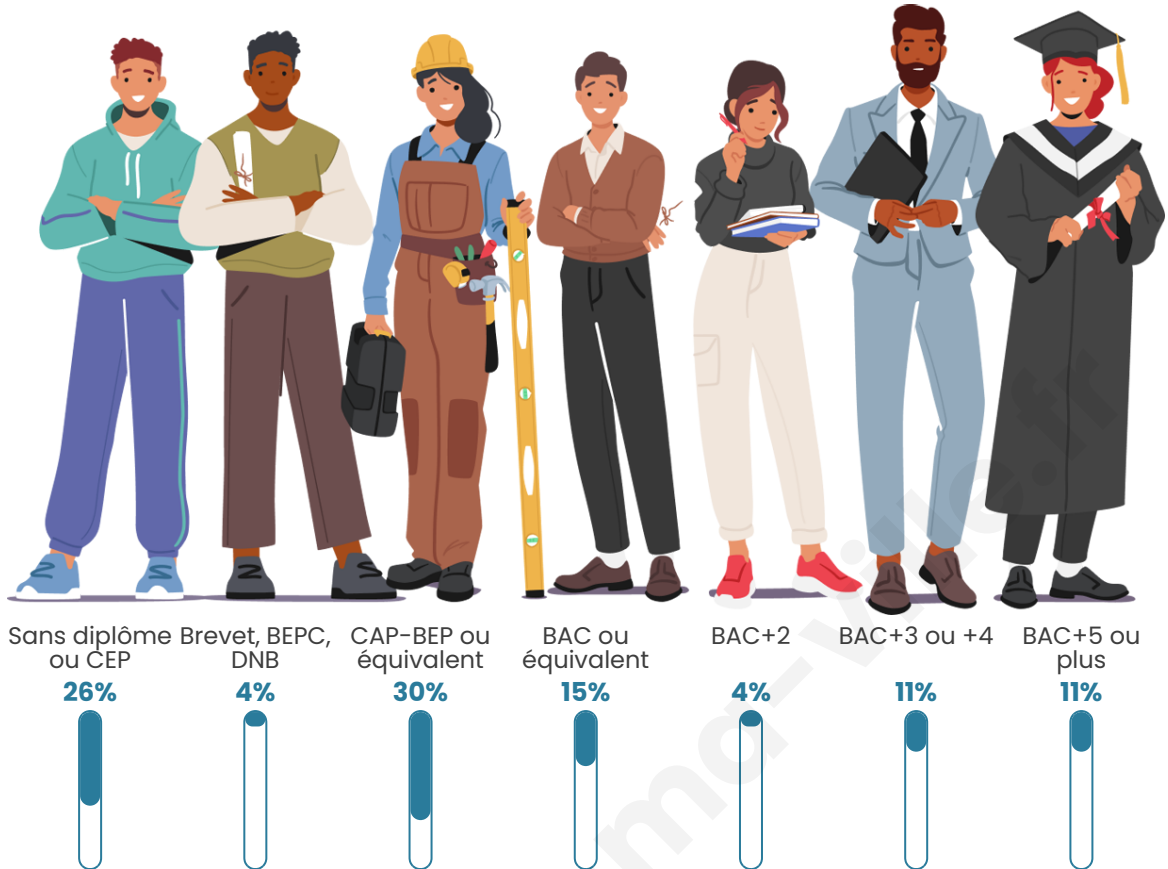
Tranche d'âge



Activité professionnelle



Niveau de diplôme















Composition des ménages



Profils électoraux

Premier tour

| | | |
|---|---------------------------|---------|
|  | Emmanuel MACRON | 22.22 % |
|  | Jean LASSALLE | 22.22 % |
|  | Marine LE PEN | 22.22 % |
|  | Éric ZEMMOUR | 11.11 % |
|  | Yannick JADOT | 11.11 % |
|  | Jean-Luc MÉLENCHON | 7.41 % |
|  | Valérie PÉCRESE | 3.70 % |
|  | Nathalie ARTHAUD | 0.00 % |
|  | Fabien ROUSSEL | 0.00 % |
|  | Anne HIDALGO | 0.00 % |
|  | Philippe POUTOU | 0.00 % |
|  | Nicolas DUPONT- AIGNAN | 0.00 % |



33 inscrits

Participation : 87.88%

Votes blancs : 3.45%

Votes nuls : 3.45%

Second tour

| | | |
|---|--------------------|---------|
|  | Emmanuel MACRON | 42,86 % |
|  | Marine LE PEN | 57,14 % |

33 inscrits

Participation : 84.85%

Votes blancs : 3.57%

Votes nuls : 21.43%

Sécurité



Agressions physiques / sexuelles

0



Cambriolages

0



Vols / dégradations

0



Stupéfiants

0

Evolution du nombre d'infractions



Pour comparer

(en proportion du nombre d'habitants)

■ Ville ■ Département ■ Région



Sources : Bases statistiques communale, départementale et régionale de la délinquance enregistrée par la police et la gendarmerie nationales selon les dernières parutions officielles de 2025 portant sur l'année 2024 ([data.gouv](https://data.gouv.fr)).

Agressions physiques / sexuelles : Violences sexuelles, coups et blessures volontaires intrafamiliaux, coups et blessures volontaires, autres coups, blessures volontaires et vols violents sans arme.

Cambriolages : Cambriolages de logements.

Vols : Vols avec armes, vols d'accessoires sur véhicules, vols dans les véhicules, vols de véhicules, vols sans violence contre des personnes, destructions, dégradations volontaires et escroqueries.

Stupéfiants : Trafic de stupéfiants dont (AFD) et usage de stupéfiants.

Services à la population



Commerce

| | |
|--------------------|--|
| Hypermarché | X Montayral 24km |
| Supermarché | X Villeréal 10km |
| Superette | X Monpazier 3km |
| Boulangerie | X Monpazier 3km |
| Boucherie | X Monpazier 3km |
| Restaurant | X Marsalès 2km |
| Garage | X Marsalès 2km |
| Station-service | X Villeréal 10km |
| Banque | X Monpazier 4km |
| La poste | X Beaumontois en Périgord 12km |
| Coiffeur | X Lolme 3km |
| Tabac | X Villeréal 10km |
| Bars / discothèque | X Monpazier 3km |
| Bibliothèque | X Beaumontois en Périgord 11km |
| Cinéma | X Le Buisson-de-Cadouin 18km |
| Vétérinaire | X Monpazier 4km |



Santé

| | |
|----------------------------------|---|
| Pharmacie | X Monpazier 4km |
| Hôpital | X Villeneuve-sur-Lot 32km |
| Laboratoire d'analyses médicales | X Lalinde 19km |
| Etablissement pour handicapé | X Sainte-Foy-de-Belvès 16km |
| EHPA | X Lolme 2km |
| Médecin | X Villeréal 10km |
| Dentiste | X Siorac-en-Périgord 18km |
| Chirurgien | X Fumel 23km |
| Dermatologue | X Villeneuve-sur-Lot 34km |
| Anesthésiste | X Bergerac 34km |
| Gastro-entérologue | X Siorac-en-Périgord 18km |
| Gynécologue | X Prayssac 34km |
| Cancérologue | X Agen 56km |
| Neurologue | X Villeneuve-sur-Lot 34km |
| Ophtalmologue | X Bourniquel 15km |
| ORL | X Villeneuve-sur-Lot 32km |
| Cardiologue | X Villeneuve-sur-Lot 34km |
| Pédiatre | X Bergerac 35km |
| Pneumologue | X Cahors 54km |
| Psychologue | X Vire-sur-Lot 29km |
| Radiologue | X Fumel 22km |
| Rhumatologue | X Bergerac 33km |
| Sage-femme | X Beaumontois en Périgord 9km |



Éducation

| | |
|-------------------------|--|
| Crèche | X Dévillac 9km |
| Ecole maternelle Public | X Villeréal 10km |
| Ecole maternelle Privé | X Molières 85km |
| Ecole primaire Public | X Monpazier 3km |
| Ecole primaire Privé | X Molières 14km |
| Collège Public | X Beaumontois en Périgord 11km |
| Collège Privé | X Lougratte 21km |
| Lycée Public | X Fumel 22km |
| Lycée Privé | X Saint-Colomb-de-Lauzun 31km |

Sources : Base Sirene des entreprises et de leurs établissements selon les dernières parutions officielles de 2025 portant sur l'année 2024 ([data.gouv](#)). Liste, localisation et tarifs des professionnels de santé selon les dernières parutions officielles de 2025 portant sur l'année 2024 ([opendatasoft](#)) et FINISS Extraction du Fichier des établissements selon les dernières parutions officielles de 2025 portant sur l'année 2024 ([data.gouv](#)). Adresse et géolocalisation des établissements d'enseignement du premier et second degrés selon les dernières parutions officielles de 2025 portant sur l'année 2024 ([data.education.gouv](#))

Villes autour de Saint-Cassien

| Ville | Habitants | Superficie | Pop densité | Pop active | Taux chômage | Revenu moyen | Prix immobilier |
|---------------------------|-----------|--------------------|-----------------------|------------|--------------|--------------|------------------------|
| Lavalade | 107 | 4 km ² | 27 h/km ² | 36.4% | 1.9% | NC | 1 490 €/m ² |
| Tourliac | 137 | 9 km ² | 15 h/km ² | 46% | 5.1% | 16 940 €/an | 1 318 €/m ² |
| Gaugeac | 106 | 10 km ² | 11 h/km ² | 39.6% | 6.6% | 18 250 €/an | 1 056 €/m ² |
| Lolme | 191 | 6 km ² | 32 h/km ² | 23.6% | 1% | 18 240 €/an | 818 €/m ² |
| Monpazier | 441 | 0 km ² | 441 h/km ² | 33.8% | 2.9% | 18 700 €/an | 1 685 €/m ² |
| Marsalès | 223 | 9 km ² | 25 h/km ² | 39.9% | 4.5% | 20 830 €/an | 1 559 €/m ² |
| Parranquet | 113 | 9 km ² | 13 h/km ² | 37.2% | 7.1% | 20 730 €/an | 868 €/m ² |
| Saint-Romain-de-Monpazier | 104 | 7 km ² | 15 h/km ² | 45.2% | 2.9% | 17 210 €/an | NC |
| Capdrot | 458 | 43 km ² | 11 h/km ² | 34.5% | 2.8% | 21 100 €/an | 1 393 €/m ² |
| Rampieux | 139 | 11 km ² | 13 h/km ² | 45.3% | 1.4% | 20 120 €/an | 1 324 €/m ² |
| Vergt-de-Biron | 191 | 16 km ² | 12 h/km ² | 36.1% | 5.2% | 18 520 €/an | 2 321 €/m ² |
| Saint-Martin-de-Villeréal | 103 | 8 km ² | 13 h/km ² | 43.7% | 2.9% | NC | 1 349 €/m ² |
| Biron | 151 | 13 km ² | 12 h/km ² | 34.4% | 3.3% | 19 600 €/an | 1 956 €/m ² |
| Soulaures | 67 | 10 km ² | 7 h/km ² | 64.2% | 1.5% | NC | NC |
| Rayet | 172 | 10 km ² | 17 h/km ² | 57% | 4.7% | 22 290 €/an | 1 113 €/m ² |

bien-dans-ma-ville.fr



Vous aimez votre ville ? Notez-la !

Et faites-nous part de vos remarques constructives



Avec

BIEN dans ma **VILLE** 