



Version web

Ville de Saint-Broladre

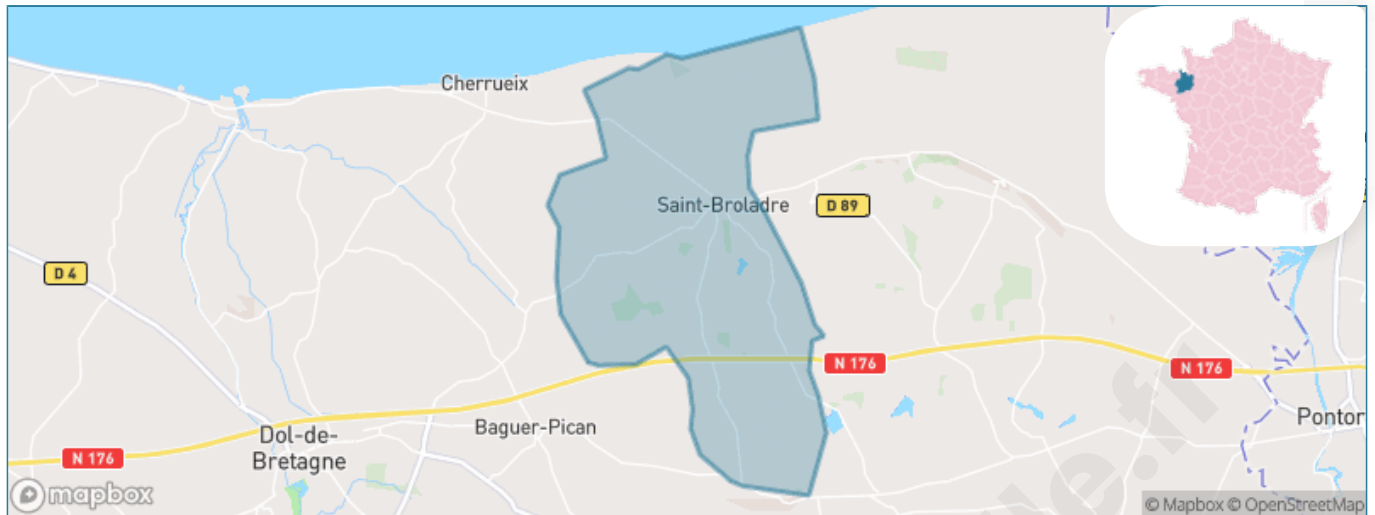
Présenté par

BIEN dans
ma **VILLE** 

Sommaire

Situation géographique	3
Statistiques sur la population	4
Evolution du nombre d'habitants	4
Tranche d'âge	5
0-14 ans	5
15-29 ans	5
30-44 ans	5
45-59 ans	5
60-74 ans	5
75-89 ans	5
90 ans et +	5
Activité professionnelle	5
Agriculteurs	5
Artisans, Commerçants	5
Cadres et sup.	5
Professions intermédiaires	5
Employé	5
Ouvrier	5
Retraité	5
Autres	5
Niveau de diplôme	6
Sans diplôme ou CEP	6
Brevet, BEPC, DNB	6
CAP-BEP ou équivalent	6
BAC ou équivalent	6
BAC+2	6
BAC+3 ou +4	6
BAC+5 ou plus	6
Composition des ménages	6
Couple sans enfant	6
Couple avec enfant(s)	6
Famille monoparentale	6
Colocation / Autre	6
Personnes seules	6
Profil électoraux	7
Premier tour	7
Sécurité	8
Evolution du nombre d'infractions	8
Pour comparer	9
Services à la population	10
Commerce	10
Éducation	10
Villes autour de Saint-Broladre	12
Avis sur la ville de Saint-Broladre	13
Moyenne par critère	13
Villes autour de Saint-Broladre	13
Répartition des avis par note	13
Répartition des avis par note	13

Situation géographique



i Informations clés

- **Région :** Bretagne
- **Département :** Ile-et-Vilaine
- **Code postal :** 35120
- **Superficie :** 23 km²



Statistiques sur la population



Nombre d'habitants

1 153



Age moyen

42 ans



Pop active

39.1%



Taux chômage

6.3%



Pop densité

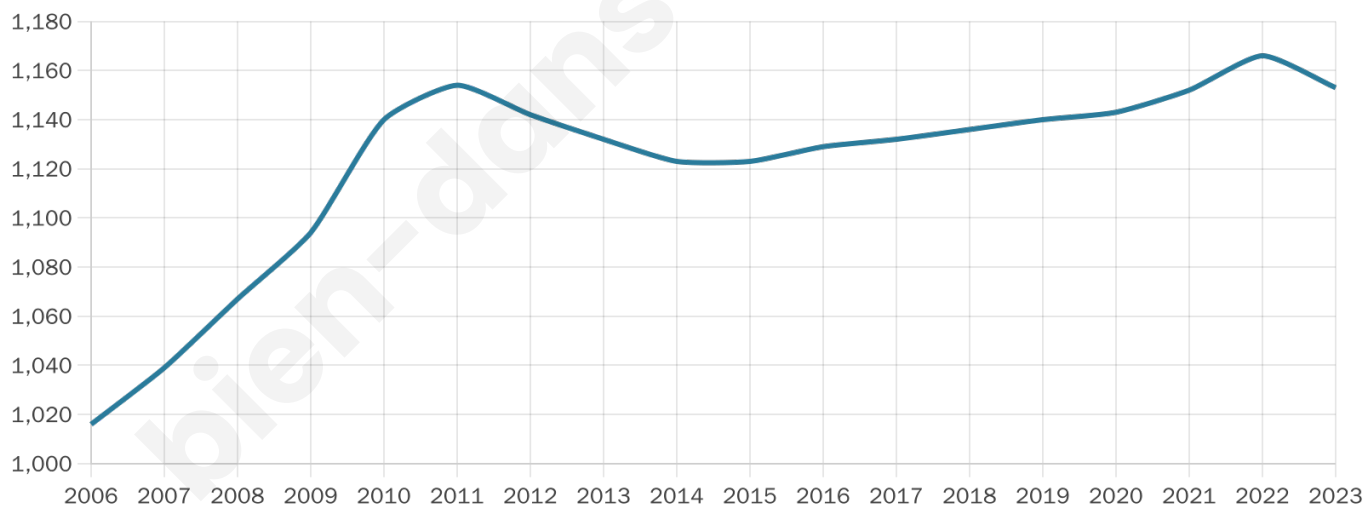
50 h/km²



Revenu moyen

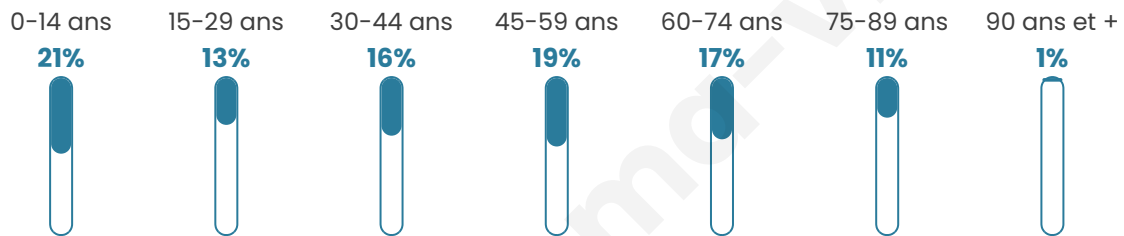
20 720 €/an

Evolution du nombre d'habitants

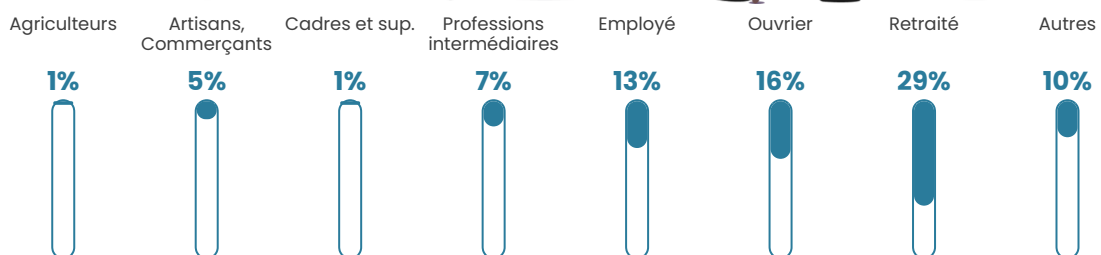


Sources : Institut national de la statistique et des études économiques (insee) selon Les dernières parutions officielles de 2024 portant sur les années 2020, 2021 et 2022.

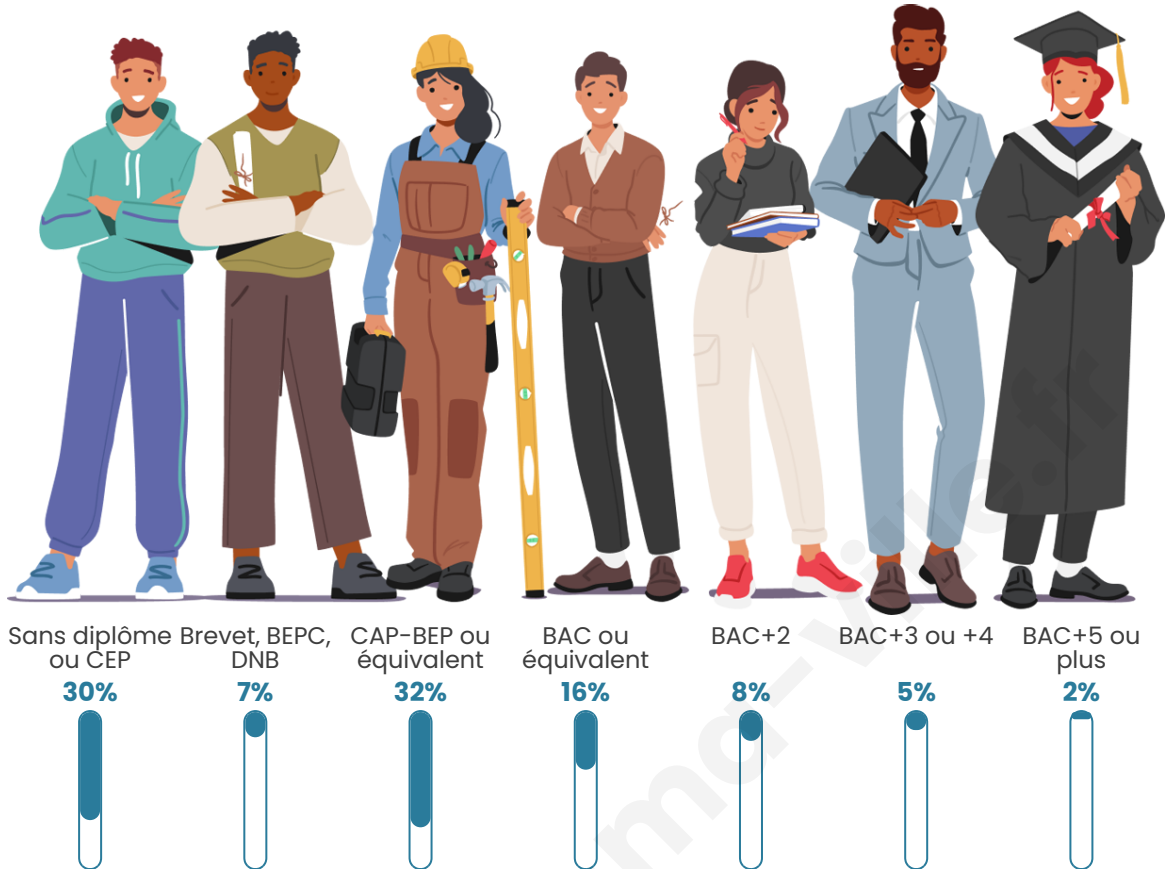
Tranche d'âge




Activité professionnelle



Niveau de diplôme








Composition des ménages



Profils électoraux

Premier tour

	Marine LE PEN	31.81 %
	Emmanuel MACRON	27.56 %
	Jean-Luc MÉLENCHON	13.86 %
	Éric ZEMMOUR	6.93 %
	Yannick JADOT	4.57 %
	Valérie PÉCRESSE	3.94 %
	Jean LASSALLE	3.78 %
	Fabien ROUSSEL	2.68 %
	Nicolas DUPONT-AIGNAN	2.05 %
	Anne HIDALGO	1.42 %
	Philippe POUTOU	0.79 %
	Nathalie ARTHAUD	0.63 %



818 inscrits

Participation : 78.73%

Votes blancs : 1.24%

Votes nuls : 0.16%

Second tour

	Emmanuel MACRON	47,48 %
	Marine LE PEN	52,52 %

820 inscrits

Participation : 79.39%

Votes blancs : 6.45%

Votes nuls : 2%

Sécurité



Agressions physiques / sexuelles

0



Cambriolages

0



Vols / dégradations

0



Stupéfiants

0

Evolution du nombre d'infractions



Pour comparer

(en proportion du nombre d'habitants)



Sources : Bases statistiques communale, départementale et régionale de la délinquance enregistrée par la police et la gendarmerie nationales selon les dernières parutions officielles de 2025 portant sur l'année 2024 ([data.gouv](https://data.gouv.fr)).

Agressions physiques / sexuelles : Violences sexuelles, coups et blessures volontaires intrafamiliaux, coups et blessures volontaires, autres coups, blessures volontaires et vols violents sans arme.

Cambriolages : Cambriolages de logements.

Vols : Vols avec armes, vols d'accessoires sur véhicules, vols dans les véhicules, vols de véhicules, vols sans violence contre des personnes, destructions, dégradations volontaires et escroqueries.

Stupéfiants : Trafic de stupéfiants dont (AFD) et usage de stupéfiants.

Services à la population



Commerce

Hypermarché	X <u>Dol-de-Bretagne</u> 8km
Supermarché	X <u>Dol-de-Bretagne</u> 6km
Superette	2
Boulangerie	2
Boucherie	1
Restaurant	5
Garage	1
Station-service	X <u>Dol-de-Bretagne</u> 8km
Banque	X <u>Pleine-Fougères</u> 8km
La poste	X <u>Roz-sur-Couesnon</u> 6km
Coiffeur	2
Tabac	X <u>Dol-de-Bretagne</u> 8km
Bars / discothèque	X <u>Saint-Marc</u> 2km
Bibliothèque	X <u>Pontorson</u> 12km
Cinéma	X <u>Dol-de-Bretagne</u> 8km
Vétérinaire	X <u>Dol-de-Bretagne</u> 7km



Santé

Pharmacie	1
Hôpital	X <u>Dol-de-Bretagne</u> 8km
Laboratoire d'analyses médicales	X <u>Dol-de-Bretagne</u> 8km
Etablissement pour handicapé	X <u>Cherrueix</u> 5km
EHPA	1
Médecin	2
Dentiste	X <u>Dol-de-Bretagne</u> 8km
Chirurgien	X <u>Saint-Coulomb</u> 22km
Dermatologue	X <u>Le Val-Saint-Père</u> 23km
Anesthésiste	X <u>Le Val-Saint-Père</u> 23km
Gastro-entérologue	X <u>Avranches</u> 24km
Gynécologue	X <u>Saint-Coulomb</u> 21km
Cancérologue	X <u>Le Val-Saint-Père</u> 23km
Neurologue	X <u>Saint-Malo</u> 25km
Ophthalmologue	X <u>Dol-de-Bretagne</u> 7km
ORL	X <u>Avranches</u> 24km
Cardiologue	X <u>Pleine-Fougères</u> 8km
Pédiatre	X <u>Le Val-Saint-Père</u> 24km
Pneumologue	X <u>Le Val-Saint-Père</u> 23km
Psychologue	X <u>Saint-Malo</u> 26km
Radiologue	X <u>Combourg</u> 20km
Rhumatologue	X <u>Saint-Malo</u> 25km
Sage-femme	X <u>Dol-de-Bretagne</u> 8km



Éducation

Crèche	X <u>Roz-sur-Couesnon</u> 5km
Ecole maternelle Public	X <u>Saint-Marc</u> 1km
Ecole maternelle Privé	X <u>Saint-Malo</u> 26km
Ecole primaire Public	1
Ecole primaire Privé	X <u>Dol-de-Bretagne</u> 7km
Collège Public	X <u>Pleine-Fougères</u> 8km
Collège Privé	X <u>Pleine-Fougères</u> 8km
Lycée Public	X <u>Dol-de-Bretagne</u> 9km

Lycée Privé

X Dol-de-Bretagne
8km

Sources : Base Sirene des entreprises et de leurs établissements selon les dernières parutions officielles de 2025 portant sur l'année 2024 ([data.gouv](#)). Liste, localisation et tarifs des professionnels de santé selon les dernières parutions officielles de 2025 portant sur l'année 2024 ([opendatasoft](#)) et FINESS Extraction du Fichier des établissements selon les dernières parutions officielles de 2025 portant sur l'année 2024 ([data.gouv](#)). Adresse et géolocalisation des établissements d'enseignement du premier et second degrés selon les dernières parutions officielles de 2025 portant sur l'année 2024 ([data.education.gouv](#))

bien-dans-ma-ville.fr

Villes autour de Saint-Broladre

Ville	Habitants	Superficie	Pop densité	Pop active	Taux chômage	Revenu moyen	Prix immobilier
Saint-Marcan	431	7 km ²	62 h/km ²	36.7%	4.4%	21 980 €/an	1 189 €/m ²
Roz-sur-Couesnon	1 059	25 km ²	42 h/km ²	38.5%	4.3%	21 120 €/an	1 698 €/m ²
Cherrueix	1 108	12 km ²	92 h/km ²	35.8%	3%	22 140 €/an	1 716 €/m ²
Baguer-Pican (2 avis)	1 756	15 km ²	117 h/km ²	50.7%	2.3%	22 320 €/an	1 488 €/m ²
Sains	468	10 km ²	47 h/km ²	38.5%	5.3%	21 750 €/an	924 €/m ²
La Boussac	1 271	21 km ²	61 h/km ²	44.3%	4.6%	21 540 €/an	1 039 €/m ²
Saint-Georges-de-Gréhaigne	384	12 km ²	32 h/km ²	36.7%	3.9%	23 210 €/an	1 259 €/m ²
Dol-de-Bretagne (10 avis)	5 829	15 km ²	389 h/km ²	41.5%	4.5%	21 700 €/an	1 890 €/m ²
Pleine-Fougères	2 002	32 km ²	63 h/km ²	38.3%	3.5%	21 110 €/an	1 176 €/m ²
Mont-Dol	1 101	26 km ²	42 h/km ²	41.7%	4.5%	23 120 €/an	1 691 €/m ²
Trans-la-Forêt	634	14 km ²	45 h/km ²	42.7%	3.5%	20 760 €/an	1 142 €/m ²
Epiniac	1 438	23 km ²	63 h/km ²	46.2%	3.5%	22 340 €/an	1 732 €/m ²
Le Vivier-sur-Mer	1 065	2 km ²	533 h/km ²	38.7%	3.2%	23 500 €/an	1 784 €/m ²
Vieux-Viel	329	8 km ²	41 h/km ²	40.1%	4.9%	20 970 €/an	1 801 €/m ²
Pontorson (4 avis)	4 280	61 km ²	70 h/km ²	38.2%	5.1%	21 170 €/an	1 146 €/m ²

Avis sur la ville de Saint-Broladre



Moyenne par critère



Villes autour de Saint-Broladre

Ville	Note globale	Sécurité	Éducation	Sport Loisir	Environnement	Vie pratique
Saint-Marcan	-	-	-	-	-	-
Roz-sur-Couesnon	-	-	-	-	-	-
Cherrueix	-	-	-	-	-	-
Baguer-Pican (2 avis)	3.6	3.0	4.0	4.0	4.0	3.0
Sains	-	-	-	-	-	-
La Boussac	-	-	-	-	-	-
Saint-Georges-de-Gréhaigne	-	-	-	-	-	-
Dol-de-Bretagne (10 avis)	3.7	3.8	4.0	3.4	3.9	3.3
Pleine-Fougères	-	-	-	-	-	-
Mont-Dol	-	-	-	-	-	-
Trans-la-Forêt	-	-	-	-	-	-
Epiniac	-	-	-	-	-	-
Le Vivier-sur-Mer	-	-	-	-	-	-
Vieux-Viel	-	-	-	-	-	-
Pontorson (4 avis)	3.0	3.3	3.0	2.5	3.5	2.5



Vous aimez votre ville ? Notez-la !

Et faites-nous part de vos remarques constructives



Avec

BIEN dans ma **VILLE** 