



Version web

# Ville de Saint-Brieuc-des-Iffs

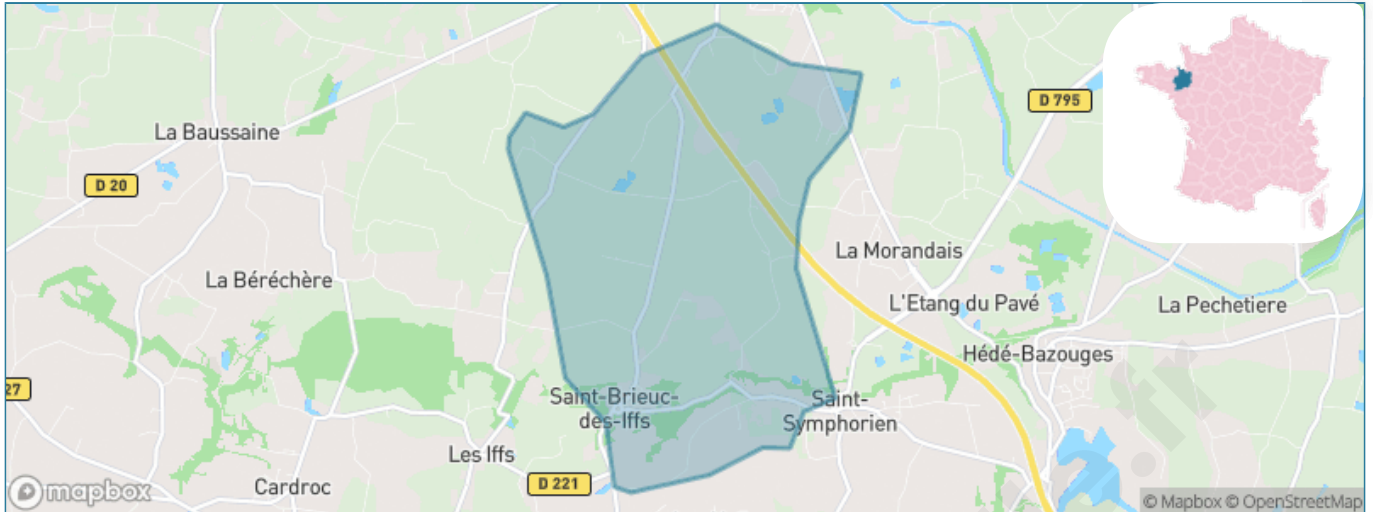
Présenté par



# Sommaire

Situation géographique .....	3
Statistiques sur la population .....	4
Evolution du nombre d'habitants .....	4
Tranche d'âge .....	5
0-14 ans .....	5
15-29 ans .....	5
30-44 ans .....	5
45-59 ans .....	5
60-74 ans .....	5
75-89 ans .....	5
90 ans et + .....	5
Activité professionnelle .....	5
Agriculteurs .....	5
Artisans, Commerçants .....	5
Cadres et sup. ....	5
Professions intermédiaires .....	5
Employé .....	5
Ouvrier .....	5
Retraité .....	5
Autres .....	5
Niveau de diplôme .....	6
Sans diplôme ou CEP .....	6
Brevet, BEPC, DNB .....	6
CAP-BEP ou équivalent .....	6
BAC ou équivalent .....	6
BAC+2 .....	6
BAC+3 ou +4 .....	6
BAC+5 ou plus .....	6
Composition des ménages .....	6
Couple sans enfant .....	6
Couple avec enfant(s) .....	6
Famille monoparentale .....	6
Colocation / Autre .....	6
Personnes seules .....	6
Profil électoraux .....	7
Premier tour .....	7
Sécurité .....	8
Evolution du nombre d'infractions .....	8
Pour comparer .....	9
Services à la population .....	10
Commerce .....	10
Éducation .....	10
Villes autour de Saint-Brieuc-des-Iffs .....	11
Avis sur la ville de Saint-Brieuc-des-Iffs .....	12
Moyenne par critère .....	12
Villes autour de Saint-Brieuc-des-Iffs .....	12
Répartition des avis par note .....	12
Répartition des avis par note .....	12

# Situation géographique



## i Informations clés

- **Région** : Bretagne
- **Département** : Ile-et-Vilaine
- **Code postal** : 35630
- **Superficie** : 8 km<sup>2</sup>



# Statistiques sur la population



Nombre d'habitants

**330**



Age moyen

**40 ans**



Pop active

**47.6%**



Taux chômage

**4.8%**



Pop densité

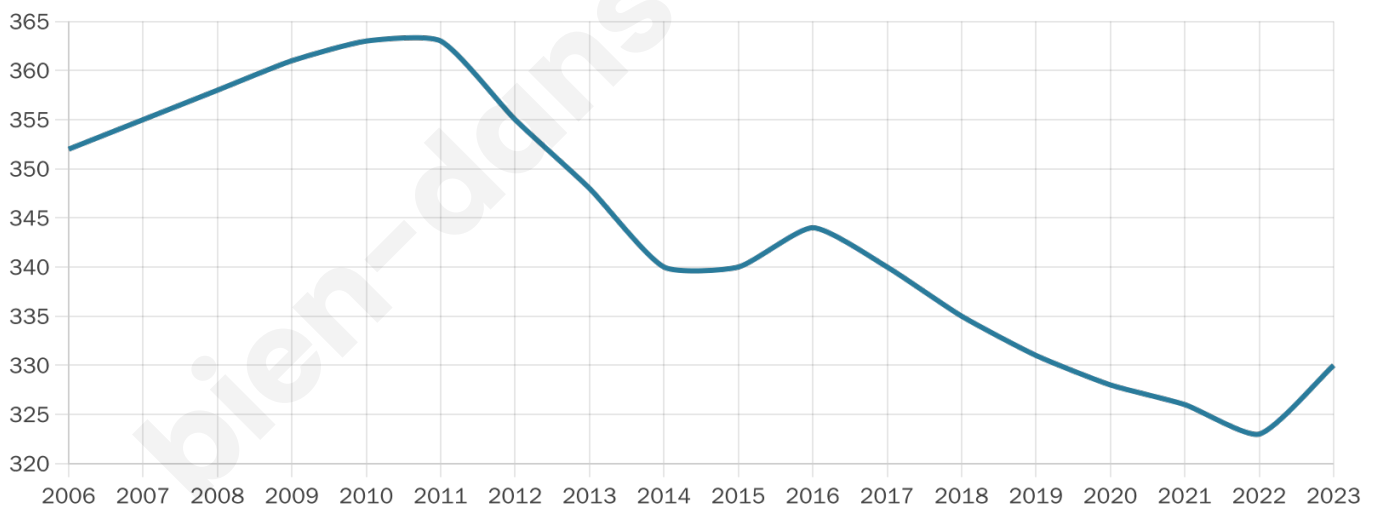
**41 h/km<sup>2</sup>**



Revenu moyen

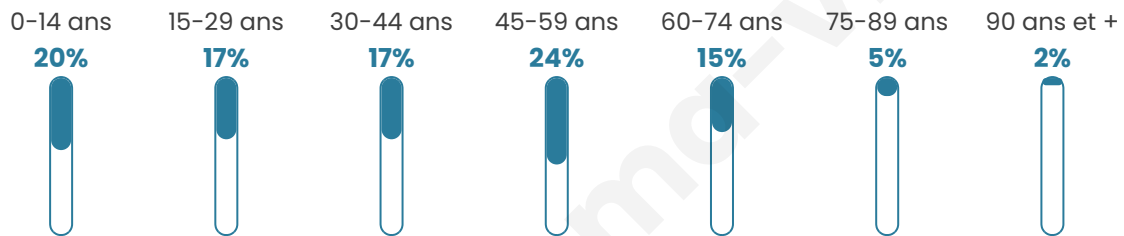
**23 990 €/an**

## Evolution du nombre d'habitants

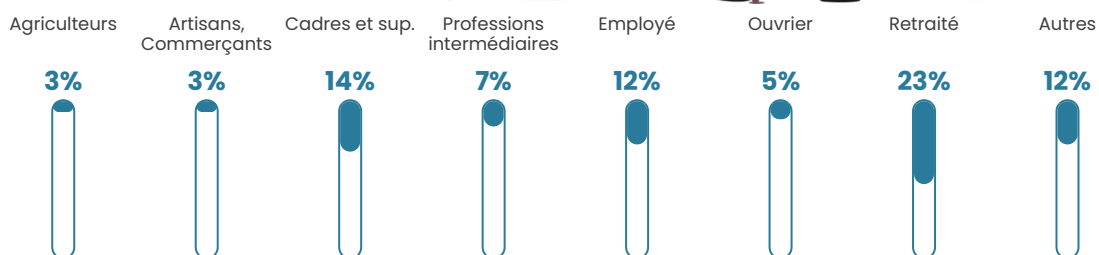


Sources : Institut national de la statistique et des études économiques (insee) selon Les dernières parutions officielles de 2024 portant sur les années 2020, 2021 et 2022.


## Tranche d'âge



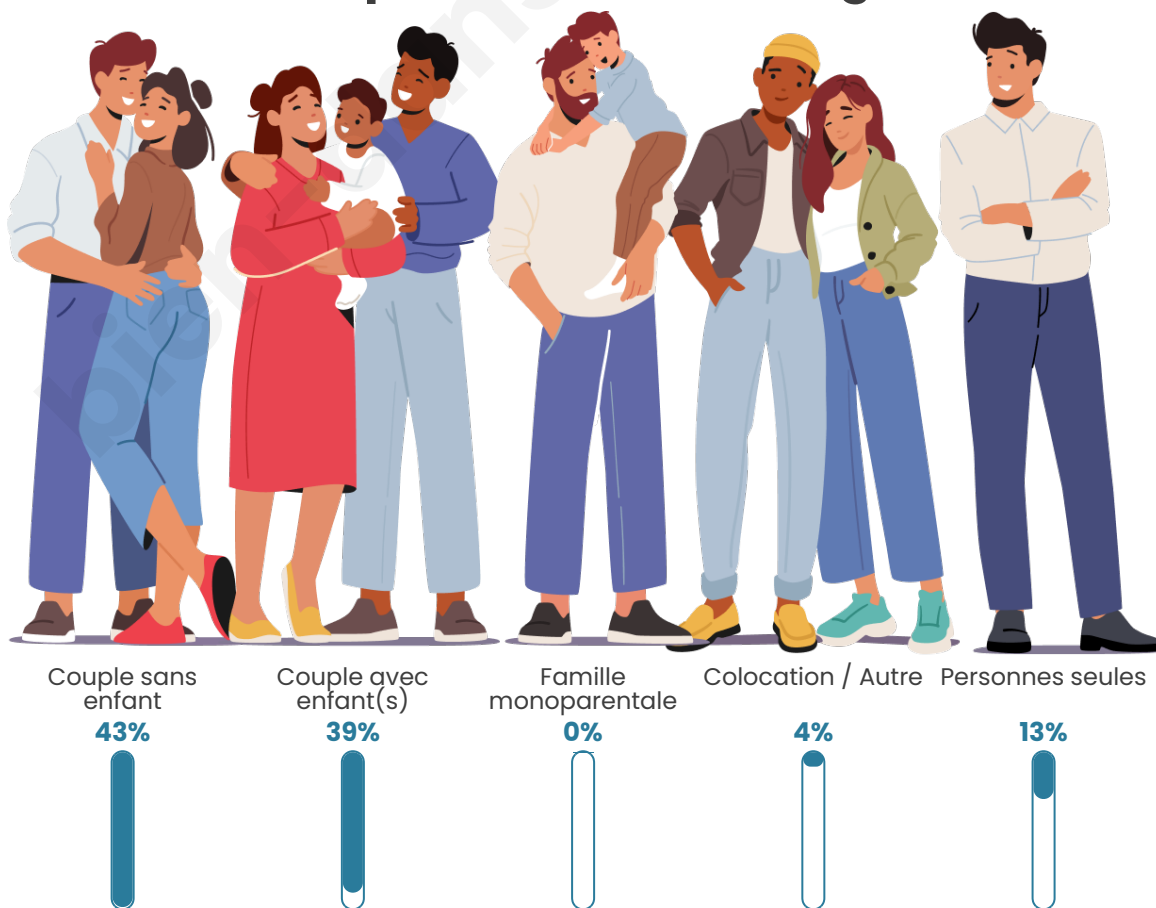
## Activité professionnelle



## Niveau de diplôme



## Composition des ménages



# Profils électoraux

## Premier tour

	Emmanuel MACRON	33.33 %
	Jean-Luc MÉLENCHON	25.00 %
	Marine LE PEN	15.83 %
	Yannick JADOT	11.25 %
	Éric ZEMMOUR	4.58 %
	Valérie PÉCRESSE	2.92 %
	Jean LASSALLE	1.67 %
	Anne HIDALGO	1.67 %
	Fabien ROUSSEL	1.25 %
	Nicolas DUPONT- AIGNAN	1.25 %
	Nathalie ARTHAUD	0.83 %
	Philippe POUTOU	0.42 %



### 282 inscrits

Participation : 85.82%

Votes blancs : 0.83%

Votes nuls : 0.00%

## Second tour

	Emmanuel MACRON	72,3 %
	Marine LE PEN	27,7 %

### 282 inscrits

Participation : 86.88%

Votes blancs : 11.84%

Votes nuls : 1.22%

# Sécurité



Agressions physiques / sexuelles

0



Cambriolages

0



Vols / dégradations

0



Stupéfiants

0

## Evolution du nombre d'infractions



## Pour comparer

(en proportion du nombre d'habitants)



Sources : Bases statistiques communale, départementale et régionale de la délinquance enregistrée par la police et la gendarmerie nationales selon les dernières parutions officielles de 2025 portant sur l'année 2024 ([data.gouv](https://data.gouv.fr)).

Agressions physiques / sexuelles : Violences sexuelles, coups et blessures volontaires intrafamiliaux, coups et blessures volontaires, autres coups, blessures volontaires et vols violents sans arme.

Cambriolages : Cambriolages de logements.

Vols : Vols avec armes, vols d'accessoires sur véhicules, vols dans les véhicules, vols de véhicules, vols sans violence contre des personnes, destructions, dégradations volontaires et escroqueries.

Stupéfiants : Trafic de stupéfiants dont (AFD) et usage de stupéfiants.

# Services à la population



## Commerce

Hypermarché	X <a href="#">Tinténiac</a> 3km
Supermarché	X <a href="#">Bécherel</a> 7km
Superette	X <a href="#">Tinténiac</a> 3km
Boulangerie	X <a href="#">La Chapelle-Chaussée</a> 3km
Boucherie	X <a href="#">Tinténiac</a> 3km
Restaurant	X <a href="#">Les Iffs</a> 2km
Garage	X <a href="#">Les Iffs</a> 1km
Station-service	X <a href="#">Tinténiac</a> 2km
Banque	X <a href="#">Tinténiac</a> 3km
La poste	X <a href="#">Tinténiac</a> 3km
Coiffeur	X <a href="#">Tinténiac</a> 3km
Tabac	X <a href="#">Guipel</a> 10km
Bars / discothèque	X <a href="#">Les Iffs</a> 2km
Bibliothèque	X <a href="#">Bécherel</a> 7km
Cinéma	X <a href="#">Romillé</a> 10km
Vétérinaire	X <a href="#">Tinténiac</a> 3km



## Santé

Pharmacie	X <a href="#">Tinténiac</a> 3km
Hôpital	X <a href="#">Combourg</a> 15km
Laboratoire d'analyses médicales	X <a href="#">Tinténiac</a> 3km
Etablissement pour handicapé	X <a href="#">Saint-Symphorien</a> 2km
EHPA	X <a href="#">Tinténiac</a> 3km
Médecin	X <a href="#">Tinténiac</a> 3km
Dentiste	X <a href="#">Tinténiac</a> 3km
Chirurgien	X <a href="#">Saint-Grégoire</a> 21km
Dermatologue	X <a href="#">Pacé</a> 19km
Anesthésiste	X <a href="#">Saint-Grégoire</a> 21km
Gastro-entérologue	X <a href="#">Lanvallay</a> 21km
Gynécologue	X <a href="#">Saint-Grégoire</a> 21km
Cancérologue	X <a href="#">Saint-Grégoire</a> 21km
Neurologue	X <a href="#">Saint-Grégoire</a> 21km
Ophthalmologue	X <a href="#">La Mézière</a> 11km
ORL	X <a href="#">Saint-Grégoire</a> 21km
Cardiologue	X <a href="#">Montfort-sur-Meu</a> 20km
Pédiatre	X <a href="#">Pacé</a> 18km
Pneumologue	X <a href="#">Saint-Grégoire</a> 21km
Psychologue	X <a href="#">Saint-Grégoire</a> 20km
Radiologue	X <a href="#">Combourg</a> 15km
Rhumatologue	X <a href="#">Saint-Grégoire</a> 21km
Sage-femme	X <a href="#">Irodouër</a> 10km



## Éducation

Crèche	X <a href="#">Tinténiac</a> 2km
Ecole maternelle Public	X <a href="#">Bécherel</a> 7km
Ecole maternelle Privé	X <a href="#">Saint-Malo</a> 41km
Ecole primaire Public	X <a href="#">La Chapelle-Chaussée</a> 3km
Ecole primaire Privé	X <a href="#">La Chapelle-Chaussée</a> 3km
Collège Public	X <a href="#">Tinténiac</a> 3km
Collège Privé	X <a href="#">Tinténiac</a> 3km
Lycée Public	X <a href="#">Tinténiac</a> 4km
Lycée Privé	X <a href="#">Tinténiac</a> 3km

Sources : Base Sirene des entreprises et de leurs établissements selon les dernières parutions officielles de 2025 portant sur l'année 2024 ([data.gouv](#)). Liste, localisation et tarifs des professionnels de santé selon les dernières parutions officielles de 2025 portant sur l'année 2024 ([opendatasoft](#)) et FINESS Extraction du Fichier des établissements selon les dernières parutions officielles de 2025 portant sur l'année 2024 ([data.gouv](#)). Adresse et géolocalisation des établissements d'enseignement du premier et second degrés selon les dernières parutions officielles de 2025 portant sur l'année 2024 ([data.education.gouv](#))

## Villes autour de Saint-Brieuc-des-Iffs

Ville	Habitants	Superficie	Pop densité	Pop active	Taux chômage	Revenu moyen	Prix immobilier
Les Iffs	274	4 km <sup>2</sup>	69 h/km <sup>2</sup>	48.9%	5.8%	24 430 €/an	1 262 €/m <sup>2</sup>
Tinténiac (6 avis)	3 939	23 km <sup>2</sup>	171 h/km <sup>2</sup>	45.2%	4%	23 640 €/an	1 725 €/m <sup>2</sup>
Saint-Symphorien	625	7 km <sup>2</sup>	89 h/km <sup>2</sup>	52.2%	2.9%	24 330 €/an	1 834 €/m <sup>2</sup>
Cardroc (1 avis)	589	7 km <sup>2</sup>	84 h/km <sup>2</sup>	50.1%	3.7%	24 330 €/an	1 644 €/m <sup>2</sup>
Hédé-Bazouges (1 avis)	2 267	14 km <sup>2</sup>	162 h/km <sup>2</sup>	49.9%	3%	24 700 €/an	1 888 €/m <sup>2</sup>
La Chapelle-Chaussée (1 avis)	1 298	14 km <sup>2</sup>	93 h/km <sup>2</sup>	51%	2.5%	23 890 €/an	1 655 €/m <sup>2</sup>
Saint-Gondran	651	4 km <sup>2</sup>	163 h/km <sup>2</sup>	51.8%	3.4%	24 780 €/an	1 803 €/m <sup>2</sup>
La Bausserie	675	9 km <sup>2</sup>	75 h/km <sup>2</sup>	55.4%	1.9%	22 790 €/an	1 578 €/m <sup>2</sup>
Trimer	205	3 km <sup>2</sup>	68 h/km <sup>2</sup>	46.8%	5.4%	22 970 €/an	1 362 €/m <sup>2</sup>
Langan (1 avis)	1 106	7 km <sup>2</sup>	158 h/km <sup>2</sup>	47.6%	3.3%	22 890 €/an	1 847 €/m <sup>2</sup>
Québriac (3 avis)	1 588	20 km <sup>2</sup>	79 h/km <sup>2</sup>	49.1%	4%	24 080 €/an	1 697 €/m <sup>2</sup>
Langouet (2 avis)	604	7 km <sup>2</sup>	86 h/km <sup>2</sup>	52.5%	4.1%	23 410 €/an	1 706 €/m <sup>2</sup>
Longaulnay	592	7 km <sup>2</sup>	85 h/km <sup>2</sup>	52.2%	1.7%	23 210 €/an	1 269 €/m <sup>2</sup>
Miniac-sous-Bécherel	776	13 km <sup>2</sup>	60 h/km <sup>2</sup>	48.8%	3.9%	22 430 €/an	1 580 €/m <sup>2</sup>
Saint-Thual	996	11 km <sup>2</sup>	91 h/km <sup>2</sup>	47.5%	3.2%	23 420 €/an	2 380 €/m <sup>2</sup>

# Avis sur la ville de Saint-Brieuc-des-Iffs



## Moyenne par critère



## Villes autour de Saint-Brieuc-des-Iffs

Ville	Note globale	Sécurité	Éducation	Sport Loisir	Environnement	Vie pratique
Les Iffs	-	-	-	-	-	-
Tinténiac (6 avis)	3.9	4.2	3.8	3.8	4.2	3.3
Saint-Symphorien	-	-	-	-	-	-
Cardroc (1 avis)	5.0	5.0	5.0	5.0	5.0	5.0
Hédé-Bazouges (1 avis)	4.4	4.0	4.0	5.0	5.0	4.0
La Chapelle-Chaussée (1 avis)	2.4	4.0	3.0	3.0	0.0	2.0
Saint-Gondran	-	-	-	-	-	-
La Baussaine	-	-	-	-	-	-
Trimer	-	-	-	-	-	-
Langan (1 avis)	3.2	3.0	4.0	3.0	4.0	2.0
Québriac (3 avis)	3.6	3.7	3.7	3.3	3.7	3.7
Langouet (2 avis)	3.5	5.0	4.5	1.5	5.0	1.5
Longaulnay	-	-	-	-	-	-
Miniac-sous-Bécherel	-	-	-	-	-	-
Saint-Thual	-	-	-	-	-	-



# Vous aimez votre ville ? Notez-la !

Et faites-nous part de vos remarques constructives



Avec

**BIEN** dans  
ma **VILLE** 