



Version web

# Ville de Saint-Brice

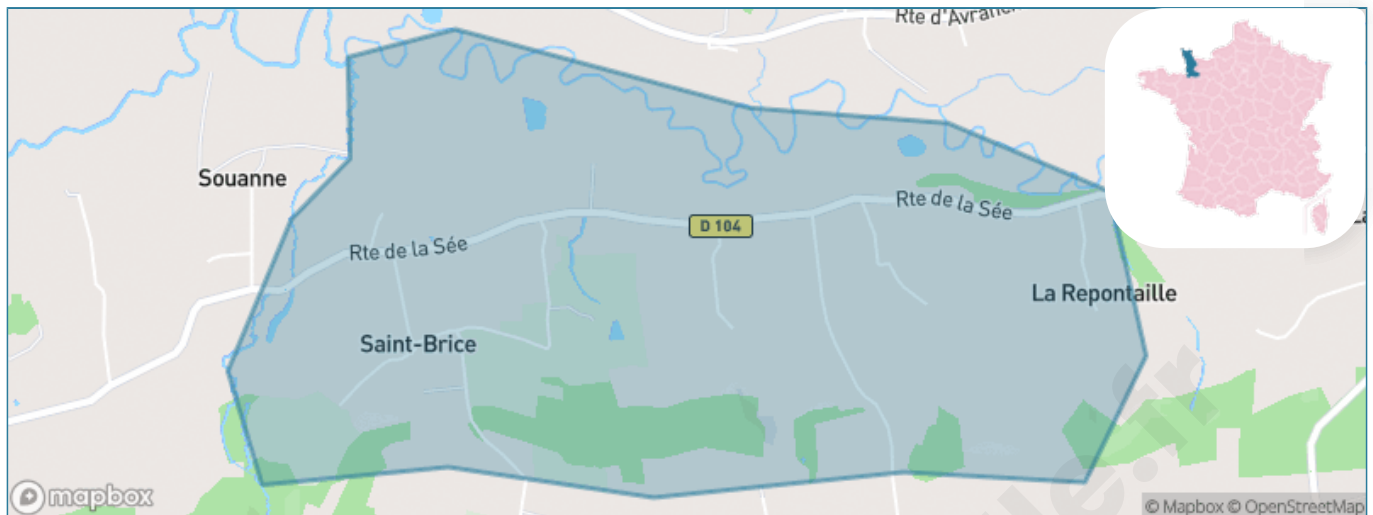
Présenté par

**BIEN** dans  
ma **VILLE** 

# Sommaire

Situation géographique .....	3
Statistiques sur la population .....	4
Evolution du nombre d'habitants .....	4
Tranche d'âge .....	5
0-14 ans .....	5
15-29 ans .....	5
30-44 ans .....	5
45-59 ans .....	5
60-74 ans .....	5
75-89 ans .....	5
90 ans et + .....	5
Activité professionnelle .....	5
Agriculteurs .....	5
Artisans, Commerçants .....	5
Cadres et sup. ....	5
Professions intermédiaires .....	5
Employé .....	5
Ouvrier .....	5
Retraité .....	5
Autres .....	5
Niveau de diplôme .....	6
Sans diplôme ou CEP .....	6
Brevet, BEPC, DNB .....	6
CAP-BEP ou équivalent .....	6
BAC ou équivalent .....	6
BAC+2 .....	6
BAC+3 ou +4 .....	6
BAC+5 ou plus .....	6
Composition des ménages .....	6
Couple sans enfant .....	6
Couple avec enfant(s) .....	6
Famille monoparentale .....	6
Colocation / Autre .....	6
Personnes seules .....	6
Profils électoraux .....	7
Premier tour .....	7
Sécurité .....	8
Evolution du nombre d'infractions .....	8
Pour comparer .....	9
Services à la population .....	10
Commerce .....	10
Éducation .....	10
Villes autour de Saint-Brice .....	11

# Situation géographique



## i Informations clés

- **Région** : Normandie
- **Département** : Manche
- **Code postal** : 50300
- **Superficie** : 2 km<sup>2</sup>



# Statistiques sur la population



Nombre d'habitants

**140**



Age moyen

**42 ans**



Pop active

**52.9%**



Taux chômage

**11.9%**



Pop densité

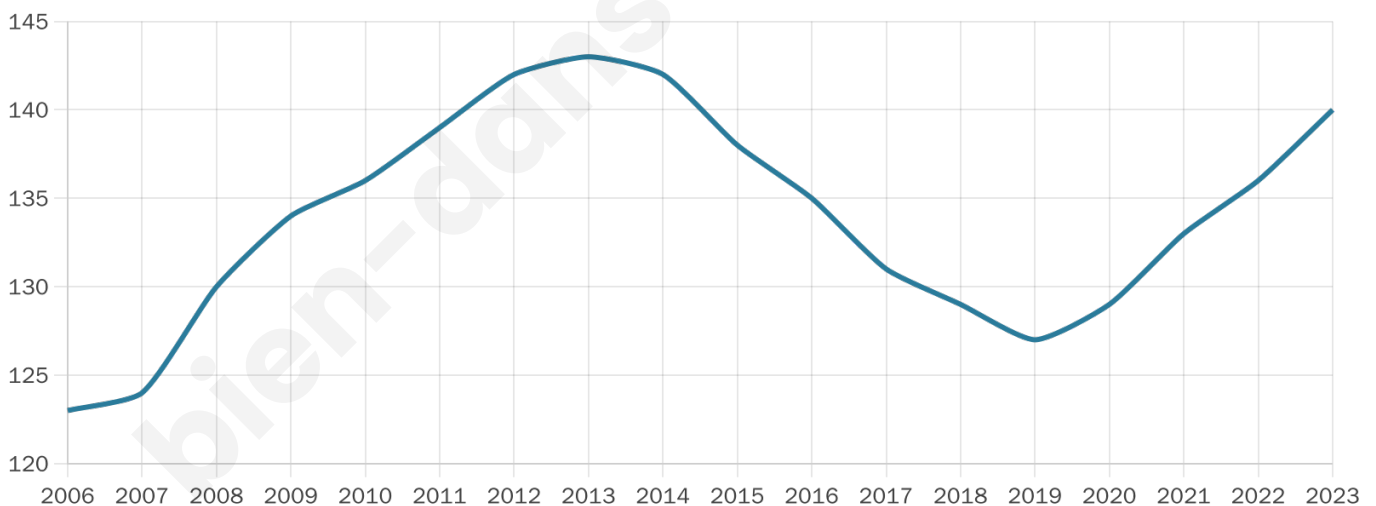
**70 h/km<sup>2</sup>**



Revenu moyen

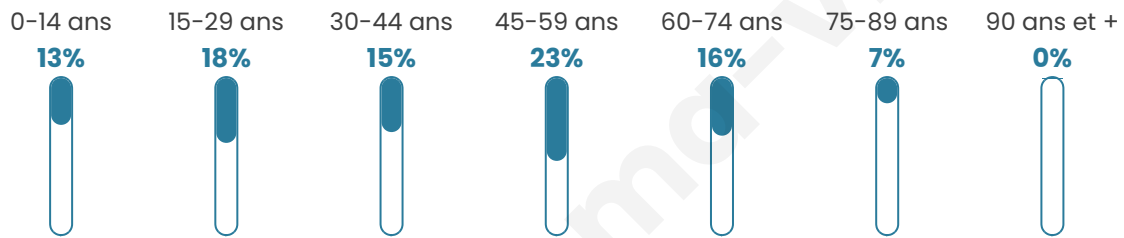
**24 800 €/an**

## Evolution du nombre d'habitants

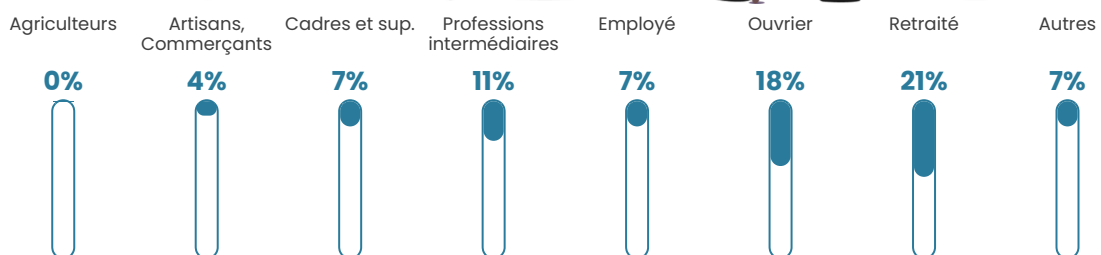


Sources : Institut national de la statistique et des études économiques (insee) selon Les dernières parutions officielles de 2024 portant sur les années 2020, 2021 et 2022.


## Tranche d'âge




## Activité professionnelle



## Niveau de diplôme



## Composition des ménages



# Profils électoraux

## Premier tour

	Jean-Luc MÉLENCHON	31.03 %
	Emmanuel MACRON	29.89 %
	Marine LE PEN	18.39 %
	Valérie PÉCRESSÉ	6.90 %
	Éric ZEMMOUR	3.45 %
	Nathalie ARTHAUD	2.30 %
	Fabien ROUSSEL	2.30 %
	Philippe POUTOU	2.30 %
	Jean LASSALLE	1.15 %
	Yannick JADOT	1.15 %
	Nicolas DUPONT- AIGNAN	1.15 %
	Anne HIDALGO	0.00 %



### 117 inscrits

Participation : 77.78%

Votes blancs : 1.10%

Votes nuls : 3.30%

## Second tour

	Emmanuel MACRON	56,52 %
	Marine LE PEN	43,48 %

### 117 inscrits

Participation : 71.79%

Votes blancs : 11.9%

Votes nuls : 5.95%

# Sécurité



Agressions physiques / sexuelles

0



Cambriolages

0



Vols / dégradations

0



Stupéfiants

0

## Evolution du nombre d'infractions



## Pour comparer

(en proportion du nombre d'habitants)



Sources : Bases statistiques communale, départementale et régionale de la délinquance enregistrée par la police et la gendarmerie nationales selon les dernières parutions officielles de 2025 portant sur l'année 2024 ([data.gouv](https://data.gouv.fr)).

Agressions physiques / sexuelles : Violences sexuelles, coups et blessures volontaires intrafamiliaux, coups et blessures volontaires, autres coups, blessures volontaires et vols violents sans arme.

Cambriolages : Cambriolages de logements.

Vols : Vols avec armes, vols d'accessoires sur véhicules, vols dans les véhicules, vols de véhicules, vols sans violence contre des personnes, destructions, dégradations volontaires et escroqueries.

Stupéfiants : Trafic de stupéfiants dont (AFD) et usage de stupéfiants.

# Services à la population



## Commerce

Hypermarché	X <a href="#">Saint-Sulpice-sur-Risle</a> 9km
Supermarché	X <a href="#">Saint-Sulpice-sur-Risle</a> 7km
Superette	X <a href="#">Crulai</a> 2km
Boulangerie	X <a href="#">Crulai</a> 2km
Boucherie	X <a href="#">Saint-Ouen-sur-Iton</a> 4km
Restaurant	X <a href="#">Crulai</a> 2km
Garage	X <a href="#">Irai</a> 1km
Station-service	X <a href="#">L'Aigle</a> 7km
Banque	X <a href="#">L'Aigle</a> 9km
La poste	X <a href="#">La Chapelle-Viel</a> 6km
Coiffeur	X <a href="#">Crulai</a> 1km
Tabac	X <a href="#">Saint-Ouen-sur-Iton</a> 4km
Bars / discothèque	X <a href="#">Irai</a> 3km
Bibliothèque	X <a href="#">Sainte-Gauburge-Sainte-Colombe</a> 19km
Cinéma	X <a href="#">L'Aigle</a> 9km
Vétérinaire	X <a href="#">Saint-Sulpice-sur-Risle</a> 8km



## Santé

Pharmacie	X <a href="#">Tourouvre au Perche</a> 6km
Hôpital	X <a href="#">L'Aigle</a> 9km
Laboratoire d'analyses médicales	X <a href="#">L'Aigle</a> 9km
Etablissement pour handicapé	X <a href="#">Tourouvre au Perche</a> 6km
EHPA	X <a href="#">L'Aigle</a> 8km
Médecin	X <a href="#">Les Aspres</a> 7km
Dentiste	X <a href="#">L'Aigle</a> 8km
Chirurgien	X <a href="#">L'Aigle</a> 9km
Dermatologue	X <a href="#">L'Aigle</a> 8km
Anesthésiste	X <a href="#">Verneuil d'Avre et d'Iton</a> 19km
Gastro-entérologue	X <a href="#">Nogent-le-Rotrou</a> 43km
Gynécologue	X <a href="#">Verneuil d'Avre et d'Iton</a> 18km
Cancérologue	X <a href="#">Mainvilliers</a> 62km
Neurologue	X <a href="#">L'Aigle</a> 9km
Ophthalmologue	X <a href="#">Verneuil d'Avre et d'Iton</a> 18km
ORL	X <a href="#">Verneuil d'Avre et d'Iton</a> 17km
Cardiologue	X <a href="#">L'Aigle</a> 9km
Pédiatre	X <a href="#">L'Aigle</a> 9km
Pneumologue	X <a href="#">L'Aigle</a> 8km
Psychologue	X <a href="#">L'Aigle</a> 9km
Radiologue	X <a href="#">L'Aigle</a> 9km
Rhumatologue	X <a href="#">Fontaine-Simon</a> 32km
Sage-femme	X <a href="#">Moulins-la-Marche</a> 17km



## Éducation

Crèche	X <a href="#">L'Aigle</a> 8km
Ecole maternelle Public	X <a href="#">Saint-Michel-Tuboeuf</a> 6km
Ecole maternelle Privé	X <a href="#">Pontgouin</a> 42km
Ecole primaire Public	X <a href="#">Crulai</a> 2km
Ecole primaire Privé	X <a href="#">L'Aigle</a> 9km
Collège Public	X <a href="#">L'Aigle</a> 8km
Collège Privé	X <a href="#">L'Aigle</a> 8km
Lycée Public	X <a href="#">L'Aigle</a> 8km
Lycée Privé	X <a href="#">Verneuil d'Avre et d'Iton</a> 16km

Sources : Base Sirene des entreprises et de leurs établissements selon les dernières parutions officielles de 2025 portant sur l'année 2024 ([data.gouv](#)). Liste, localisation et tarifs des professionnels de santé selon les dernières parutions officielles de 2025 portant sur l'année 2024 ([opendatasoft](#)) et FINISS Extraction du Fichier des établissements selon les dernières parutions officielles de 2025 portant sur l'année 2024 ([data.gouv](#)). Adresse et géolocalisation des établissements d'enseignement du premier et second degrés selon les dernières parutions officielles de 2025 portant sur l'année 2024 ([data.education.gouv](#))

## Villes autour de Saint-Brice

Ville	Habitants	Superficie	Pop densité	Pop active	Taux chômage	Revenu moyen	Prix immobilier
Crulai	797	22 km <sup>2</sup>	36 h/km <sup>2</sup>	47.8%	2.6%	23 730 €/an	1 097 €/m <sup>2</sup>
Vitrai-sous-Laigle	209	11 km <sup>2</sup>	19 h/km <sup>2</sup>	51.2%	3.3%	23 500 €/an	964 €/m <sup>2</sup>
Irai	603	14 km <sup>2</sup>	43 h/km <sup>2</sup>	48.4%	3.2%	21 250 €/an	1 332 €/m <sup>2</sup>
Saint-Ovin	762	12 km <sup>2</sup>	64 h/km <sup>2</sup>	49.7%	3%	23 350 €/an	1 119 €/m <sup>2</sup>
Saint-Ouen-sur-Iton (1 avis)	826	14 km <sup>2</sup>	59 h/km <sup>2</sup>	44.3%	3.9%	23 390 €/an	1 130 €/m <sup>2</sup>
Beaulieu	212	18 km <sup>2</sup>	12 h/km <sup>2</sup>	45.3%	2.8%	25 220 €/an	1 118 €/m <sup>2</sup>
La Chapelle-Viel	289	11 km <sup>2</sup>	26 h/km <sup>2</sup>	48.8%	3.5%	23 780 €/an	987 €/m <sup>2</sup>
Saint-Michel-Tuboeuf	568	8 km <sup>2</sup>	71 h/km <sup>2</sup>	47.4%	5.1%	23 500 €/an	1 247 €/m <sup>2</sup>
Gournay-le-Guérin	118	12 km <sup>2</sup>	10 h/km <sup>2</sup>	44.1%	1.7%	24 410 €/an	1 323 €/m <sup>2</sup>
Les Aspres	625	23 km <sup>2</sup>	27 h/km <sup>2</sup>	43.7%	5.4%	21 050 €/an	1 612 €/m <sup>2</sup>
Marcilly	355	8 km <sup>2</sup>	44 h/km <sup>2</sup>	47.6%	5.6%	20 550 €/an	696 €/m <sup>2</sup>
Chennebrun	103	2 km <sup>2</sup>	52 h/km <sup>2</sup>	49.5%	9.7%	20 510 €/an	889 €/m <sup>2</sup>
Armentières-sur-Avre	162	6 km <sup>2</sup>	27 h/km <sup>2</sup>	49.4%	6.2%	23 950 €/an	1 543 €/m <sup>2</sup>
Chandai (1 avis)	672	13 km <sup>2</sup>	52 h/km <sup>2</sup>	45.5%	4.9%	22 530 €/an	1 492 €/m <sup>2</sup>
L'Aigle (8 avis)	7 663	18 km <sup>2</sup>	426 h/km <sup>2</sup>	40.4%	9.4%	18 700 €/an	1 322 €/m <sup>2</sup>

bien-dans-ma-ville.fr



# Vous aimez votre ville ? Notez-la !

Et faites-nous part de vos remarques constructives



Avec

**BIEN** dans ma **VILLE** 