



Version web

# Ville de Saint-Brice

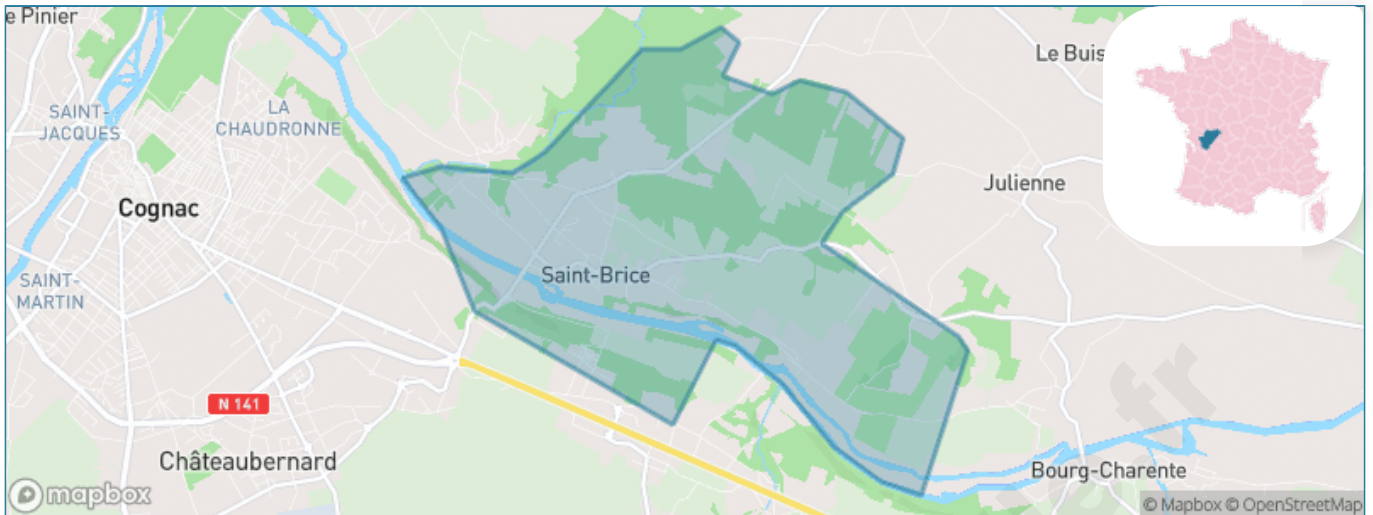
Présenté par

**BIEN** dans  
ma **VILLE** 

# Sommaire

Situation géographique .....	3
Statistiques sur la population .....	4
Evolution du nombre d'habitants .....	4
Tranche d'âge .....	5
0-14 ans .....	5
15-29 ans .....	5
30-44 ans .....	5
45-59 ans .....	5
60-74 ans .....	5
75-89 ans .....	5
90 ans et + .....	5
Activité professionnelle .....	5
Agriculteurs .....	5
Artisans, Commerçants .....	5
Cadres et sup. ....	5
Professions intermédiaires .....	5
Employé .....	5
Ouvrier .....	5
Retraité .....	5
Autres .....	5
Niveau de diplôme .....	6
Sans diplôme ou CEP .....	6
Brevet, BEPC, DNB .....	6
CAP-BEP ou équivalent .....	6
BAC ou équivalent .....	6
BAC+2 .....	6
BAC+3 ou +4 .....	6
BAC+5 ou plus .....	6
Composition des ménages .....	6
Couple sans enfant .....	6
Couple avec enfant(s) .....	6
Famille monoparentale .....	6
Colocation / Autre .....	6
Personnes seules .....	6
Profils électoraux .....	7
Premier tour .....	7
Sécurité .....	8
Evolution du nombre d'infractions .....	8
Pour comparer .....	9
Services à la population .....	10
Commerce .....	10
Éducation .....	10
Villes autour de Saint-Brice .....	12

# Situation géographique



## i Informations clés

- **Région** : Nouvelle-Aquitaine
- **Département** : Charente
- **Code postal** : 16100
- **Superficie** : 9 km<sup>2</sup>



# Statistiques sur la population



Nombre d'habitants

**982**



Age moyen

**49 ans**



Pop active

**42.5%**



Taux chômage

**6%**



Pop densité

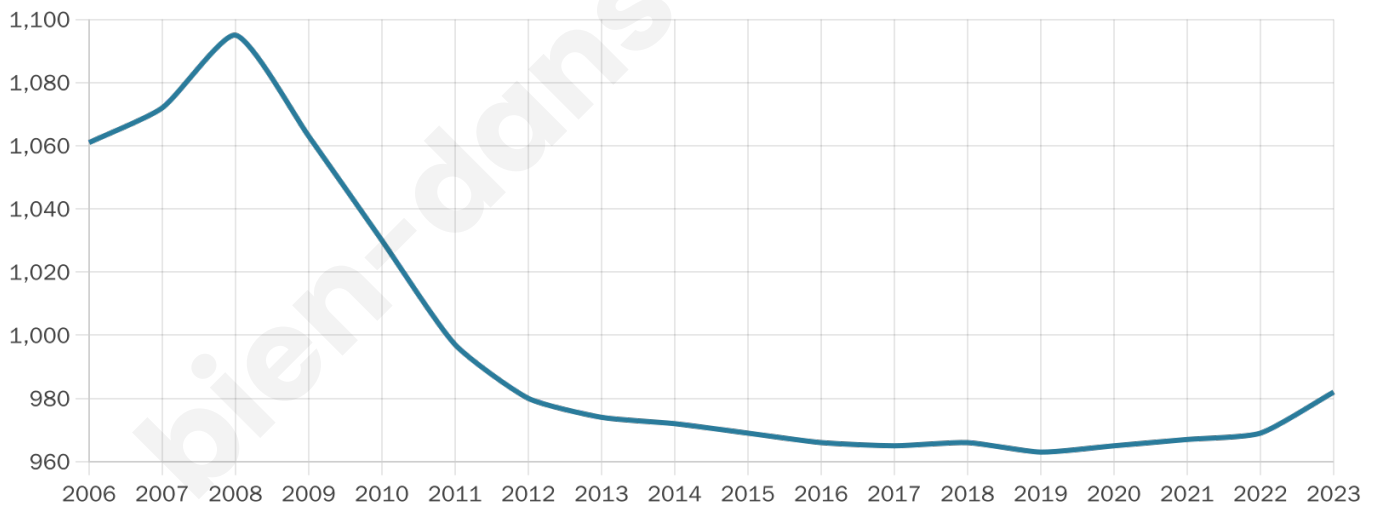
**109 h/km<sup>2</sup>**



Revenu moyen

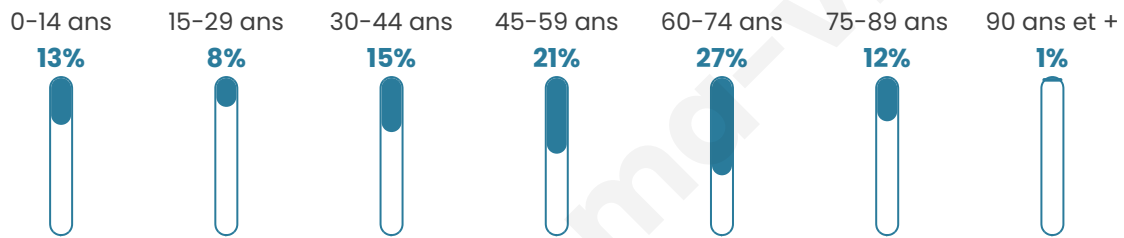
**28 910 €/an**

## Evolution du nombre d'habitants

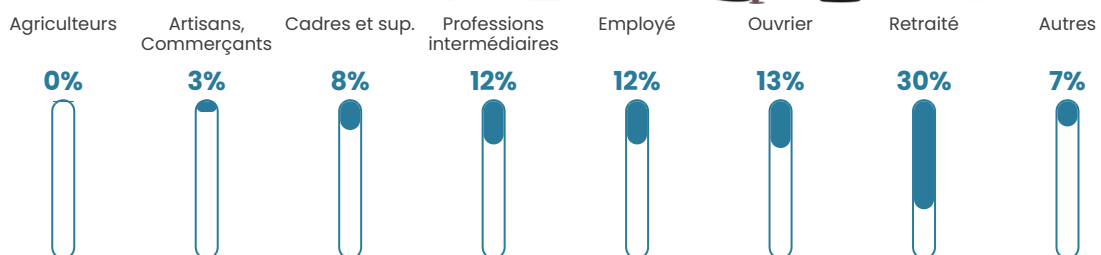


Sources : Institut national de la statistique et des études économiques (insee) selon Les dernières parutions officielles de 2024 portant sur les années 2020, 2021 et 2022.

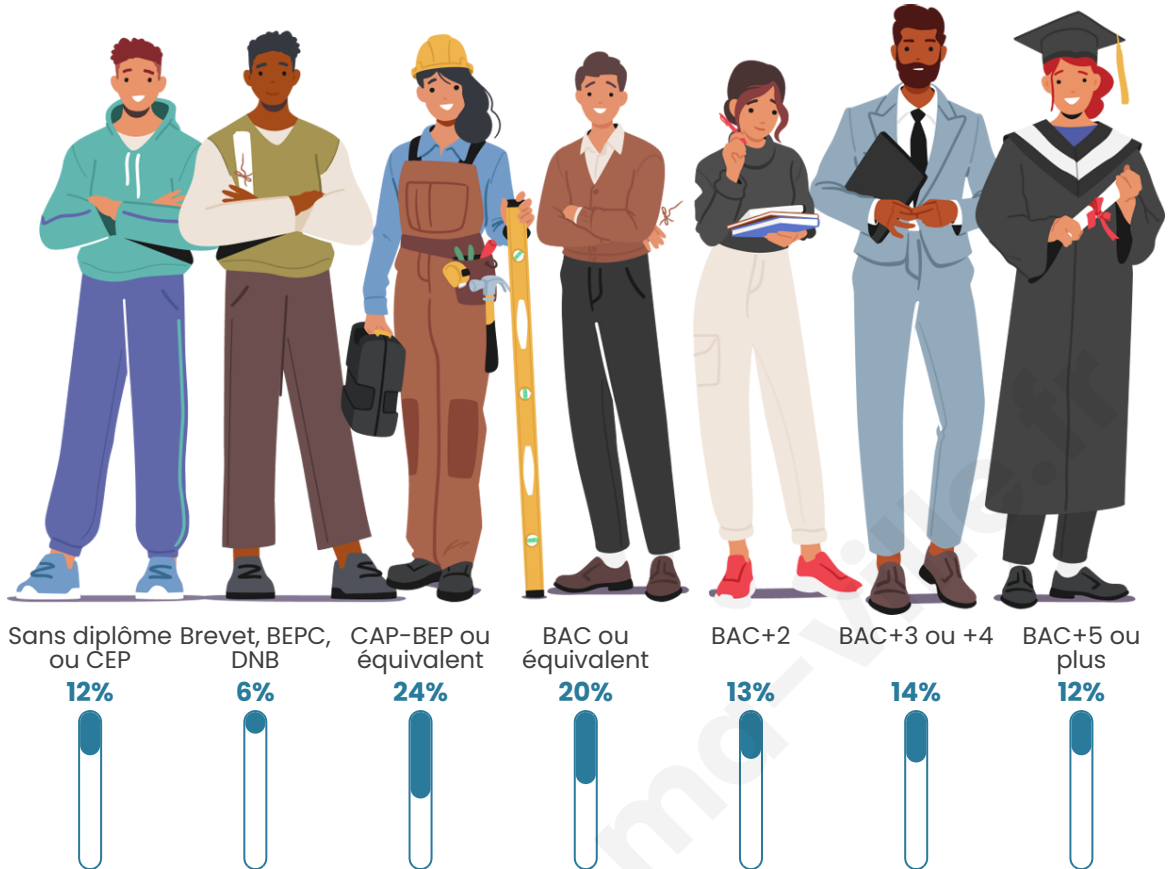
## Tranche d'âge




## Activité professionnelle



## Niveau de diplôme



## Composition des ménages



# Profils électoraux

## Premier tour

	Emmanuel MACRON	31.02 %
	Marine LE PEN	19.81 %
	Jean-Luc MÉLENCHON	15.93 %
	Éric ZEMMOUR	10.53 %
	Valérie PÉCRESE	6.93 %
	Yannick JADOT	4.99 %
	Jean LASSALLE	4.16 %
	Nicolas DUPONT- AIGNAN	2.49 %
	Fabien ROUSSEL	1.80 %
	Anne HIDALGO	1.52 %
	Nathalie ARTHAUD	0.55 %
	Philippe POUTOU	0.28 %



### 861 inscrits

Participation : 84.32%

Votes blancs : 0.00%

Votes nuls : 0.55%

## Second tour

	Emmanuel MACRON	60,31 %
	Marine LE PEN	39,69 %

### 861 inscrits

Participation : 81.07%

Votes blancs : 4.73%

Votes nuls : 1.43%

# Sécurité



Agressions physiques / sexuelles

0



Cambriolages

0



Vols / dégradations

0



Stupéfiants

0

## Evolution du nombre d'infractions



## Pour comparer

(en proportion du nombre d'habitants)



Sources : Bases statistiques communale, départementale et régionale de la délinquance enregistrée par la police et la gendarmerie nationales selon les dernières parutions officielles de 2025 portant sur l'année 2024 ([data.gouv](https://data.gouv.fr)).

Agressions physiques / sexuelles : Violences sexuelles, coups et blessures volontaires intrafamiliaux, coups et blessures volontaires, autres coups, blessures volontaires et vols violents sans arme.

Cambriolages : Cambriolages de logements.

Vols : Vols avec armes, vols d'accessoires sur véhicules, vols dans les véhicules, vols de véhicules, vols sans violence contre des personnes, destructions, dégradations volontaires et escroqueries.

Stupéfiants : Trafic de stupéfiants dont (AFD) et usage de stupéfiants.

# Services à la population



## Commerce

Hypermarché	X <a href="#">Châteaubernard</a> 3km
Supermarché	X <a href="#">Châteaubernard</a> 0km
Superette	X <a href="#">Autun</a> 1km
Boulangerie	X <a href="#">Châteaubernard</a> 1km
Boucherie	X <a href="#">Châteaubernard</a> 1km
Restaurant	<b>1</b>
Garage	X <a href="#">Châteaubernard</a> 1km
Station-service	X <a href="#">Châteaubernard</a> 3km
Banque	X <a href="#">Châteaubernard</a> 2km
La poste	X <a href="#">Châteaubernard</a> 1km
Coiffeur	<b>2</b>
Tabac	X <a href="#">Cognac</a> 3km
Bars / discothèque	X <a href="#">Châteaubernard</a> 2km
Bibliothèque	X <a href="#">Châteaubernard</a> 2km
Cinéma	X <a href="#">Châteaubernard</a> 2km
Vétérinaire	X <a href="#">Châteaubernard</a> 2km



## Santé

Pharmacie	X <a href="#">Châteaubernard</a> 2km
Hôpital	X <a href="#">Cognac</a> 4km
Laboratoire d'analyses médicales	X <a href="#">Châteaubernard</a> 1km
Etablissement pour handicapé	X <a href="#">Châteaubernard</a> 2km
EHPA	X <a href="#">Châteaubernard</a> 2km
Médecin	X <a href="#">Châteaubernard</a> 1km
Dentiste	X <a href="#">Châteaubernard</a> 1km
Chirurgien	X <a href="#">Châteaubernard</a> 1km
Dermatologue	X <a href="#">Châteaubernard</a> 1km
Anesthésiste	X <a href="#">Châteaubernard</a> 1km
Gastro-entérologue	X <a href="#">Châteaubernard</a> 1km
Gynécologue	X <a href="#">Châteaubernard</a> 1km
Cancérologue	X <a href="#">Bordeaux</a> 94km
Neurologue	X <a href="#">Saintes</a> 30km
Ophthalmologue	X <a href="#">Cognac</a> 3km
ORL	X <a href="#">Saintes</a> 29km
Cardiologue	X <a href="#">Châteaubernard</a> 1km
Pédiatre	X <a href="#">Châteaubernard</a> 1km
Pneumologue	X <a href="#">Cognac</a> 3km
Psychologue	X <a href="#">Cognac</a> 3km
Radiologue	X <a href="#">Châteaubernard</a> 1km
Rhumatologue	X <a href="#">Cognac</a> 3km
Sage-femme	X <a href="#">Cognac</a> 3km



## Éducation

Crèche	X <a href="#">Châteaubernard</a> 3km
Ecole maternelle Public	X <a href="#">Châteaubernard</a> 3km
Ecole maternelle Privé	X <a href="#">Marsac</a> 28km
Ecole primaire Public	<b>1</b>
Ecole primaire Privé	X <a href="#">Cognac</a> 4km
Collège Public	X <a href="#">Cognac</a> 2km
Collège Privé	X <a href="#">Cognac</a> 4km
Lycée Public	X <a href="#">Cognac</a> 2km

Lycée Privé

X Châteaubernard  
3km

Sources : Base Sirene des entreprises et de leurs établissements selon les dernières parutions officielles de 2025 portant sur l'année 2024 ([data.gouv](#)). Liste, localisation et tarifs des professionnels de santé selon les dernières parutions officielles de 2025 portant sur l'année 2024 ([opendatasoft](#)) et FINESS Extraction du Fichier des établissements selon les dernières parutions officielles de 2025 portant sur l'année 2024 ([data.gouv](#)). Adresse et géolocalisation des établissements d'enseignement du premier et second degrés selon les dernières parutions officielles de 2025 portant sur l'année 2024 ([data.education.gouv](#))

bien-dans-ma-ville.fr

## Villes autour de Saint-Brice

Ville	Habitants	Superficie	Pop densité	Pop active	Taux chômage	Revenu moyen	Prix immobilier
Châteaubernard (1 avis)	3 878	13 km <sup>2</sup>	298 h/km <sup>2</sup>	42.6%	4.8%	23 440 €/an	1 560 €/m <sup>2</sup>
Boutiers-Saint-Trojan	1 387	7 km <sup>2</sup>	198 h/km <sup>2</sup>	45.9%	2.6%	25 950 €/an	1 447 €/m <sup>2</sup>
Bourg-Charente	887	12 km <sup>2</sup>	74 h/km <sup>2</sup>	43.3%	2.9%	24 690 €/an	1 241 €/m <sup>2</sup>
Cognac (26 avis)	18 532	15 km <sup>2</sup>	1 235 h/km <sup>2</sup>	46.7%	6.4%	21 980 €/an	1 411 €/m <sup>2</sup>
Julienne	560	6 km <sup>2</sup>	93 h/km <sup>2</sup>	45.4%	4.3%	24 500 €/an	1 386 €/m <sup>2</sup>
Gensac-la-Pallue (1 avis)	1 627	19 km <sup>2</sup>	86 h/km <sup>2</sup>	45.2%	3.4%	24 820 €/an	1 477 €/m <sup>2</sup>
Nercillac	1 051	16 km <sup>2</sup>	66 h/km <sup>2</sup>	45.7%	4.8%	23 900 €/an	1 358 €/m <sup>2</sup>
Chassors (2 avis)	1 123	13 km <sup>2</sup>	86 h/km <sup>2</sup>	48.3%	4.6%	24 230 €/an	1 078 €/m <sup>2</sup>
Javrezac (1 avis)	583	3 km <sup>2</sup>	194 h/km <sup>2</sup>	48%	3.1%	24 430 €/an	1 255 €/m <sup>2</sup>
Réparsac	631	11 km <sup>2</sup>	57 h/km <sup>2</sup>	49.6%	2.2%	24 360 €/an	1 339 €/m <sup>2</sup>
Genté	924	11 km <sup>2</sup>	84 h/km <sup>2</sup>	45%	4.1%	24 240 €/an	1 247 €/m <sup>2</sup>
Salles-d'Angles (1 avis)	1 011	21 km <sup>2</sup>	48 h/km <sup>2</sup>	44.7%	4.1%	23 560 €/an	1 517 €/m <sup>2</sup>
Sainte-Sévère	519	18 km <sup>2</sup>	29 h/km <sup>2</sup>	47.6%	3.1%	23 700 €/an	909 €/m <sup>2</sup>
Gimeux	742	7 km <sup>2</sup>	106 h/km <sup>2</sup>	45.1%	3.5%	25 940 €/an	1 425 €/m <sup>2</sup>
Cherves-Richemont	3 471	61 km <sup>2</sup>	57 h/km <sup>2</sup>	44.6%	3.4%	23 410 €/an	1 372 €/m <sup>2</sup>

bien-dans-ma-ville.fr



# **Vous aimez votre ville ? Notez-la !**

Et faites-nous part de vos remarques constructives



Avec

**BIEN** dans ma **VILLE** 