



Version web

Ville de Saint-Bresson

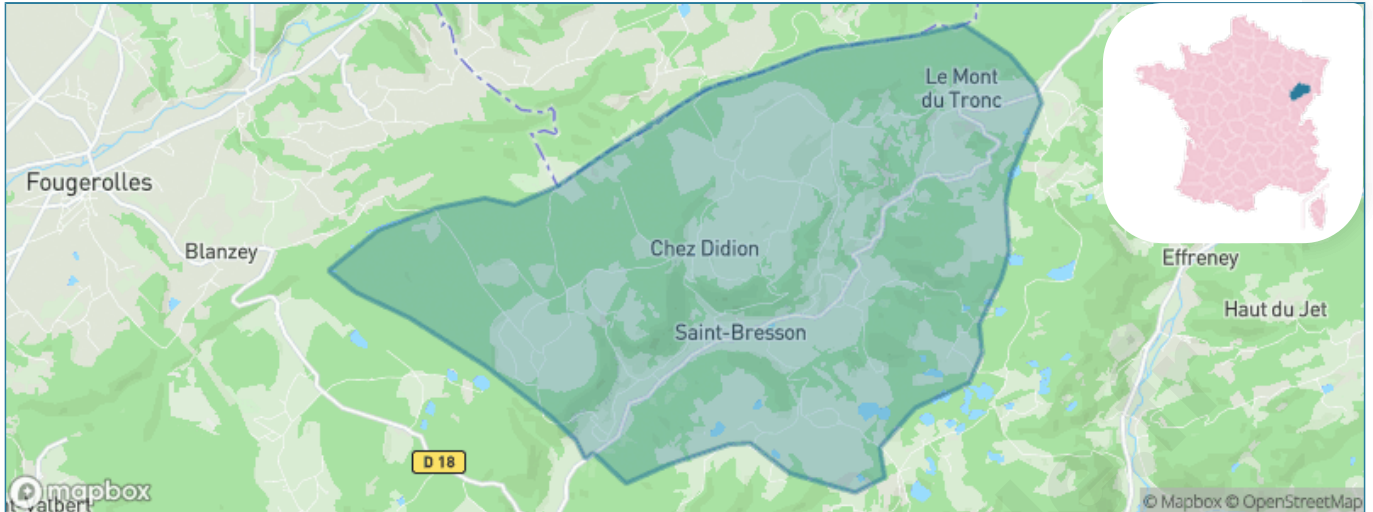
Présenté par

BIEN dans
ma **VILLE** 

Sommaire

Situation géographique	3
Statistiques sur la population	4
Evolution du nombre d'habitants	4
Tranche d'âge	5
0-14 ans	5
15-29 ans	5
30-44 ans	5
45-59 ans	5
60-74 ans	5
75-89 ans	5
90 ans et +	5
Activité professionnelle	5
Agriculteurs	5
Artisans, Commerçants	5
Cadres et sup.	5
Professions intermédiaires	5
Employé	5
Ouvrier	5
Retraité	5
Autres	5
Niveau de diplôme	6
Sans diplôme ou CEP	6
Brevet, BEPC, DNB	6
CAP-BEP ou équivalent	6
BAC ou équivalent	6
BAC+2	6
BAC+3 ou +4	6
BAC+5 ou plus	6
Composition des ménages	6
Couple sans enfant	6
Couple avec enfant(s)	6
Famille monoparentale	6
Colocation / Autre	6
Personnes seules	6
Profils électoraux	7
Premier tour	7
Sécurité	8
Evolution du nombre d'infractions	8
Pour comparer	9
Services à la population	10
Commerce	10
Éducation	10
Villes autour de Saint-Bresson	12

Situation géographique



i Informations clés

- **Région** : Bourgogne-Franche-Comté
- **Département** : Haute-Saône
- **Code postal** : 70280
- **Superficie** : 26 km²

RÉGION
BOURGOGNE
FRANCHE
COMTE



Statistiques sur la population



Nombre d'habitants

417



Age moyen

48 ans



Pop active

46.3%



Taux chômage

6.7%



Pop densité

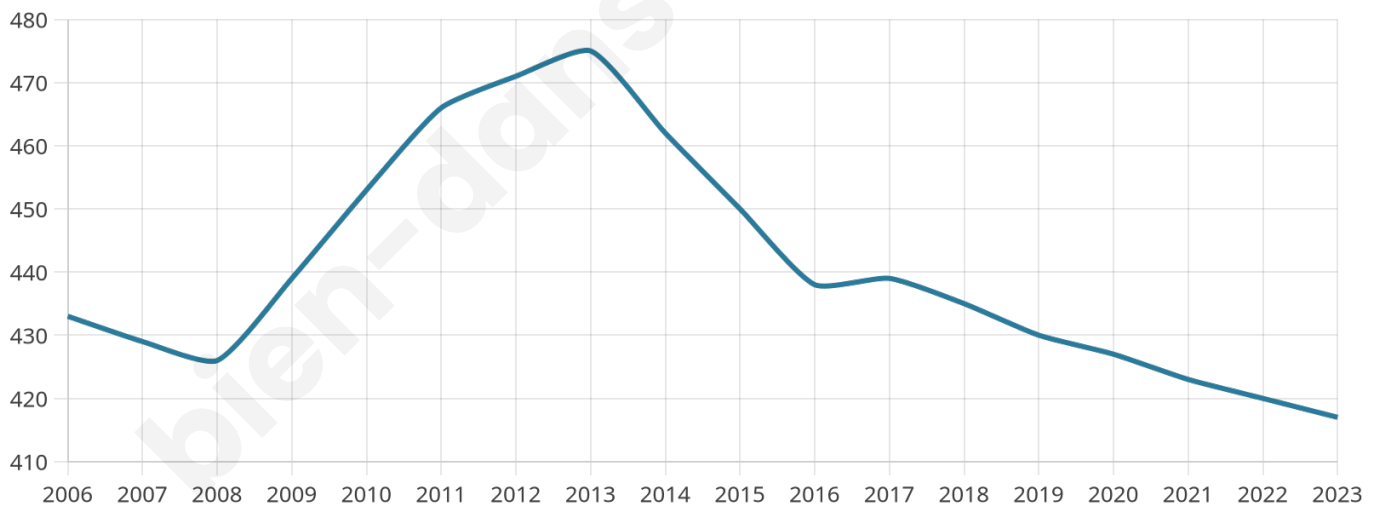
16 h/km²



Revenu moyen

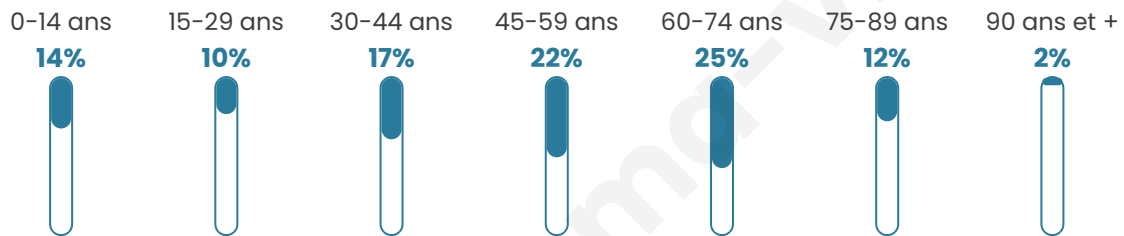
21 050 €/an

Evolution du nombre d'habitants

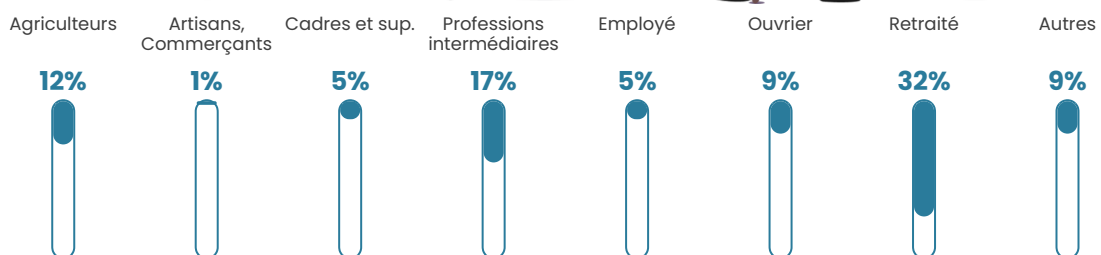


Sources : Institut national de la statistique et des études économiques (insee) selon Les dernières parutions officielles de 2024 portant sur les années 2020, 2021 et 2022.


Tranche d'âge



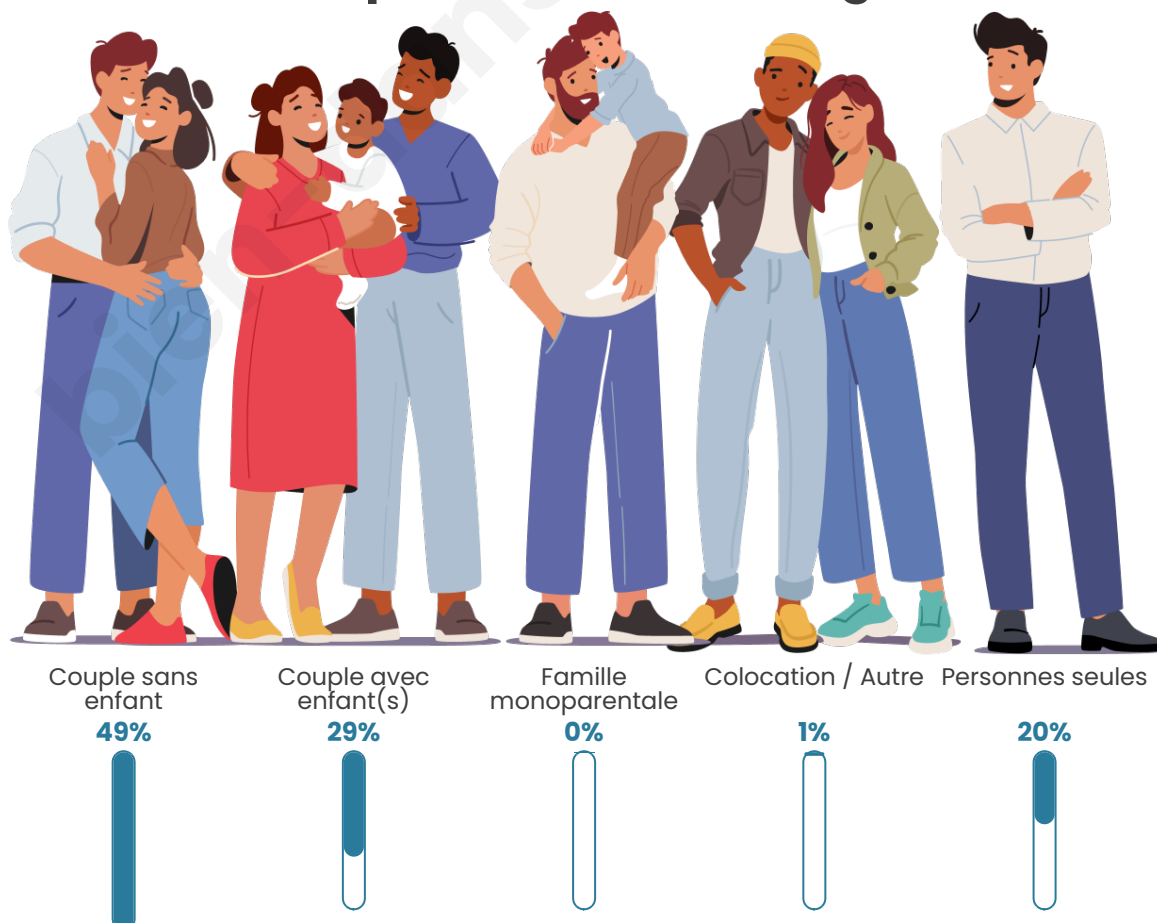
Activité professionnelle



Niveau de diplôme



Composition des ménages



Profils électoraux

Premier tour

	Marine LE PEN	26.16 %
	Emmanuel MACRON	21.19 %
	Valérie PÉCRESE	14.57 %
	Jean-Luc MÉLENCHON	13.58 %
	Éric ZEMMOUR	9.27 %
	Yannick JADOT	5.30 %
	Jean LASSALLE	3.64 %
	Nicolas DUPONT-AIGNAN	1.99 %
	Fabien ROUSSEL	1.66 %
	Anne HIDALGO	0.99 %
	Philippe POUTOU	0.99 %
	Nathalie ARTHAUD	0.66 %



380 inscrits

Participation : 81.84%

Votes blancs : 0.32%

Votes nuls : 2.57%

Second tour

	Emmanuel MACRON	47,04 %
	Marine LE PEN	52,96 %

379 inscrits

Participation : 80.74%

Votes blancs : 7.19%

Votes nuls : 4.58%

Sécurité



Agressions physiques / sexuelles

0



Cambriolages

0



Vols / dégradations

0



Stupéfiants

0

Evolution du nombre d'infractions



Pour comparer

(en proportion du nombre d'habitants)



Sources : Bases statistiques communale, départementale et régionale de la délinquance enregistrée par la police et la gendarmerie nationales selon les dernières parutions officielles de 2025 portant sur l'année 2024 ([data.gouv](https://data.gouv.fr)).

Agressions physiques / sexuelles : Violences sexuelles, coups et blessures volontaires intrafamiliaux, coups et blessures volontaires, autres coups, blessures volontaires et vols violents sans arme.

Cambriolages : Cambriolages de logements.

Vols : Vols avec armes, vols d'accessoires sur véhicules, vols dans les véhicules, vols de véhicules, vols sans violence contre des personnes, destructions, dégradations volontaires et escroqueries.

Stupéfiants : Trafic de stupéfiants dont (AFD) et usage de stupéfiants.

Services à la population



Commerce

Hypermarché	X <u>Luxeuil-les-Bains</u> 11km
Supermarché	X <u>Amage</u> 4km
Superette	X <u>Faucogney-et-la-Mer</u> 4km
Boulangerie	X <u>Raddon-et-Chapendu</u> 4km
Boucherie	X <u>Faucogney-et-la-Mer</u> 4km
Restaurant	X <u>Faucogney-et-la-Mer</u> 4km
Garage	X <u>Ronchamp</u> 4km
Station-service	X <u>Le Val-d'Ajol</u> 6km
Banque	X <u>Raddon-et-Chapendu</u> 5km
La poste	X <u>Le Val-d'Ajol</u> 7km
Coiffeur	X <u>La Proiselière-et-Langle</u> 5km
Tabac	X <u>Raddon-et-Chapendu</u> 4km
Bars / discothèque	X <u>Amage</u> 4km
Bibliothèque	X <u>Luxeuil-les-Bains</u> 11km
Cinéma	X <u>Plombières-les-Bains</u> 12km
Vétérinaire	X <u>Écromagny</u> 8km



Santé

Pharmacie	X <u>Faucogney-et-la-Mer</u> 4km
Hôpital	X <u>Luxeuil-les-Bains</u> 11km
Laboratoire d'analyses médicales	X <u>Luxeuil-les-Bains</u> 12km
Etablissement pour handicapé	X <u>Le Val-d'Ajol</u> 8km
EHPA	X <u>Le Val-d'Ajol</u> 7km
Médecin	X <u>Faucogney-et-la-Mer</u> 4km
Dentiste	X <u>Raddon-et-Chapendu</u> 5km
Chirurgien	X <u>Luxeuil-les-Bains</u> 12km
Dermatologue	X <u>Luxeuil-les-Bains</u> 12km
Anesthésiste	X <u>Plancher-les-Mines</u> 20km
Gastro-entérologue	X <u>Remiremont</u> 17km
Gynécologue	X <u>Luxeuil-les-Bains</u> 11km
Cancérologue	X <u>Essey-lès-Nancy</u> 96km
Neurologue	X <u>Luré</u> 21km
Ophthalmologue	X <u>Luxeuil-les-Bains</u> 12km
ORL	X <u>Remiremont</u> 18km
Cardiologue	X <u>Luxeuil-les-Bains</u> 12km
Pédiatre	X <u>Luxeuil-les-Bains</u> 12km
Pneumologue	X <u>Luré</u> 20km
Psychologue	X <u>Luxeuil-les-Bains</u> 12km
Radiologue	X <u>Remiremont</u> 17km
Rhumatologue	X <u>Épinal</u> 34km
Sage-femme	X <u>Luxeuil-les-Bains</u> 11km



Éducation

Crèche	1
Ecole maternelle Public	X <u>Sainte-Marie-en-Chanois</u> 4km
Ecole maternelle Privé	X <u>Lutterbach</u> 58km
Ecole primaire Public	1
Ecole primaire Privé	X <u>Le Val-d'Ajol</u> 7km
Collège Public	X <u>Faucogney-et-la-Mer</u> 5km
Collège Privé	X <u>Luxeuil-les-Bains</u> 12km
Lycée Public	X <u>Luxeuil-les-Bains</u> 11km

Lycée Privé

X Saint-Loup-sur-Semouse 18km

Sources : Base Sirene des entreprises et de leurs établissements selon les dernières parutions officielles de 2025 portant sur l'année 2024 ([data.gouv](#)). Liste, localisation et tarifs des professionnels de santé selon les dernières parutions officielles de 2025 portant sur l'année 2024 ([opendatasoft](#)) et FINESS Extraction du Fichier des établissements selon les dernières parutions officielles de 2025 portant sur l'année 2024 ([data.gouv](#)). Adresse et géolocalisation des établissements d'enseignement du premier et second degrés selon les dernières parutions officielles de 2025 portant sur l'année 2024 ([data.education.gouv](#))

bien-dans-ma-ville.fr

Villes autour de Saint-Bresson

Ville	Habitants	Superficie	Pop densité	Pop active	Taux chômage	Revenu moyen	Prix immobilier
Raddon-et-Chapendu (1 avis)	849	12 km ²	71 h/km ²	42.6%	3.5%	21 430 €/an	946 €/m ²
Sainte-Marie-en-Chanois	208	4 km ²	52 h/km ²	40.9%	1.4%	18 930 €/an	1 231 €/m ²
La Voivre	106	11 km ²	10 h/km ²	45.3%	2.8%	20 990 €/an	865 €/m ²
La Proiselière-et-Langle	141	7 km ²	20 h/km ²	49.6%	2.1%	21 660 €/an	1 019 €/m ²
Amage (1 avis)	304	6 km ²	51 h/km ²	44.4%	3.9%	22 790 €/an	975 €/m ²
Faucogney-et-la-Mer (1 avis)	454	14 km ²	32 h/km ²	42.7%	5.7%	18 820 €/an	827 €/m ²
Amont-et-Effreney	168	16 km ²	11 h/km ²	34.5%	4.2%	19 680 €/an	946 €/m ²
La Bruyère	163	6 km ²	27 h/km ²	57.7%	1.8%	22 120 €/an	1 626 €/m ²
Les Fessey	126	5 km ²	25 h/km ²	46.8%	2.4%	21 010 €/an	897 €/m ²
Breuchotte	299	4 km ²	75 h/km ²	50.2%	6.7%	21 140 €/an	479 €/m ²
La Longine	192	12 km ²	16 h/km ²	39.6%	8.3%	16 370 €/an	526 €/m ²
Le Val-d'Ajol (5 avis)	3 885	73 km ²	53 h/km ²	40.4%	4.2%	20 800 €/an	1 113 €/m ²
La Corbière	112	3 km ²	37 h/km ²	49.1%	7.1%	21 810 €/an	963 €/m ²
Esmoulières	95	20 km ²	5 h/km ²	41.1%	5.3%	NC	1 622 €/m ²
La Lanterne-et-les-Armonts	185	9 km ²	21 h/km ²	51.9%	5.4%	19 880 €/an	2 371 €/m ²

bien-dans-ma-ville.fr



Vous aimez votre ville ? Notez-la !

Et faites-nous part de vos remarques constructives



Avec

BIEN dans ma **VILLE** 