



Version web

# Ville de Saint-Brancher

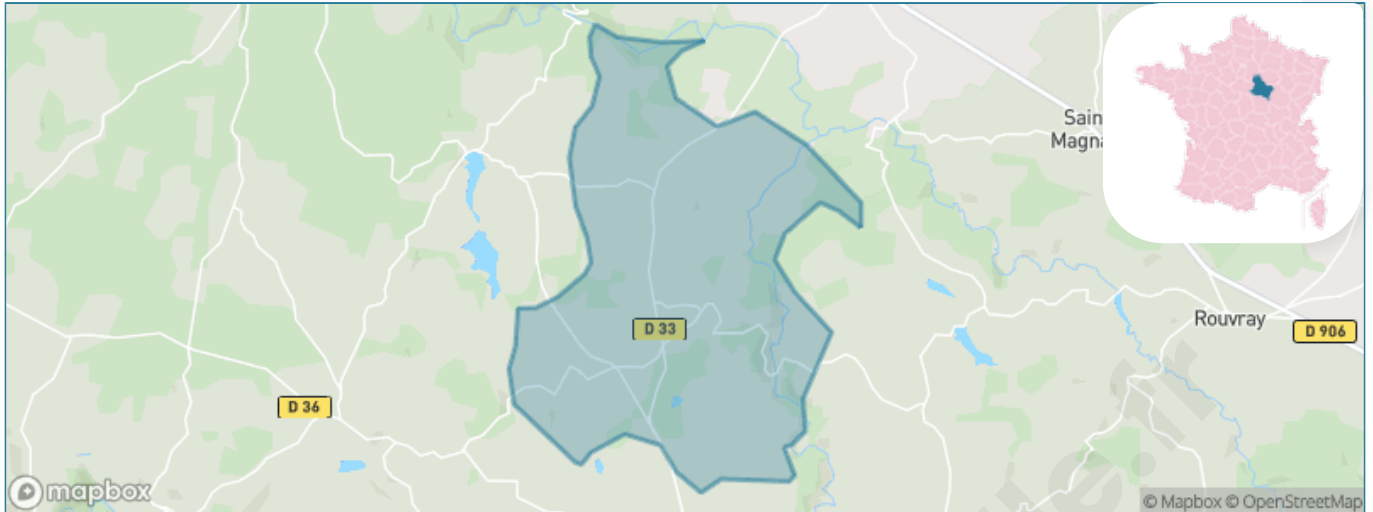
Présenté par

**BIEN** dans  
ma **VILLE** 

# Sommaire

Situation géographique .....	3
Statistiques sur la population .....	4
Evolution du nombre d'habitants .....	4
Tranche d'âge .....	5
0-14 ans .....	5
15-29 ans .....	5
30-44 ans .....	5
45-59 ans .....	5
60-74 ans .....	5
75-89 ans .....	5
90 ans et + .....	5
Activité professionnelle .....	5
Agriculteurs .....	5
Artisans, Commerçants .....	5
Cadres et sup. ....	5
Professions intermédiaires .....	5
Employé .....	5
Ouvrier .....	5
Retraité .....	5
Autres .....	5
Niveau de diplôme .....	6
Sans diplôme ou CEP .....	6
Brevet, BEPC, DNB .....	6
CAP-BEP ou équivalent .....	6
BAC ou équivalent .....	6
BAC+2 .....	6
BAC+3 ou +4 .....	6
BAC+5 ou plus .....	6
Composition des ménages .....	6
Couple sans enfant .....	6
Couple avec enfant(s) .....	6
Famille monoparentale .....	6
Colocation / Autre .....	6
Personnes seules .....	6
Profils électoraux .....	7
Premier tour .....	7
Sécurité .....	8
Evolution du nombre d'infractions .....	8
Pour comparer .....	9
Services à la population .....	10
Commerce .....	10
Éducation .....	10
Villes autour de Saint-Brancher .....	11

# Situation géographique



## i Informations clés

- **Région** : Bourgogne-Franche-Comté
- **Département** : Yonne
- **Code postal** : 89630
- **Superficie** : 22 km<sup>2</sup>

RÉGION  
BOURGOGNE  
FRANCHE  
COMTE



# Statistiques sur la population



Nombre d'habitants

**273**



Age moyen

**47 ans**



Pop active

**48.7%**



Taux chômage

**3.1%**



Pop densité

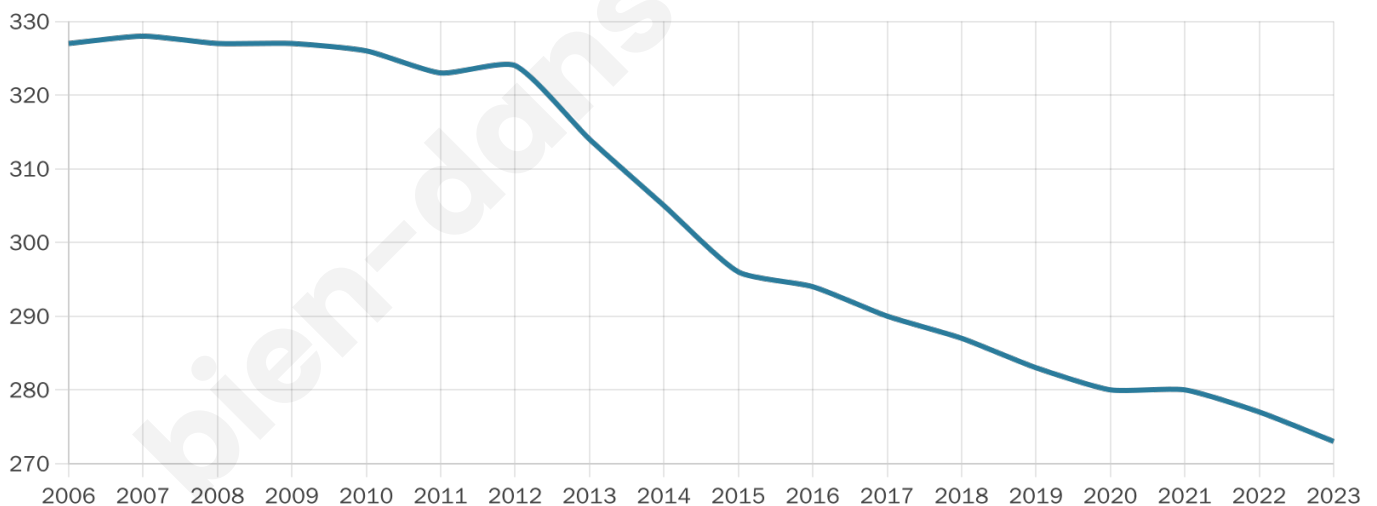
**12 h/km<sup>2</sup>**



Revenu moyen

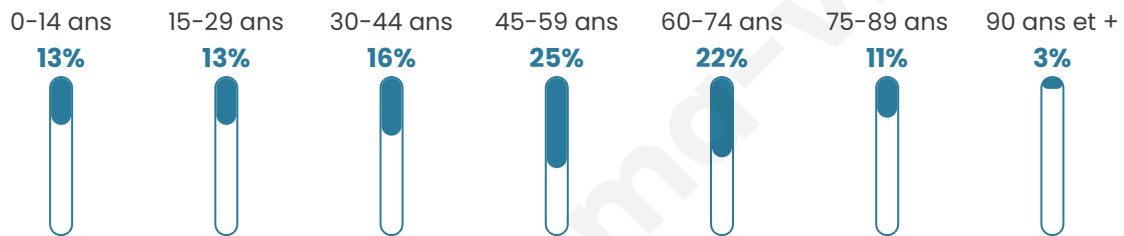
**22 340 €/an**

## Evolution du nombre d'habitants

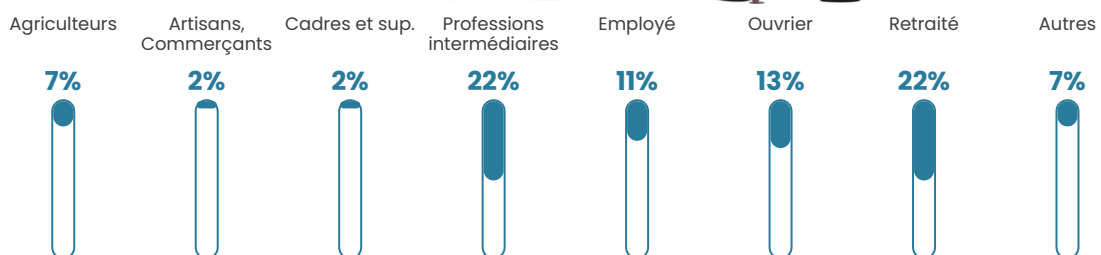


Sources : Institut national de la statistique et des études économiques (insee) selon Les dernières parutions officielles de 2024 portant sur les années 2020, 2021 et 2022.


## Tranche d'âge




## Activité professionnelle



## Niveau de diplôme















## Composition des ménages



# Profils électoraux

## Premier tour

	Marine LE PEN	34.95 %
	Emmanuel MACRON	21.51 %
	Jean-Luc MÉLENCHON	11.29 %
	Jean LASSALLE	8.06 %
	Éric ZEMMOUR	5.38 %
	Valérie PÉCRESSÉ	5.38 %
	Fabien ROUSSEL	3.76 %
	Nicolas DUPONT-AIGNAN	3.23 %
	Anne HIDALGO	2.15 %
	Yannick JADOT	2.15 %
	Nathalie ARTHAUD	1.08 %
	Philippe POUTOU	1.08 %



### 272 inscrits

Participation : 70.22%

Votes blancs : 2.09%

Votes nuls : 0.52%

## Second tour

	Emmanuel MACRON	45,05 %
	Marine LE PEN	54,95 %

### 272 inscrits

Participation : 72.79%

Votes blancs : 6.06%

Votes nuls : 2.02%

# Sécurité



Agressions physiques / sexuelles

0



Cambriolages

0



Vols / dégradations

0



Stupéfiants

0

## Evolution du nombre d'infractions



## Pour comparer

(en proportion du nombre d'habitants)



Sources : Bases statistiques communale, départementale et régionale de la délinquance enregistrée par la police et la gendarmerie nationales selon les dernières parutions officielles de 2025 portant sur l'année 2024 ([data.gouv](https://data.gouv.fr)).

Agressions physiques / sexuelles : Violences sexuelles, coups et blessures volontaires intrafamiliaux, coups et blessures volontaires, autres coups, blessures volontaires et vols violents sans arme.

Cambriolages : Cambriolages de logements.

Vols : Vols avec armes, vols d'accessoires sur véhicules, vols dans les véhicules, vols de véhicules, vols sans violence contre des personnes, destructions, dégradations volontaires et escroqueries.

Stupéfiants : Trafic de stupéfiants dont (AFD) et usage de stupéfiants.

# Services à la population



## Commerce

Hypermarché	X <a href="#">Avallon</a> 9km
Supermarché	X <a href="#">Rouvray</a> 8km
Superette	X <a href="#">Cussy-les-Forges</a> 5km
Boulangerie	X <a href="#">Quarré-les-Tombes</a> 7km
Boucherie	X <a href="#">Saint-Germain-des-Champs</a> 7km
Restaurant	X <a href="#">Cussy-les-Forges</a> 5km
Garage	X <a href="#">Cussy-les-Forges</a> 4km
Station-service	X <a href="#">Cussy-les-Forges</a> 4km
Banque	X <a href="#">Quarré-les-Tombes</a> 7km
La poste	X <a href="#">Beauvilliers</a> 3km
Coiffeur	1
Tabac	X <a href="#">Avallon</a> 9km
Bars / discothèque	X <a href="#">Magny</a> 6km
Bibliothèque	X <a href="#">Chaloux</a> 12km
Cinéma	X <a href="#">Saulieu</a> 24km
Vétérinaire	X <a href="#">Cussy-les-Forges</a> 5km



## Santé

Pharmacie	X <a href="#">Quarré-les-Tombes</a> 7km
Hôpital	X <a href="#">Avallon</a> 10km
Laboratoire d'analyses médicales	X <a href="#">Avallon</a> 10km
Etablissement pour handicapé	X <a href="#">Avallon</a> 9km
EHPA	X <a href="#">Rouvray</a> 8km
Médecin	X <a href="#">Rouvray</a> 8km
Dentiste	X <a href="#">L'Isle-sur-Serein</a> 17km
Chirurgien	X <a href="#">Jailly-les-Moulins</a> 45km
Dermatologue	X <a href="#">Semur-en-Auxois</a> 27km
Anesthésiste	X <a href="#">Auxerre</a> 53km
Gastro-entérologue	X <a href="#">Magny</a> 6km
Gynécologue	X <a href="#">Pouilly-en-Auxois</a> 47km
Cancérologue	X <a href="#">Auxerre</a> 51km
Neurologue	X <a href="#">Auxerre</a> 51km
Ophthalmologue	X <a href="#">Tonnerre</a> 48km
ORL	X <a href="#">Corvol-l'Orgueilleux</a> 45km
Cardiologue	X <a href="#">Montbard</a> 33km
Pédiatre	X <a href="#">Auxerre</a> 51km
Pneumologue	X <a href="#">Montbard</a> 33km
Psychologue	X <a href="#">Montbard</a> 33km
Radiologue	X <a href="#">Avallon</a> 10km
Rhumatologue	X <a href="#">Tonnerre</a> 48km
Sage-femme	X <a href="#">Avallon</a> 9km



## Éducation

Crèche	X <a href="#">Avallon</a> 9km
Ecole maternelle Public	X <a href="#">Avallon</a> 8km
Ecole maternelle Privé	X <a href="#">Bourges</a> 129km
Ecole primaire Public	X <a href="#">Cussy-les-Forges</a> 5km
Ecole primaire Privé	1
Collège Public	X <a href="#">Avallon</a> 9km
Collège Privé	1
Lycée Public	X <a href="#">Avallon</a> 9km
Lycée Privé	X <a href="#">Avallon</a> 9km

Sources : Base Sirene des entreprises et de leurs établissements selon les dernières parutions officielles de 2025 portant sur l'année 2024 ([data.gouv](#)). Liste, localisation et tarifs des professionnels de santé selon les dernières parutions officielles de 2025 portant sur l'année 2024 ([opendatasoft](#)) et FINISS Extraction du Fichier des établissements selon les dernières parutions officielles de 2025 portant sur l'année 2024 ([data.gouv](#)). Adresse et géolocalisation des établissements d'enseignement du premier et second degrés selon les dernières parutions officielles de 2025 portant sur l'année 2024 ([data.education.gouv](#))

## Villes autour de Saint-Brancher

Ville	Habitants	Superficie	Pop densité	Pop active	Taux chômage	Revenu moyen	Prix immobilier
Beauvilliers	75	6 km <sup>2</sup>	13 h/km <sup>2</sup>	44%	8%	NC	1 192 €/m <sup>2</sup>
Bussières	112	11 km <sup>2</sup>	10 h/km <sup>2</sup>	48.2%	1.8%	21 220 €/an	1 257 €/m <sup>2</sup>
Cussy-les-Forges	322	13 km <sup>2</sup>	25 h/km <sup>2</sup>	50.3%	3.1%	22 660 €/an	1 000 €/m <sup>2</sup>
Sainte-Magnance	477	19 km <sup>2</sup>	25 h/km <sup>2</sup>	46.3%	3.8%	20 720 €/an	942 €/m <sup>2</sup>
Magny	870	30 km <sup>2</sup>	29 h/km <sup>2</sup>	47%	3.1%	24 060 €/an	1 138 €/m <sup>2</sup>
Saint-Germain-des-Champs	342	35 km <sup>2</sup>	10 h/km <sup>2</sup>	45.6%	2.9%	21 870 €/an	1 724 €/m <sup>2</sup>
Saint-Léger-Vauban	356	33 km <sup>2</sup>	11 h/km <sup>2</sup>	41.9%	3.7%	22 470 €/an	887 €/m <sup>2</sup>
Saint-André-en-Terre-Plaine	164	14 km <sup>2</sup>	12 h/km <sup>2</sup>	36%	3.7%	21 370 €/an	1 399 €/m <sup>2</sup>
Quarré-les-Tombes (1 avis)	619	46 km <sup>2</sup>	13 h/km <sup>2</sup>	39.9%	2.3%	21 670 €/an	1 192 €/m <sup>2</sup>
Rouvray (1 avis)	505	9 km <sup>2</sup>	56 h/km <sup>2</sup>	37.4%	4.8%	21 730 €/an	930 €/m <sup>2</sup>
Saint-Andeux	115	11 km <sup>2</sup>	10 h/km <sup>2</sup>	44.3%	6.1%	23 090 €/an	616 €/m <sup>2</sup>
Marigny-l'Église	294	38 km <sup>2</sup>	8 h/km <sup>2</sup>	36.4%	6.1%	22 270 €/an	1 003 €/m <sup>2</sup>
Sauvigny-le-Bois (1 avis)	742	15 km <sup>2</sup>	49 h/km <sup>2</sup>	45.1%	3.1%	22 420 €/an	987 €/m <sup>2</sup>
Avallon (8 avis)	6 305	26 km <sup>2</sup>	243 h/km <sup>2</sup>	39.4%	5.8%	19 840 €/an	1 242 €/m <sup>2</sup>
Savigny-en-Terre-Plaine	137	8 km <sup>2</sup>	17 h/km <sup>2</sup>	43.1%	5.1%	22 510 €/an	1 027 €/m <sup>2</sup>

bien-dans-ma-ville.fr



# Vous aimez votre ville ? Notez-la !

Et faites-nous part de vos remarques constructives



Avec

**BIEN** dans  
ma **VILLE** 