



Version web

Ville de Saint-Bonnet- des-Quarts

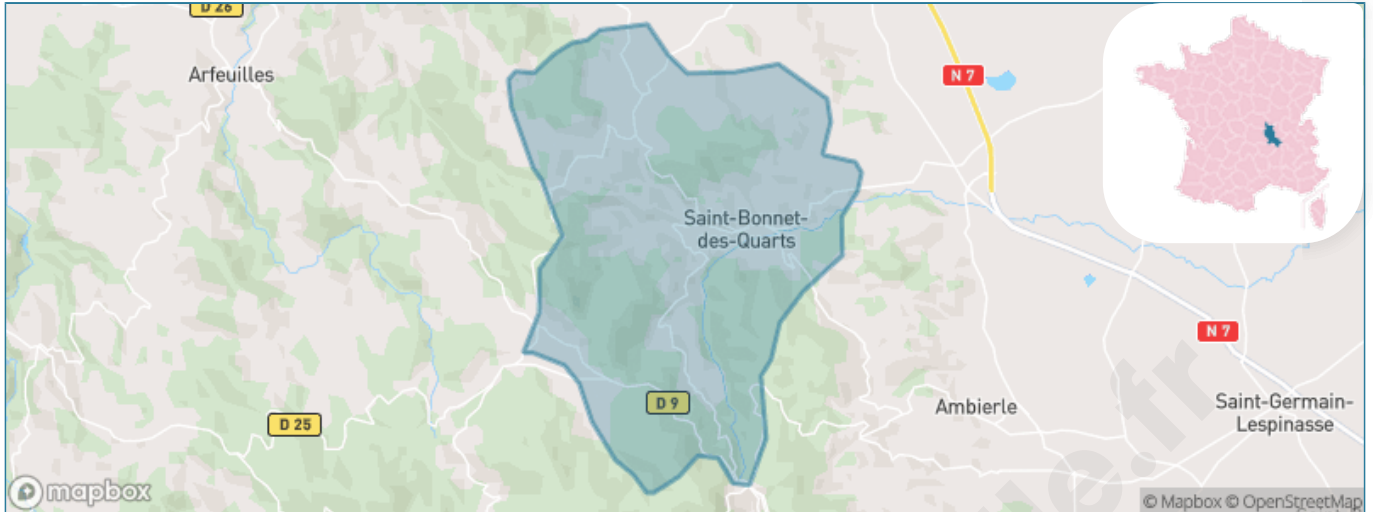
Présenté par

BIEN dans
ma **VILLE** 

Sommaire

Situation géographique	3
Statistiques sur la population	4
Evolution du nombre d'habitants	4
Tranche d'âge	5
0-14 ans	5
15-29 ans	5
30-44 ans	5
45-59 ans	5
60-74 ans	5
75-89 ans	5
90 ans et +	5
Activité professionnelle	5
Agriculteurs	5
Artisans, Commerçants	5
Cadres et sup.	5
Professions intermédiaires	5
Employé	5
Ouvrier	5
Retraité	5
Autres	5
Niveau de diplôme	6
Sans diplôme ou CEP	6
Brevet, BEPC, DNB	6
CAP-BEP ou équivalent	6
BAC ou équivalent	6
BAC+2	6
BAC+3 ou +4	6
BAC+5 ou plus	6
Composition des ménages	6
Couple sans enfant	6
Couple avec enfant(s)	6
Famille monoparentale	6
Colocation / Autre	6
Personnes seules	6
Profils électoraux	7
Premier tour	7
Sécurité	8
Evolution du nombre d'infractions	8
Pour comparer	9
Services à la population	10
Commerce	10
Éducation	10
Villes autour de Saint-Bonnet-des-Quarts	11

Situation géographique



i Informations clés

- **Région** : Auvergne-Rhône-Alpes
- **Département** : Loire
- **Code postal** : 42310
- **Superficie** : 32 km²



Loire
LE DÉPARTEMENT

Statistiques sur la population



Nombre d'habitants

340



Age moyen

49 ans



Pop active

41.2%



Taux chômage

5.1%



Pop densité

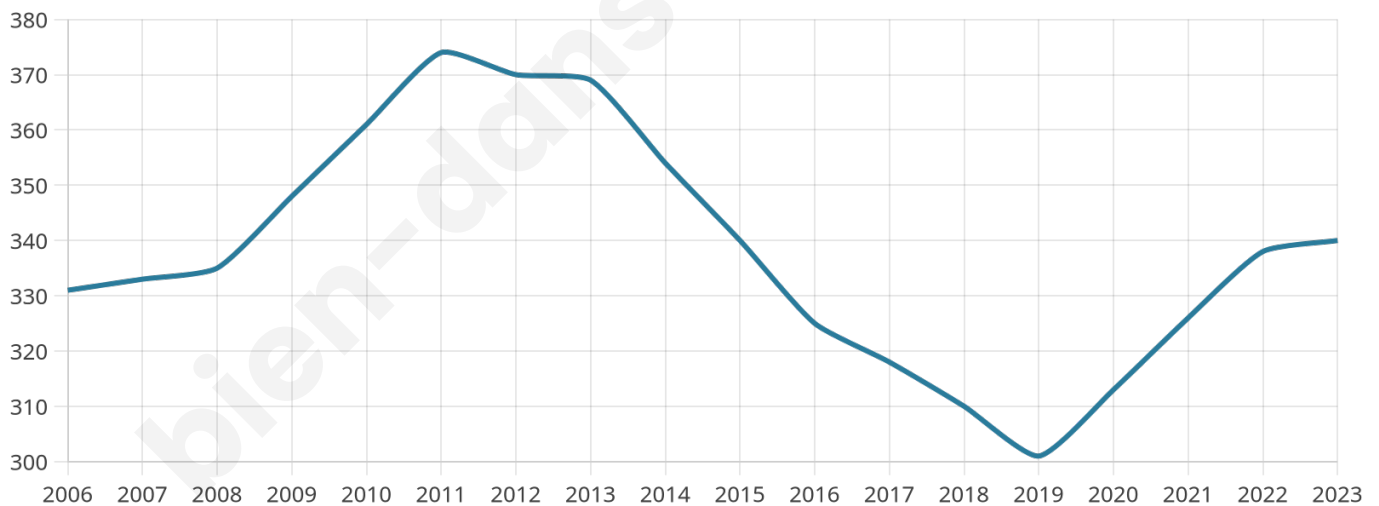
11 h/km²



Revenu moyen

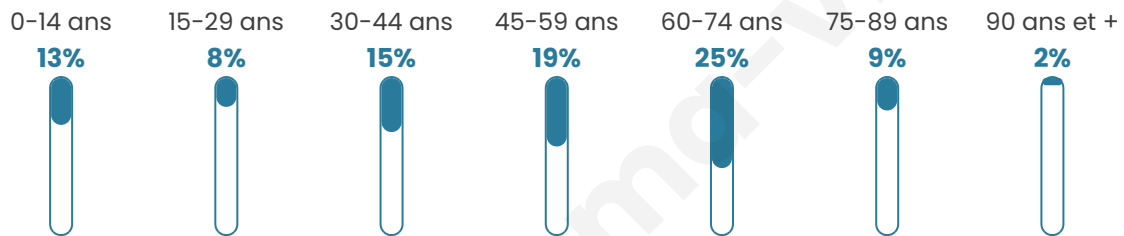
20 830 €/an

Evolution du nombre d'habitants

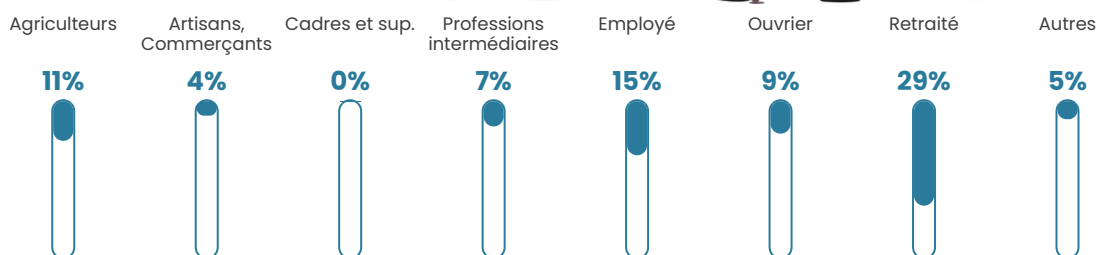


Sources : Institut national de la statistique et des études économiques (insee) selon Les dernières parutions officielles de 2024 portant sur les années 2020, 2021 et 2022.

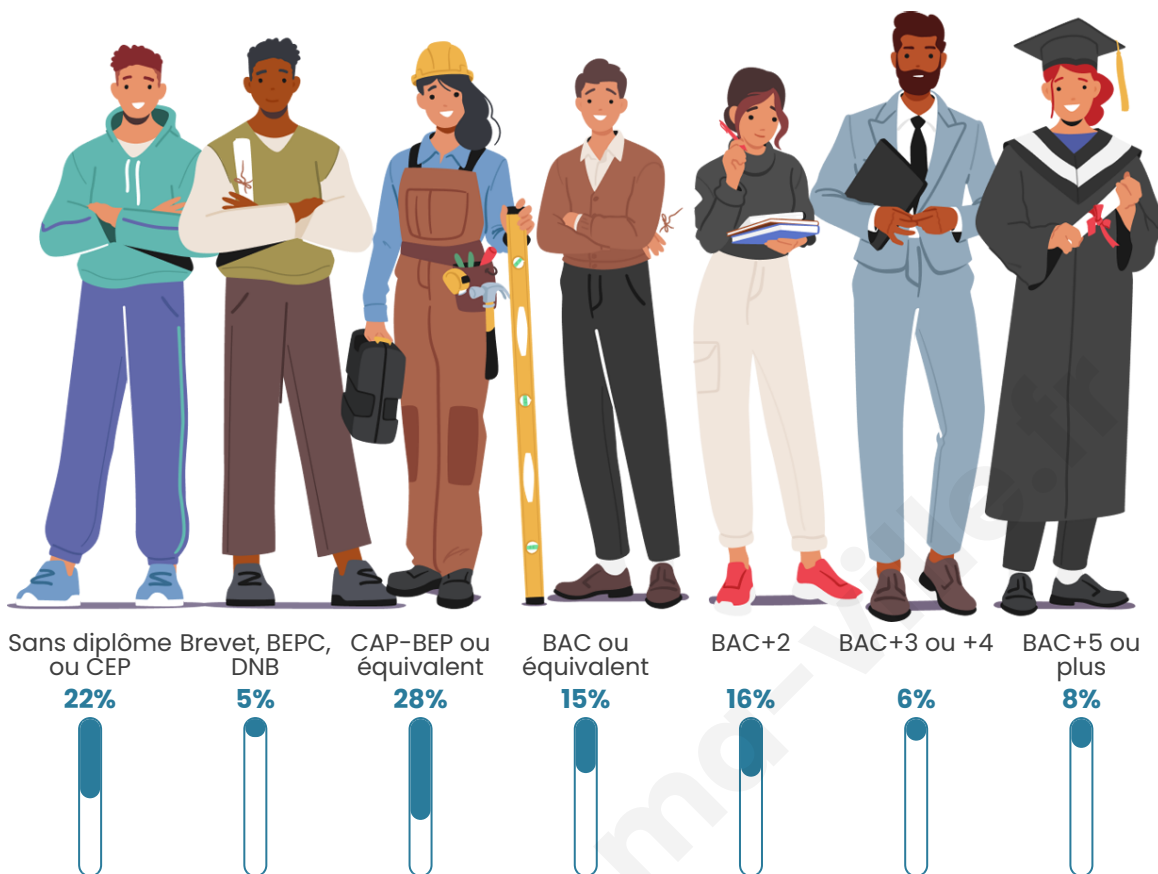
Tranche d'âge




Activité professionnelle



Niveau de diplôme















Composition des ménages



Profils électoraux

Premier tour

	Marine LE PEN	29.95 %
	Emmanuel MACRON	25.12 %
	Jean-Luc MÉLENCHON	16.43 %
	Jean LASSALLE	8.21 %
	Éric ZEMMOUR	5.31 %
	Valérie PÉCRESSE	4.35 %
	Yannick JADOT	2.90 %
	Nicolas DUPONT-AIGNAN	2.42 %
	Fabien ROUSSEL	1.93 %
	Philippe POUTOU	1.93 %
	Anne HIDALGO	0.97 %
	Nathalie ARTHAUD	0.48 %



264 inscrits

Participation : 80.68%

Votes blancs : 2.82%

Votes nuls : 0.00%

Second tour

	Emmanuel MACRON	38,71 %
	Marine LE PEN	61,29 %

264 inscrits

Participation : 78.41%

Votes blancs : 8.21%

Votes nuls : 1.93%

Sécurité



Agressions physiques / sexuelles

0



Cambriolages

0



Vols / dégradations

0



Stupéfiants

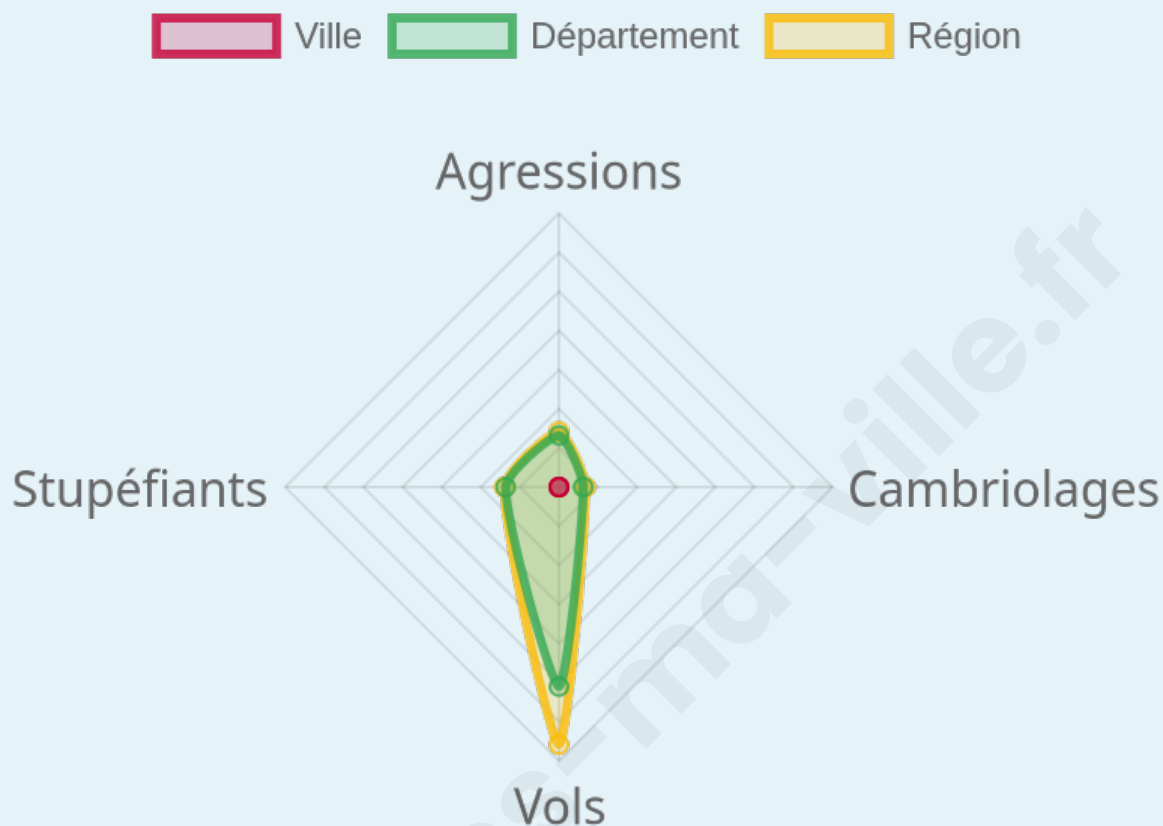
0

Evolution du nombre d'infractions



Pour comparer

(en proportion du nombre d'habitants)



Sources : Bases statistiques communale, départementale et régionale de la délinquance enregistrée par la police et la gendarmerie nationales selon les dernières parutions officielles de 2025 portant sur l'année 2024 ([data.gouv](https://data.gouv.fr)).

Agressions physiques / sexuelles : Violences sexuelles, coups et blessures volontaires intrafamiliaux, coups et blessures volontaires, autres coups, blessures volontaires et vols violents sans arme.

Cambriolages : Cambriolages de logements.

Vols : Vols avec armes, vols d'accessoires sur véhicules, vols dans les véhicules, vols de véhicules, vols sans violence contre des personnes, destructions, dégradations volontaires et escroqueries.

Stupéfiants : Trafic de stupéfiants dont (AFD) et usage de stupéfiants.

Services à la population



Commerce

Hypermarché	X Mably 18km
Supermarché	X La Pacaudière 5km
Superette	1
Boulangerie	X Ambierle 5km
Boucherie	X La Pacaudière 5km
Restaurant	1
Garage	X La Pacaudière 4km
Station-service	X La Pacaudière 6km
Banque	X La Pacaudière 5km
La poste	X Changy 5km
Coiffeur	X Changy 3km
Tabac	X Ambierle 4km
Bars / discothèque	X Changy 3km
Bibliothèque	X Pouilly-les-Nonains 14km
Cinéma	X Roanne 20km
Vétérinaire	X La Pacaudière 5km



Santé

Pharmacie	X La Pacaudière 5km
Hôpital	X Mably 17km
Laboratoire d'analyses médicales	X Roanne 19km
Etablissement pour handicapé	X Renaison 10km
EHPA	X La Pacaudière 5km
Médecin	X Ambierle 5km
Dentiste	X La Pacaudière 6km
Chirurgien	X Roanne 19km
Dermatologue	X Roanne 20km
Anesthésiste	X Roanne 19km
Gastro-entérologue	X Roanne 19km
Gynécologue	X Roanne 19km
Cancérologue	X Clermont-Ferrand 69km
Neurologue	X Roanne 19km
Ophthalmologue	X Roanne 19km
ORL	X Roanne 19km
Cardiologue	X Riorges 19km
Pédiatre	X Riorges 19km
Pneumologue	X Vichy 32km
Psychologue	X Saint-Romain-la-Motte 12km
Radiologue	X Roanne 19km
Rhumatologue	X Roanne 19km
Sage-femme	X Renaison 11km



Éducation

Crèche	X Changy 3km
Ecole maternelle Public	X Renaison 11km
Ecole maternelle Privé	X Montbrison 61km
Ecole primaire Public	1
Ecole primaire Privé	X Saint-Germain-Lespinnasse 10km
Collège Public	X La Pacaudière 5km
Collège Privé	X Briennon 18km
Lycée Public	X Roanne 20km
Lycée Privé	X Le Mayet-de-Montagne 16km

Sources : Base Sirene des entreprises et de leurs établissements selon les dernières parutions officielles de 2025 portant sur l'année 2024 ([data.gouv](#)). Liste, localisation et tarifs des professionnels de santé selon les dernières parutions officielles de 2025 portant sur l'année 2024 ([opendatasoft](#)) et FINISS Extraction du Fichier des établissements selon les dernières parutions officielles de 2025 portant sur l'année 2024 ([data.gouv](#)). Adresse et géolocalisation des établissements d'enseignement du premier et second degrés selon les dernières parutions officielles de 2025 portant sur l'année 2024 ([data.education.gouv](#))

Villes autour de Saint-Bonnet-des-Quarts

Ville	Habitants	Superficie	Pop densité	Pop active	Taux chômage	Revenu moyen	Prix immobilier
Le Crozet	252	13 km ²	19 h/km ²	44%	4.8%	21 410 €/an	949 €/m ²
Changy (2 avis)	690	13 km ²	53 h/km ²	45.7%	3.9%	21 430 €/an	1 334 €/m ²
Ambierle (1 avis)	1 865	30 km ²	62 h/km ²	47%	4.8%	22 250 €/an	1 390 €/m ²
La Pacaudière (1 avis)	1 088	20 km ²	54 h/km ²	38.9%	4.7%	20 260 €/an	995 €/m ²
Saint-Forgeux-Lespinasse	590	16 km ²	37 h/km ²	51.4%	2.9%	21 980 €/an	1 394 €/m ²
Saint-Rirand	132	16 km ²	8 h/km ²	44.7%	6.8%	17 970 €/an	1 215 €/m ²
Saint-Martin-d'Estréaux	845	29 km ²	29 h/km ²	39.2%	4.4%	19 070 €/an	962 €/m ²
Saint-Nicolas-des-Biefs	146	28 km ²	5 h/km ²	34.9%	6.2%	18 720 €/an	1 261 €/m ²
Saint-Haon-le-Châtel	625	0 km ²	625 h/km ²	47.2%	5.9%	22 860 €/an	1 290 €/m ²
Saint-Haon-le-Vieux	953	16 km ²	60 h/km ²	47.1%	3.3%	25 390 €/an	1 326 €/m ²
Saint-Pierre-Laval	373	24 km ²	16 h/km ²	35.9%	3.8%	19 890 €/an	374 €/m ²
Saint-Germain-Lespinasse (3 avis)	1 225	15 km ²	82 h/km ²	46.4%	2.8%	22 090 €/an	1 419 €/m ²
Vivans	242	25 km ²	10 h/km ²	45.9%	5.8%	21 460 €/an	883 €/m ²
Arfeuilles	594	59 km ²	10 h/km ²	38.4%	8.2%	17 360 €/an	751 €/m ²
Les Noës	209	15 km ²	14 h/km ²	49.8%	2.9%	20 940 €/an	971 €/m ²

bien-dans-ma-ville.fr



Vous aimez votre ville ? Notez-la !

Et faites-nous part de vos remarques constructives



Avec

BIEN dans
ma **VILLE** 