



Version web

Ville de Saint-Bonnet-de-Joux

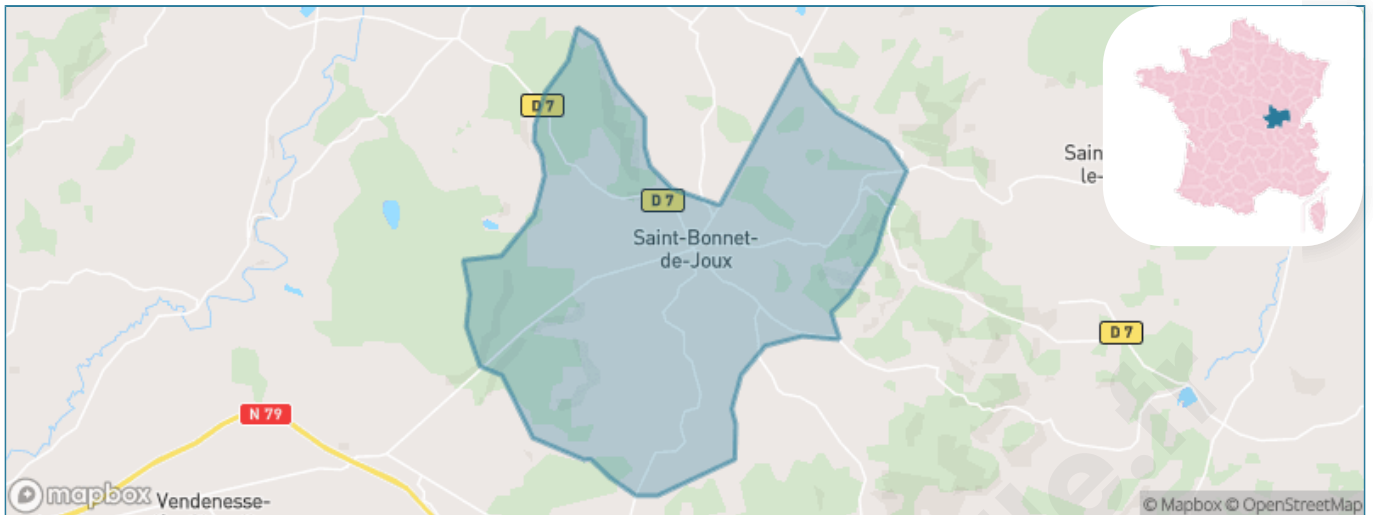
Présenté par

BIEN dans ma **VILLE** 

Sommaire

Situation géographique	3
Statistiques sur la population	4
Evolution du nombre d'habitants	4
Tranche d'âge	5
0-14 ans	5
15-29 ans	5
30-44 ans	5
45-59 ans	5
60-74 ans	5
75-89 ans	5
90 ans et +	5
Activité professionnelle	5
Agriculteurs	5
Artisans, Commerçants	5
Cadres et sup.	5
Professions intermédiaires	5
Employé	5
Ouvrier	5
Retraité	5
Autres	5
Niveau de diplôme	6
Sans diplôme ou CEP	6
Brevet, BEPC, DNB	6
CAP-BEP ou équivalent	6
BAC ou équivalent	6
BAC+2	6
BAC+3 ou +4	6
BAC+5 ou plus	6
Composition des ménages	6
Couple sans enfant	6
Couple avec enfant(s)	6
Famille monoparentale	6
Colocation / Autre	6
Personnes seules	6
Profils électoraux	7
Premier tour	7
Sécurité	8
Evolution du nombre d'infractions	8
Pour comparer	9
Services à la population	10
Commerce	10
Éducation	10
Villes autour de Saint-Bonnet-de-Joux	11

Situation géographique



i Informations clés

- **Région** : Bourgogne-Franche-Comté
- **Département** : Saône-et-Loire
- **Code postal** : 71220
- **Superficie** : 29 km²

**RÉGION
BOURGOGNE
FRANCHE
COMTE**



**saône-et-loire
LE DÉPARTEMENT**

Statistiques sur la population



Nombre d'habitants

830



Age moyen

51 ans



Pop active

37.5%



Taux chômage

7.1%



Pop densité

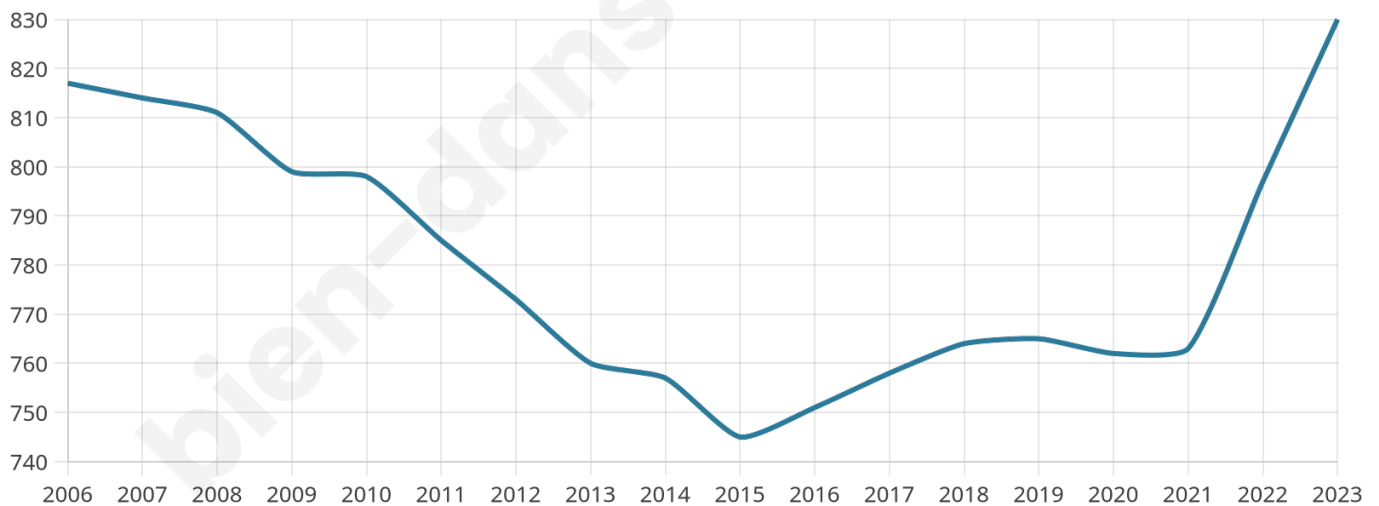
29 h/km²



Revenu moyen

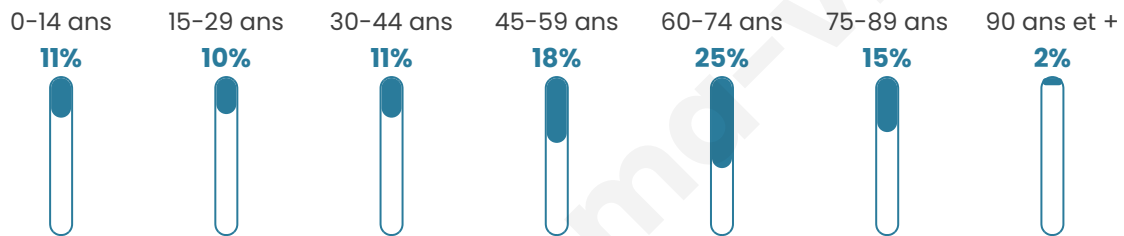
20 810 €/an

Evolution du nombre d'habitants

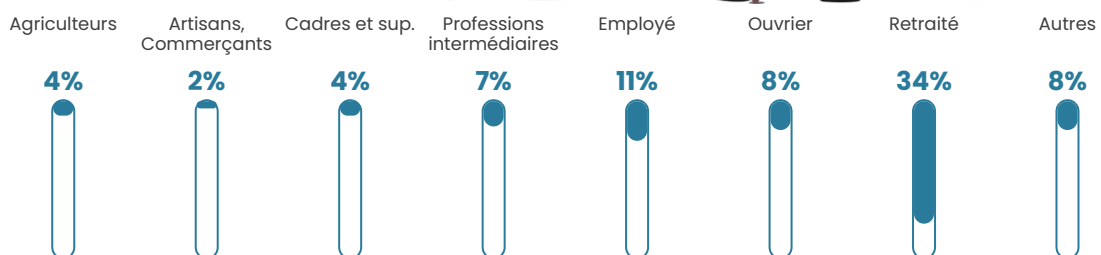


Sources : Institut national de la statistique et des études économiques (insee) selon Les dernières parutions officielles de 2024 portant sur les années 2020, 2021 et 2022.


Tranche d'âge




Activité professionnelle



Niveau de diplôme



Composition des ménages



Profils électoraux

Premier tour

	Marine LE PEN	30.61 %
	Emmanuel MACRON	26.62 %
	Jean-Luc MÉLENCHON	11.22 %
	Éric ZEMMOUR	10.46 %
	Valérie PÉCRESSE	9.32 %
	Jean LASSALLE	3.80 %
	Nicolas DUPONT-AIGNAN	2.66 %
	Yannick JADOT	2.09 %
	Fabien ROUSSEL	1.14 %
	Anne HIDALGO	1.14 %
	Philippe POUTOU	0.57 %
	Nathalie ARTHAUD	0.38 %



682 inscrits

Participation : 79.33%

Votes blancs : 2.40%

Votes nuls : 0.37%

Second tour

	Emmanuel MACRON	48,58 %
	Marine LE PEN	51,42 %

670 inscrits

Participation : 82.09%

Votes blancs : 7.82%

Votes nuls : 2.36%

Sécurité



Agressions physiques / sexuelles

0



Cambriolages

0



Vols / dégradations

0



Stupéfiants

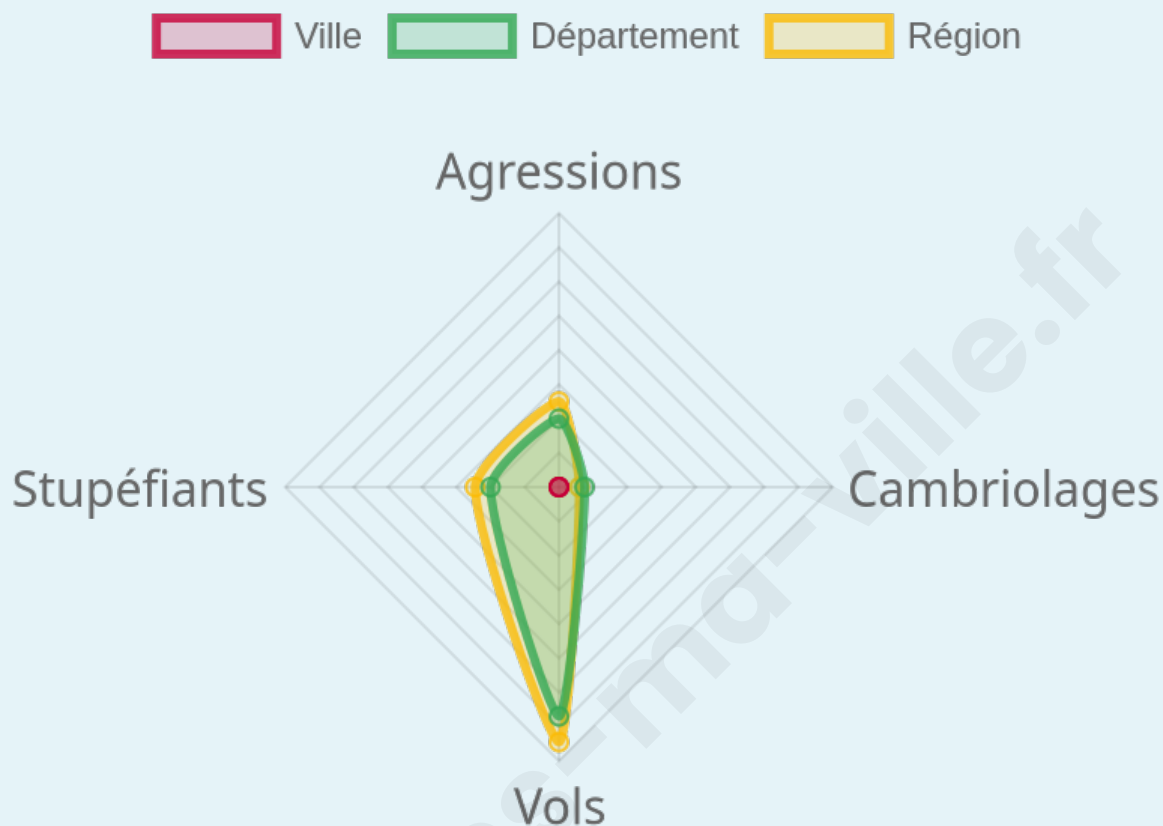
0

Evolution du nombre d'infractions



Pour comparer

(en proportion du nombre d'habitants)



Sources : Bases statistiques communale, départementale et régionale de la délinquance enregistrée par la police et la gendarmerie nationales selon les dernières parutions officielles de 2025 portant sur l'année 2024 ([data.gouv](https://data.gouv.fr)).

Agressions physiques / sexuelles : Violences sexuelles, coups et blessures volontaires intrafamiliaux, coups et blessures volontaires, autres coups, blessures volontaires et vols violents sans arme.

Cambriolages : Cambriolages de logements.

Vols : Vols avec armes, vols d'accessoires sur véhicules, vols dans les véhicules, vols de véhicules, vols sans violence contre des personnes, destructions, dégradations volontaires et escroqueries.

Stupéfiants : Trafic de stupéfiants dont (AFD) et usage de stupéfiants.

Services à la population



Commerce

Hypermarché	X Albert 12km
Supermarché	1
Superette	X La Guiche 2km
Boulangerie	1
Boucherie	1
Restaurant	X Vendennesse-lès-Charolles 5km
Garage	1
Station-service	1
Banque	1
La poste	X Pontault-Combault 12km
Coiffeur	2
Tabac	X Vendennesse-lès-Charolles 10km
Bars / discothèque	1
Bibliothèque	1
Cinéma	X Charolles 15km
Vétérinaire	2



Santé

Pharmacie	1
Hôpital	X Charolles 14km
Laboratoire d'analyses médicales	X Charolles 14km
Etablissement pour handicapé	X Bergesserin 14km
EHPA	2
Médecin	X La Guiche 2km
Dentiste	1
Chirurgien	X Champlecy 16km
Dermatologue	X Mâcon 33km
Anesthésiste	X Paray-le-Monial 26km
Gastro-entérologue	X Paray-le-Monial 26km
Gynécologue	X Montceau-les-Mines 22km
Cancérologue	X Mâcon 33km
Neurologue	X Champlecy 16km
Ophthalmologue	X Montceau-les-Mines 22km
ORL	X Le Creusot 35km
Cardiologue	X Saint-Vallier 19km
Pédiatre	X Montceau-les-Mines 22km
Pneumologue	X Le Creusot 36km
Psychologue	X Montceau-les-Mines 22km
Radiologue	X Montceau-les-Mines 21km
Rhumatologue	X Mâcon 33km
Sage-femme	1



Éducation

Crèche	X Beaubery 6km
Ecole maternelle Public	X Beaubery 10km
Ecole maternelle Privé	X Lyon 85km
Ecole primaire Public	1
Ecole primaire Privé	X Charolles 14km
Collège Public	X Charolles 15km
Collège Privé	X Montceau-les-Mines 21km
Lycée Public	X Charolles 15km
Lycée Privé	X Montceau-les-Mines 22km

Sources : Base Sirene des entreprises et de leurs établissements selon les dernières parutions officielles de 2025 portant sur l'année 2024 ([data.gouv](#)). Liste, localisation et tarifs des professionnels de santé selon les dernières parutions officielles de 2025 portant sur l'année 2024 ([opendatasoft](#)) et FINISS Extraction du Fichier des établissements selon les dernières parutions officielles de 2025 portant sur l'année 2024 ([data.gouv](#)). Adresse et géolocalisation des établissements d'enseignement du premier et second degrés selon les dernières parutions officielles de 2025 portant sur l'année 2024 ([data.education.gouv](#))

Villes autour de Saint-Bonnet-de-Joux

Ville	Habitants	Superficie	Pop densité	Pop active	Taux chômage	Revenu moyen	Prix immobilier
Saint-Martin-de-Salencey	116	15 km ²	8 h/km ²	38.8%	3.4%	24 010 €/an	1 284 €/m ²
Pressy-sous-Dondin	101	12 km ²	8 h/km ²	45.5%	5.9%	NC	1 452 €/m ²
Mornay	146	20 km ²	7 h/km ²	35.6%	3.4%	21 570 €/an	1 039 €/m ²
Suin	273	22 km ²	12 h/km ²	39.9%	4.4%	21 770 €/an	1 414 €/m ²
Chiddes	84	7 km ²	12 h/km ²	44%	2.4%	NC	1 878 €/m ²
Saint-André-le-Désert	243	17 km ²	14 h/km ²	41.6%	1.6%	22 600 €/an	1 050 €/m ²
La Guiche	594	27 km ²	22 h/km ²	32.8%	3.4%	22 090 €/an	1 143 €/m ²
Chevagny-sur-Guye	50	6 km ²	8 h/km ²	44%	6%	NC	1 647 €/m ²
Sivignon	178	12 km ²	15 h/km ²	40.4%	3.9%	22 680 €/an	1 598 €/m ²
Ballore	87	10 km ²	9 h/km ²	49.4%	6.9%	NC	865 €/m ²
Passy	70	4 km ²	18 h/km ²	32.9%	5.7%	NC	515 €/m ²
Buffières	273	12 km ²	23 h/km ²	48%	3.7%	22 170 €/an	1 241 €/m ²
Saint-Vincent-des-Prés	96	6 km ²	16 h/km ²	44.8%	4.2%	23 780 €/an	1 408 €/m ²
Verosvres	423	23 km ²	18 h/km ²	45.6%	3.1%	20 000 €/an	1 558 €/m ²
Le Rousset-Marizy	594	55 km ²	11 h/km ²	44.9%	4%	21 440 €/an	1 058 €/m ²

bien-dans-ma-ville.fr



Vous aimez votre ville ? Notez-la !

Et faites-nous part de vos remarques constructives



Avec

BIEN dans
ma **VILLE** 