



Version web

Ville de Saint-Bihy

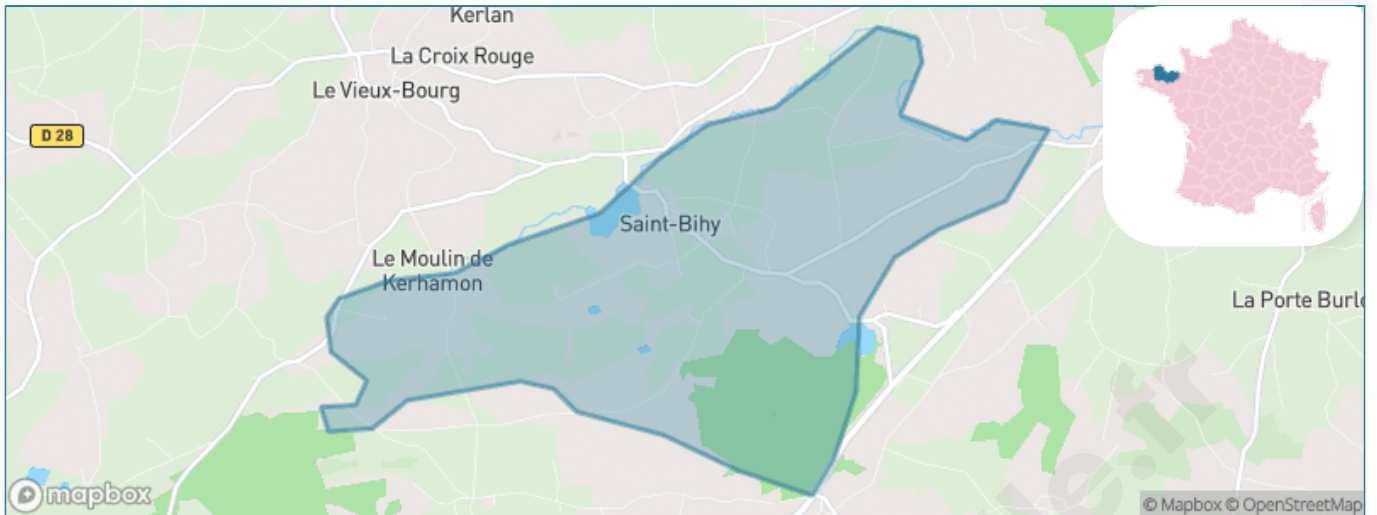
Présenté par

BIEN dans
ma **VILLE** 

Sommaire

Situation géographique	3
Statistiques sur la population	4
Evolution du nombre d'habitants	4
Tranche d'âge	5
0-14 ans	5
15-29 ans	5
30-44 ans	5
45-59 ans	5
60-74 ans	5
75-89 ans	5
90 ans et +	5
Activité professionnelle	5
Agriculteurs	5
Artisans, Commerçants	5
Cadres et sup.	5
Professions intermédiaires	5
Employé	5
Ouvrier	5
Retraité	5
Autres	5
Niveau de diplôme	6
Sans diplôme ou CEP	6
Brevet, BEPC, DNB	6
CAP-BEP ou équivalent	6
BAC ou équivalent	6
BAC+2	6
BAC+3 ou +4	6
BAC+5 ou plus	6
Composition des ménages	6
Couple sans enfant	6
Couple avec enfant(s)	6
Famille monoparentale	6
Colocation / Autre	6
Personnes seules	6
Profils électoraux	7
Premier tour	7
Sécurité	8
Evolution du nombre d'infractions	8
Pour comparer	9
Services à la population	10
Commerce	10
Éducation	10
Villes autour de Saint-Bihy	11

Situation géographique



i Informations clés

- **Région** : Bretagne
- **Département** : Côtes-d'armor
- **Code postal** : 22800
- **Superficie** : 8 km²



Côtes d'Armor
le Département 

Statistiques sur la population



Nombre d'habitants

267



Age moyen

39 ans



Pop active

46.4%



Taux chômage

6.1%



Pop densité

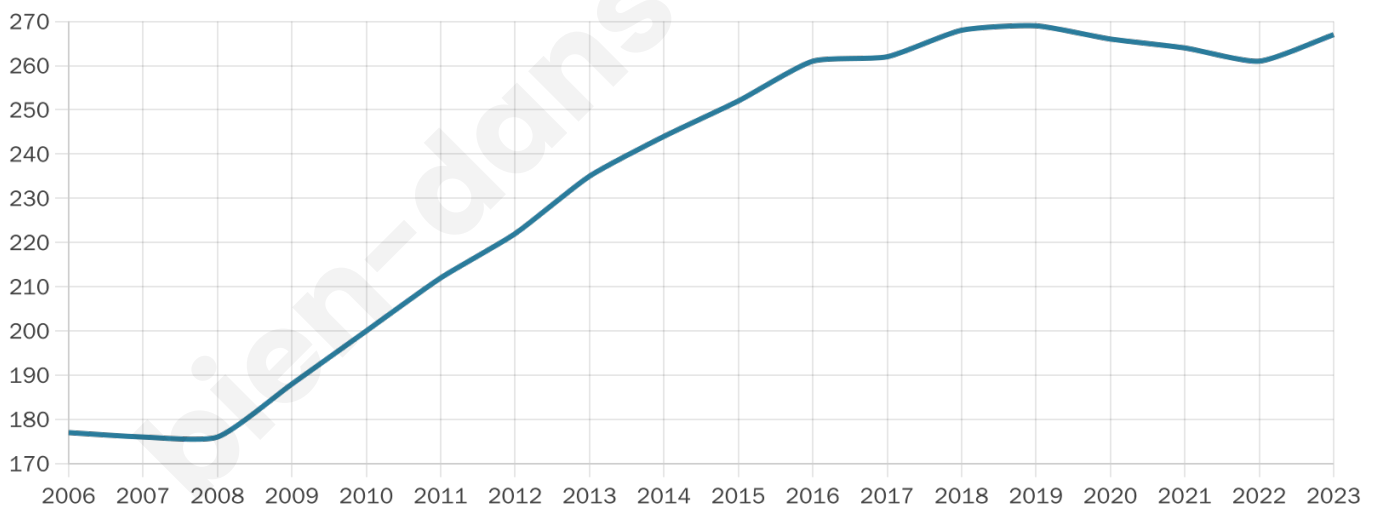
33 h/km²



Revenu moyen

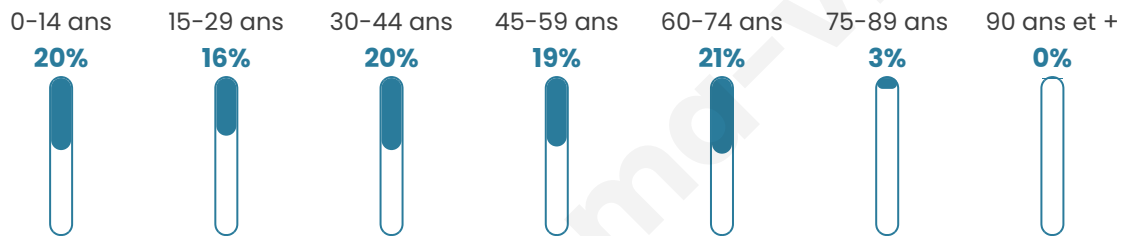
23 180 €/an

Evolution du nombre d'habitants

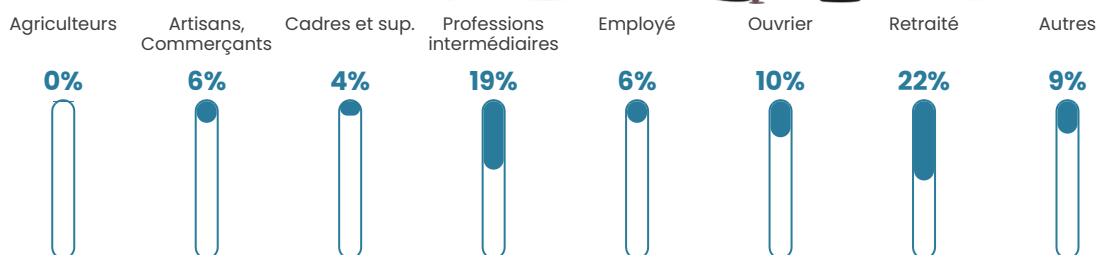


Sources : Institut national de la statistique et des études économiques (insee) selon Les dernières parutions officielles de 2024 portant sur les années 2020, 2021 et 2022.


Tranche d'âge




Activité professionnelle



Niveau de diplôme










Composition des ménages



Profils électoraux



Premier tour

	Emmanuel MACRON	33.33 %
	Jean-Luc MÉLENCHON	19.61 %
	Marine LE PEN	18.95 %
	Jean LASSALLE	5.88 %
	Yannick JADOT	5.23 %
	Valérie PÉCRESSÉ	3.92 %
	Fabien ROUSSEL	2.61 %
	Éric ZEMMOUR	2.61 %
	Philippe POUTOU	2.61 %
	Nathalie ARTHAUD	1.96 %
	Anne HIDALGO	1.96 %
	Nicolas DUPONT- AIGNAN	1.31 %

180 inscrits

Participation : 87.22%
Votes blancs : 1.91%
Votes nuls : 0.64%

Second tour

	Emmanuel MACRON	68,84 %
	Marine LE PEN	31,16 %

181 inscrits

Participation : 83.98%
Votes blancs : 5.92%
Votes nuls : 3.29%

Sécurité



Agressions physiques / sexuelles

0



Cambriolages

0



Vols / dégradations

0



Stupéfiants

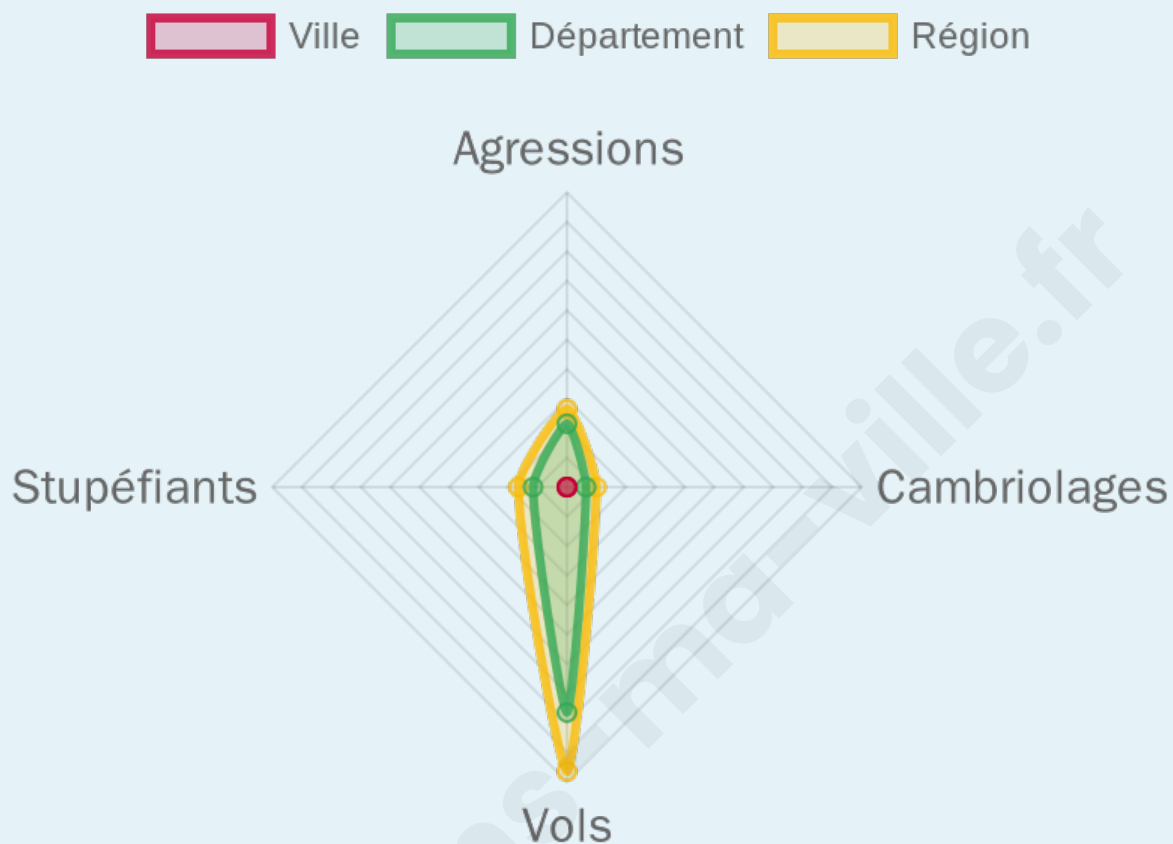
0

Evolution du nombre d'infractions



Pour comparer

(en proportion du nombre d'habitants)



Sources : Bases statistiques communale, départementale et régionale de la délinquance enregistrée par la police et la gendarmerie nationales selon les dernières parutions officielles de 2025 portant sur l'année 2024 ([data.gouv](https://data.gouv.fr)).

Agressions physiques / sexuelles : Violences sexuelles, coups et blessures volontaires intrafamiliaux, coups et blessures volontaires, autres coups, blessures volontaires et vols violents sans arme.

Cambriolages : Cambriolages de logements.

Vols : Vols avec armes, vols d'accessoires sur véhicules, vols dans les véhicules, vols de véhicules, vols sans violence contre des personnes, destructions, dégradations volontaires et escroqueries.

Stupéfiants : Trafic de stupéfiants dont (AFD) et usage de stupéfiants.

Services à la population



Commerce

Hypermarché	X Saint-Brandan 7km
Supermarché	X Ergué-Gabéric 4km
Superette	X Quintin 5km
Boulangerie	X Quintin 5km
Boucherie	X La Harmoye 4km
Restaurant	X Quintin 5km
Garage	1
Station-service	X Quintin 4km
Banque	X Ergué-Gabéric 4km
La poste	X Le Foeil 4km
Coiffeur	X Le Foeil 4km
Tabac	X Quintin 5km
Bars / discothèque	X Quintin 5km
Bibliothèque	X Cohiniac 9km
Cinéma	X Quintin 4km
Vétérinaire	X Quintin 5km



Santé

Pharmacie	X Quintin 4km
Hôpital	X Quintin 5km
Laboratoire d'analyses médicales	X Quintin 5km
Etablissement pour handicapé	X Plaintel 14km
EHPA	X Quintin 4km
Médecin	X Quintin 4km
Dentiste	X Saint-Brandan 5km
Chirurgien	X Tréguieux 20km
Dermatologue	X Saint-Brieuc 21km
Anesthésiste	X Saint-Brieuc 20km
Gastro-entérologue	X Plérin 22km
Gynécologue	X Saint-Brieuc 20km
Cancérologue	X Plérin 23km
Neurologue	X Saint-Brieuc 21km
Ophtalmologue	X Saint-Brieuc 20km
ORL	X Saint-Brieuc 20km
Cardiologue	X Saint-Brieuc 20km
Pédiatre	X Saint-Brieuc 21km
Pneumologue	X Saint-Brieuc 20km
Psychologue	X Tréguieux 20km
Radiologue	X Châtelaudren-Plouagat 17km
Rhumatologue	X Saint-Brieuc 21km
Sage-femme	X Quintin 5km



Éducation

Crèche	X Saint-Gilles-Pligeaux 9km
Ecole maternelle Public	X Saint-Gilles-Pligeaux 9km
Ecole maternelle Privé	X Saint-Malo 79km
Ecole primaire Public	X Le Vieux-Bourg 3km
Ecole primaire Privé	X Quintin 5km
Collège Public	X Quintin 5km
Collège Privé	X Quintin 4km
Lycée Public	X Quintin 5km
Lycée Privé	X Quintin 4km

Sources : Base Sirene des entreprises et de leurs établissements selon les dernières parutions officielles de 2025 portant sur l'année 2024 ([data.gouv](#)). Liste, localisation et tarifs des professionnels de santé selon les dernières parutions officielles de 2025 portant sur l'année 2024 ([opendatasoft](#)) et FINISS Extraction du Fichier des établissements selon les dernières parutions officielles de 2025 portant sur l'année 2024 ([data.gouv](#)). Adresse et géolocalisation des établissements d'enseignement du premier et second degrés selon les dernières parutions officielles de 2025 portant sur l'année 2024 ([data.education.gouv](#))

Villes autour de Saint-Bihy

Ville	Habitants	Superficie	Pop densité	Pop active	Taux chômage	Revenu moyen	Prix immobilier
Le Vieux-Bourg (1 avis)	742	25 km ²	30 h/km ²	48.2%	4.2%	21 930 €/an	1 211 €/m ²
Quintin (5 avis)	2 739	3 km ²	913 h/km ²	41.9%	4.2%	22 240 €/an	1 170 €/m ²
Saint-Gildas	248	15 km ²	17 h/km ²	44%	2.4%	22 940 €/an	655 €/m ²
Lanfains	1 077	21 km ²	51 h/km ²	51.5%	4.4%	21 930 €/an	1 170 €/m ²
La Harmoye	386	17 km ²	23 h/km ²	49.2%	6%	21 700 €/an	1 045 €/m ²
Le Leslay	152	5 km ²	30 h/km ²	51.3%	5.9%	19 930 €/an	1 376 €/m ²
Le Foeil	1 375	20 km ²	69 h/km ²	49.4%	3.5%	23 110 €/an	1 192 €/m ²
Saint-Brandan (1 avis)	2 317	25 km ²	93 h/km ²	45.3%	4.1%	22 530 €/an	1 428 €/m ²
Le Bodéo	186	10 km ²	19 h/km ²	38.7%	3.2%	20 680 €/an	886 €/m ²
Saint-Connan (1 avis)	303	13 km ²	23 h/km ²	40.6%	5.3%	17 840 €/an	1 179 €/m ²
Saint-Gilles-Pligeaux	307	19 km ²	16 h/km ²	39.1%	4.9%	18 720 €/an	627 €/m ²
Senven-Léhart	235	12 km ²	20 h/km ²	43.8%	5.5%	21 100 €/an	785 €/m ²
Saint-Martin-des-Prés	319	20 km ²	16 h/km ²	47.3%	3.8%	19 340 €/an	1 123 €/m ²
Cohiniac (1 avis)	402	12 km ²	34 h/km ²	47.8%	4%	23 640 €/an	1 188 €/m ²
Le Haut-Corlay	658	25 km ²	26 h/km ²	43.6%	4%	20 910 €/an	1 094 €/m ²

bien-dans-ma-ville.fr



Vous aimez votre ville ? Notez-la !

Et faites-nous part de vos remarques constructives



Avec

BIEN dans ma **VILLE** 