



Version web

# Ville de Saint-Benoît-sur-Seine

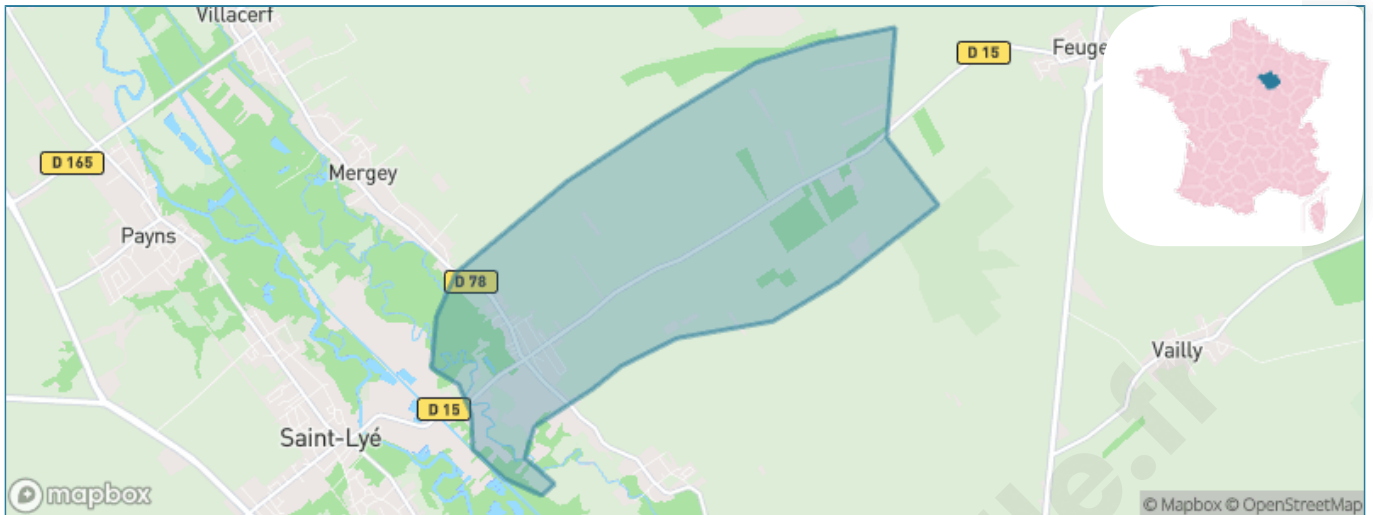
Présenté par

**BIEN** dans ma **VILLE** 

# Sommaire

Situation géographique .....	3
Statistiques sur la population .....	4
Evolution du nombre d'habitants .....	4
Tranche d'âge .....	5
0-14 ans .....	5
15-29 ans .....	5
30-44 ans .....	5
45-59 ans .....	5
60-74 ans .....	5
75-89 ans .....	5
90 ans et + .....	5
Activité professionnelle .....	5
Agriculteurs .....	5
Artisans, Commerçants .....	5
Cadres et sup. ....	5
Professions intermédiaires .....	5
Employé .....	5
Ouvrier .....	5
Retraité .....	5
Autres .....	5
Niveau de diplôme .....	6
Sans diplôme ou CEP .....	6
Brevet, BEPC, DNB .....	6
CAP-BEP ou équivalent .....	6
BAC ou équivalent .....	6
BAC+2 .....	6
BAC+3 ou +4 .....	6
BAC+5 ou plus .....	6
Composition des ménages .....	6
Couple sans enfant .....	6
Couple avec enfant(s) .....	6
Famille monoparentale .....	6
Colocation / Autre .....	6
Personnes seules .....	6
Profils électoraux .....	7
Premier tour .....	7
Sécurité .....	8
Evolution du nombre d'infractions .....	8
Pour comparer .....	9
Services à la population .....	10
Commerce .....	10
Éducation .....	10
Villes autour de Saint-Benoît-sur-Seine .....	12

# Situation géographique



## i Informations clés

- **Région** : Grand Est
- **Département** : Aube
- **Code postal** : 10600
- **Superficie** : 11 km<sup>2</sup>



# Statistiques sur la population



Nombre d'habitants

**455**



Age moyen

**44 ans**



Pop active

**42.2%**



Taux chômage

**4.7%**



Pop densité

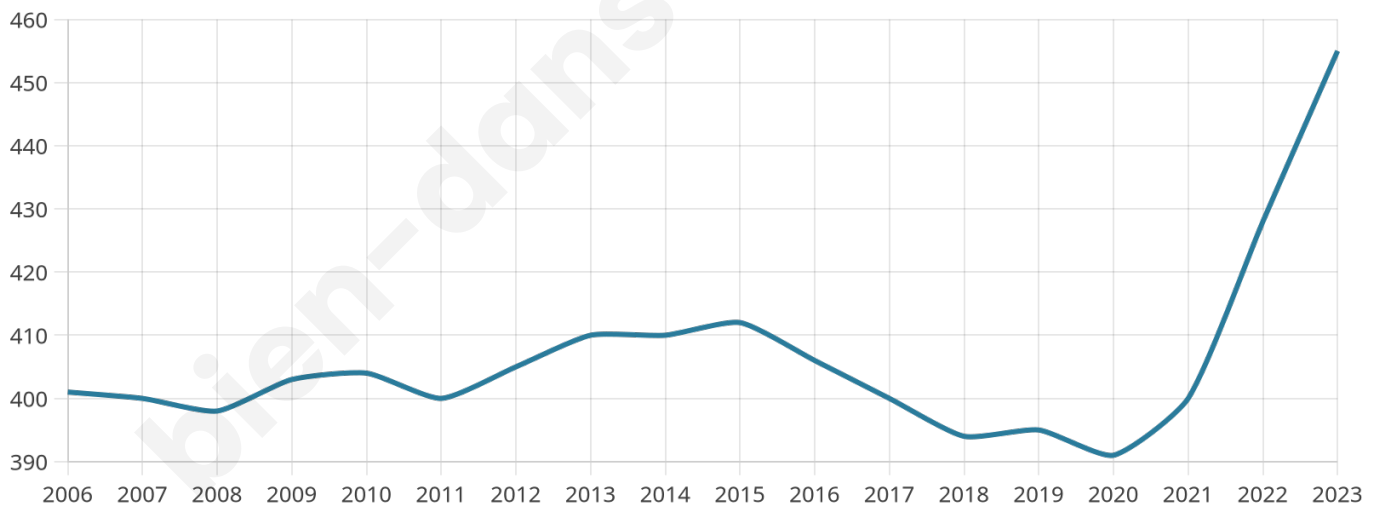
**41 h/km<sup>2</sup>**



Revenu moyen

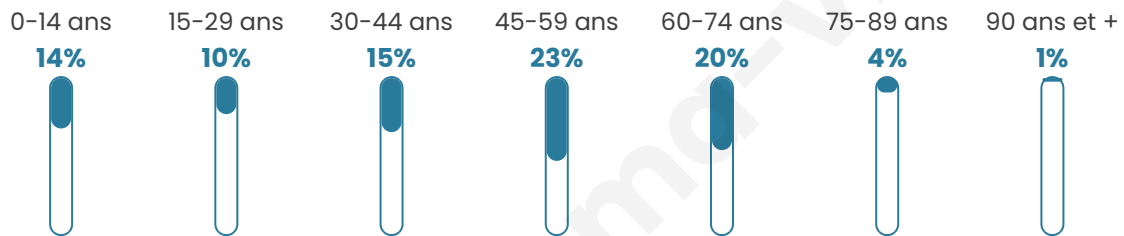
**25 520 €/an**

## Evolution du nombre d'habitants

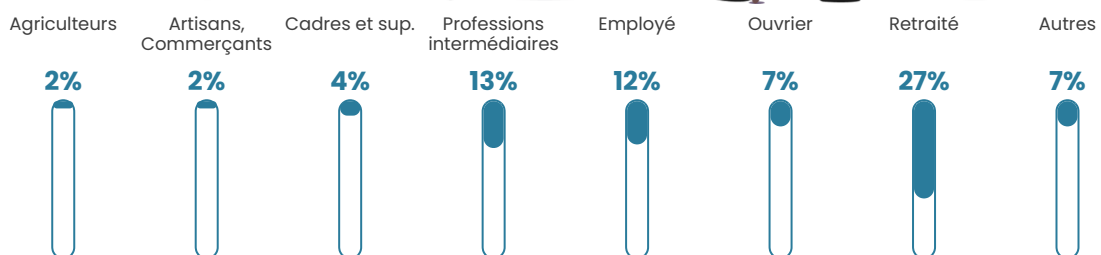


Sources : Institut national de la statistique et des études économiques (insee) selon Les dernières parutions officielles de 2024 portant sur les années 2020, 2021 et 2022.


## Tranche d'âge




## Activité professionnelle



## Niveau de diplôme





## Composition des ménages



# Profils électoraux

## Premier tour

	Marine LE PEN	42.95 %
	Emmanuel MACRON	24.16 %
	Éric ZEMMOUR	7.38 %
	Jean-Luc MÉLENCHON	7.38 %
	Valérie PÉCRESSE	6.04 %
	Nicolas DUPONT-AIGNAN	4.03 %
	Yannick JADOT	3.69 %
	Jean LASSALLE	2.35 %
	Philippe POUTOU	1.01 %
	Fabien ROUSSEL	0.67 %
	Nathalie ARTHAUD	0.34 %
	Anne HIDALGO	0.00 %



### 356 inscrits

Participation : 87.64%

Votes blancs : 3.85%

Votes nuls : 0.64%

## Second tour

	Emmanuel MACRON	40,64 %
	Marine LE PEN	59,36 %

### 356 inscrits

Participation : 86.24%

Votes blancs : 5.86%

Votes nuls : 1.95%

# Sécurité



Agressions physiques / sexuelles

0



Cambriolages

0



Vols / dégradations

0



Stupéfiants

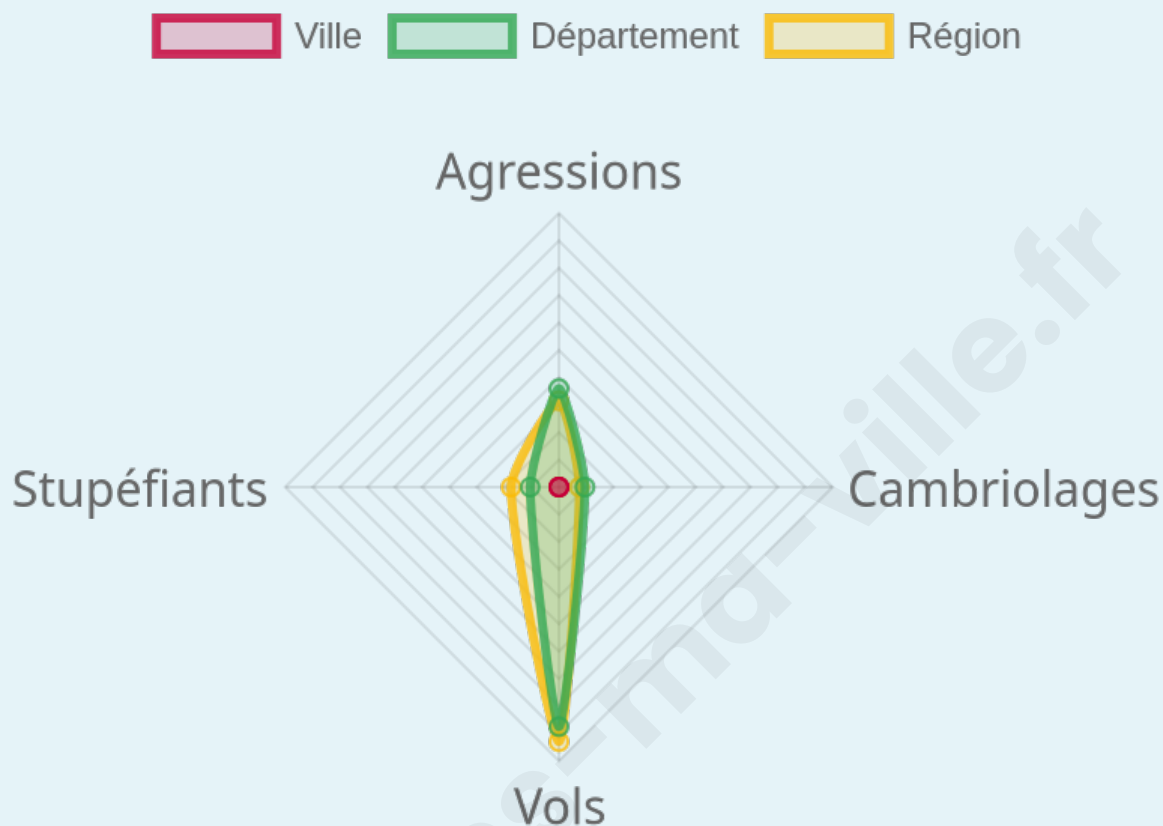
0

## Evolution du nombre d'infractions



## Pour comparer

(en proportion du nombre d'habitants)



Sources : Bases statistiques communale, départementale et régionale de la délinquance enregistrée par la police et la gendarmerie nationales selon les dernières parutions officielles de 2025 portant sur l'année 2024 ([data.gouv](https://data.gouv.fr)).

Agressions physiques / sexuelles : Violences sexuelles, coups et blessures volontaires intrafamiliaux, coups et blessures volontaires, autres coups, blessures volontaires et vols violents sans arme.

Cambriolages : Cambriolages de logements.

Vols : Vols avec armes, vols d'accessoires sur véhicules, vols dans les véhicules, vols de véhicules, vols sans violence contre des personnes, destructions, dégradations volontaires et escroqueries.

Stupéfiants : Trafic de stupéfiants dont (AFD) et usage de stupéfiants.

# Services à la population



## Commerce

Hypermarché	X <u>Barberey-Saint-Sulpice</u> 4km
Supermarché	X <u>Saint-Lyé</u> 3km
Superette	X <u>Sainte-Maure</u> 3km
Boulangerie	X <u>Saint-Lyé</u> 2km
Boucherie	X <u>Barberey-Saint-Sulpice</u> 4km
Restaurant	X <u>Mergey</u> 2km
Garage	1
Station-service	X <u>Saint-Lyé</u> 2km
Banque	X <u>La Chapelle-Saint-Luc</u> 6km
La poste	X <u>Saint-Lyé</u> 2km
Coiffeur	1
Tabac	X <u>La Chapelle-Saint-Luc</u> 6km
Bars / discothèque	X <u>Saint-Lyé</u> 2km
Bibliothèque	X <u>Troyes</u> 7km
Cinéma	X <u>Pont-Sainte-Marie</u> 8km
Vétérinaire	X <u>Saint-Lyé</u> 3km



## Santé

Pharmacie	X <u>Saint-Lyé</u> 2km
Hôpital	X <u>Pont-Sainte-Marie</u> 8km
Laboratoire d'analyses médicales	X <u>La Chapelle-Saint-Luc</u> 6km
Etablissement pour handicapé	X <u>Saint-Lyé</u> 2km
EHPA	X <u>La Chapelle-Saint-Luc</u> 6km
Médecin	X <u>Saint-Lyé</u> 2km
Dentiste	X <u>Saint-Lyé</u> 2km
Chirurgien	X <u>La Chapelle-Saint-Luc</u> 6km
Dermatologue	X <u>La Chapelle-Saint-Luc</u> 6km
Anesthésiste	X <u>Troyes</u> 7km
Gastro-entérologue	X <u>Troyes</u> 8km
Gynécologue	X <u>La Chapelle-Saint-Luc</u> 5km
Cancérologue	X <u>Auxerre</u> 71km
Neurologue	X <u>Troyes</u> 10km
Ophthalmologue	X <u>Troyes</u> 8km
ORL	X <u>Troyes</u> 7km
Cardiologue	X <u>Troyes</u> 8km
Pédiatre	X <u>La Chapelle-Saint-Luc</u> 6km
Pneumologue	X <u>Tonnerre</u> 57km
Psychologue	X <u>La Chapelle-Saint-Luc</u> 6km
Radiologue	X <u>Troyes</u> 7km
Rhumatologue	X <u>La Chapelle-Saint-Luc</u> 6km
Sage-femme	X <u>Lavau</u> 6km



## Éducation

Crèche	X <u>Saint-Lyé</u> 3km
Ecole maternelle Public	X <u>Saint-Lyé</u> 2km
Ecole maternelle Privé	X <u>Avon</u> 96km
Ecole primaire Public	X <u>Saint-Lyé</u> 2km
Ecole primaire Privé	X <u>Troyes</u> 7km
Collège Public	X <u>La Chapelle-Saint-Luc</u> 6km
Collège Privé	X <u>Sainte-Savine</u> 8km
Lycée Public	X <u>Troyes</u> 6km
Lycée Privé	X <u>Sainte-Maure</u> 2km

Sources : Base Sirene des entreprises et de leurs établissements selon les dernières parutions officielles de 2025 portant sur l'année 2024 ([data.gouv](#)). Liste, localisation et tarifs des professionnels de santé selon les dernières parutions officielles de 2025 portant sur l'année 2024 ([opendatasoft](#)) et FINESS Extraction du Fichier des établissements selon les dernières parutions officielles de 2025 portant sur

l'année 2024 ([data.gouv](https://data.gouv.fr)). Adresse et géolocalisation des établissements d'enseignement du premier et second degrés selon les dernières parutions officielles de 2025 portant sur l'année 2024 ([data.education.gouv](https://data.education.gouv.fr))

bien-dans-ma-ville.fr

## Villes autour de Saint-Benoît-sur-Seine

Ville	Habitants	Superficie	Pop densité	Pop active	Taux chômage	Revenu moyen	Prix immobilier
Mergey	654	15 km <sup>2</sup>	44 h/km <sup>2</sup>	50.6%	3.7%	24 980 €/an	1 696 €/m <sup>2</sup>
Sainte-Maure (1 avis)	1 801	20 km <sup>2</sup>	90 h/km <sup>2</sup>	45.9%	3.1%	24 890 €/an	1 806 €/m <sup>2</sup>
Saint-Lyé (2 avis)	2 956	32 km <sup>2</sup>	92 h/km <sup>2</sup>	44.6%	3.1%	25 270 €/an	1 803 €/m <sup>2</sup>
Barberey-Saint-Sulpice (1 avis)	1 542	9 km <sup>2</sup>	171 h/km <sup>2</sup>	43.7%	4.2%	23 060 €/an	1 907 €/m <sup>2</sup>
La Chapelle-Saint-Luc (5 avis)	12 648	10 km <sup>2</sup>	1 265 h/km <sup>2</sup>	37.3%	9.7%	16 420 €/an	1 487 €/m <sup>2</sup>
Villacerf	598	9 km <sup>2</sup>	66 h/km <sup>2</sup>	47.7%	2.5%	24 370 €/an	1 481 €/m <sup>2</sup>
Payns (1 avis)	1 394	17 km <sup>2</sup>	82 h/km <sup>2</sup>	48.2%	3.4%	24 410 €/an	1 703 €/m <sup>2</sup>
Vailly	329	11 km <sup>2</sup>	30 h/km <sup>2</sup>	40.7%	3%	25 680 €/an	1 486 €/m <sup>2</sup>
Lavau (1 avis)	1 009	5 km <sup>2</sup>	202 h/km <sup>2</sup>	44.1%	4.1%	24 670 €/an	1 719 €/m <sup>2</sup>
Les Noës-près-Troyes (3 avis)	3 261	0 km <sup>2</sup>	3 261 h/km <sup>2</sup>	39.7%	7.7%	18 750 €/an	1 816 €/m <sup>2</sup>
Feuges (1 avis)	330	11 km <sup>2</sup>	30 h/km <sup>2</sup>	43.9%	2.4%	25 100 €/an	1 560 €/m <sup>2</sup>
Chapelle-Vallon	232	19 km <sup>2</sup>	12 h/km <sup>2</sup>	52.6%	4.3%	22 760 €/an	1 789 €/m <sup>2</sup>
Pont-Sainte-Marie (1 avis)	5 249	4 km <sup>2</sup>	1 312 h/km <sup>2</sup>	40.5%	7.7%	19 740 €/an	1 658 €/m <sup>2</sup>
Sainte-Savine (4 avis)	10 289	7 km <sup>2</sup>	1 470 h/km <sup>2</sup>	47.3%	7.3%	21 590 €/an	1 662 €/m <sup>2</sup>
Creney-près-Troyes (3 avis)	2 013	15 km <sup>2</sup>	134 h/km <sup>2</sup>	40.8%	2.7%	25 060 €/an	1 557 €/m <sup>2</sup>

bien-dans-ma-ville.fr



# **Vous aimez votre ville ? Notez-la !**

Et faites-nous part de vos remarques constructives



Avec

**BIEN** dans ma **VILLE** 