



Version web

Ville de Saint-Benoist- sur-Mer

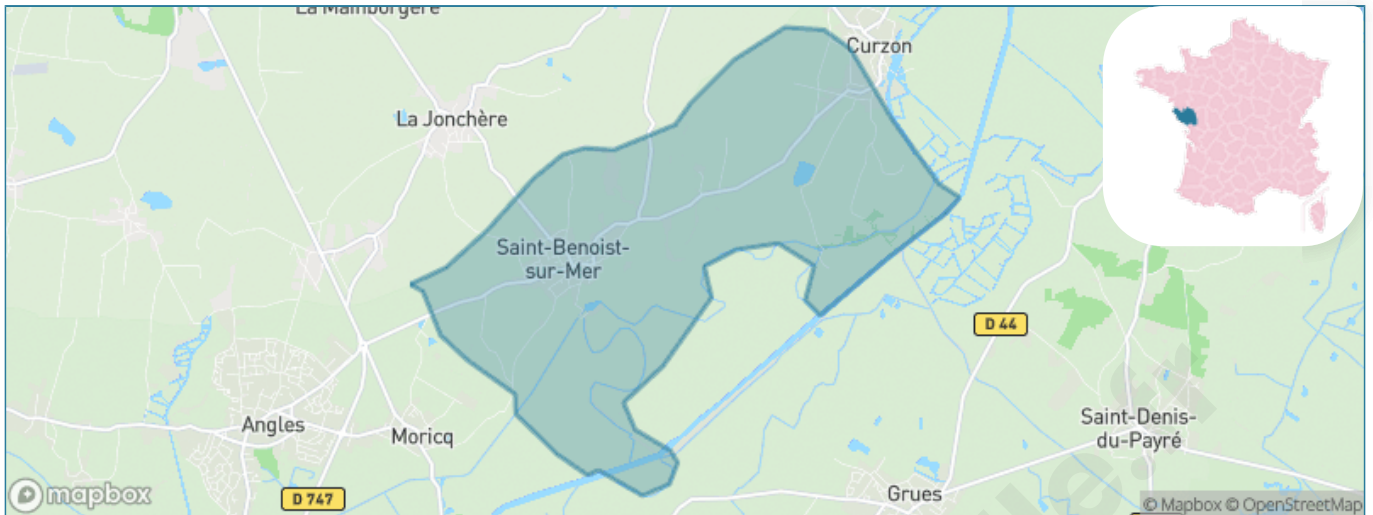
Présenté par

BIEN dans
ma **VILLE** 

Sommaire

Situation géographique	3
Statistiques sur la population	4
Evolution du nombre d'habitants	4
Tranche d'âge	5
0-14 ans	5
15-29 ans	5
30-44 ans	5
45-59 ans	5
60-74 ans	5
75-89 ans	5
90 ans et +	5
Activité professionnelle	5
Agriculteurs	5
Artisans, Commerçants	5
Cadres et sup.	5
Professions intermédiaires	5
Employé	5
Ouvrier	5
Retraité	5
Autres	5
Niveau de diplôme	6
Sans diplôme ou CEP	6
Brevet, BEPC, DNB	6
CAP-BEP ou équivalent	6
BAC ou équivalent	6
BAC+2	6
BAC+3 ou +4	6
BAC+5 ou plus	6
Composition des ménages	6
Couple sans enfant	6
Couple avec enfant(s)	6
Famille monoparentale	6
Colocation / Autre	6
Personnes seules	6
Profils électoraux	7
Premier tour	7
Sécurité	8
Evolution du nombre d'infractions	8
Pour comparer	9
Services à la population	10
Commerce	10
Éducation	10
Villes autour de Saint-Benoist-sur-Mer	11

Situation géographique



i Informations clés

- **Région** : Pays de la Loire
- **Département** : Vendée
- **Code postal** : 85540
- **Superficie** : 15 km²



Statistiques sur la population



Nombre d'habitants

515



Age moyen

50 ans



Pop active

36.7%



Taux chômage

9.5%



Pop densité

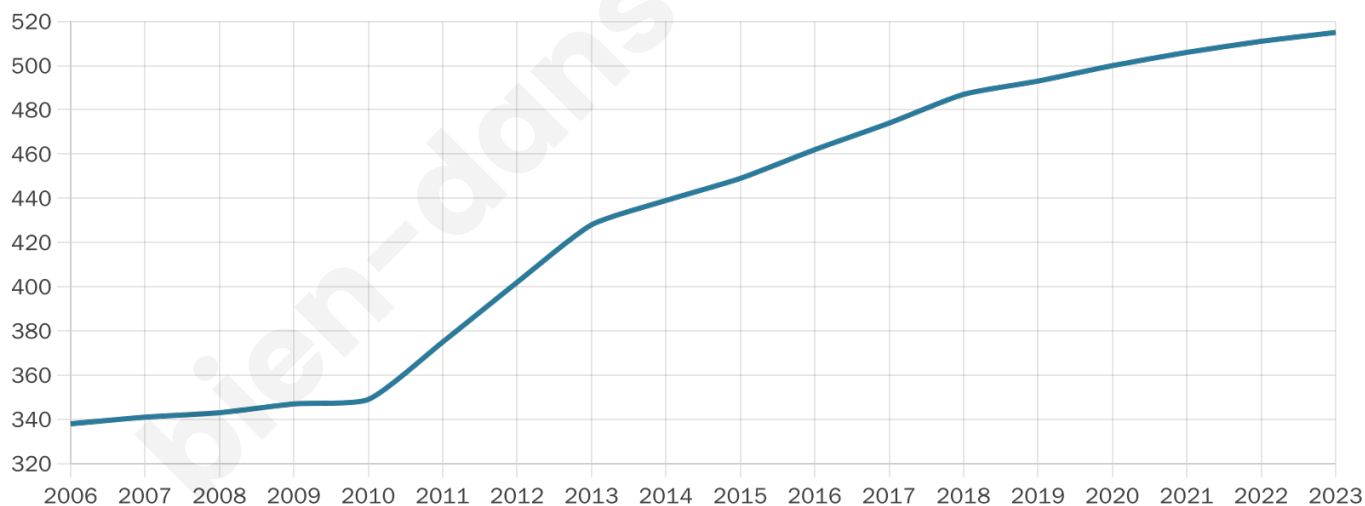
34 h/km²



Revenu moyen

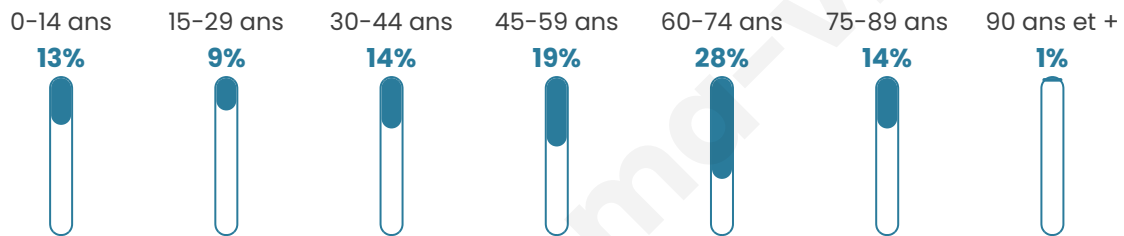
22 750 €/an

Evolution du nombre d'habitants

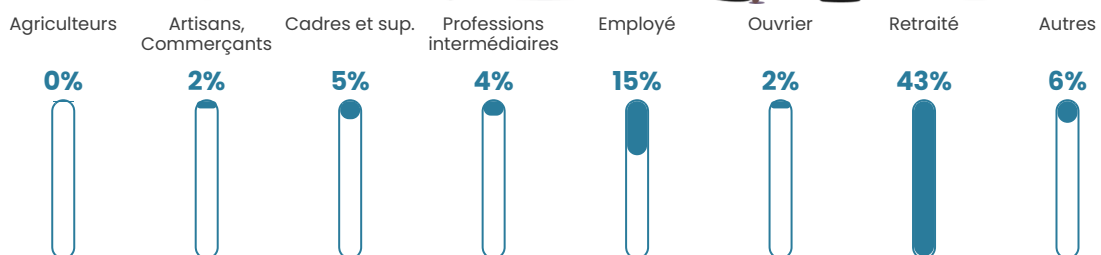


Sources : Institut national de la statistique et des études économiques (insee) selon Les dernières parutions officielles de 2024 portant sur les années 2020, 2021 et 2022.

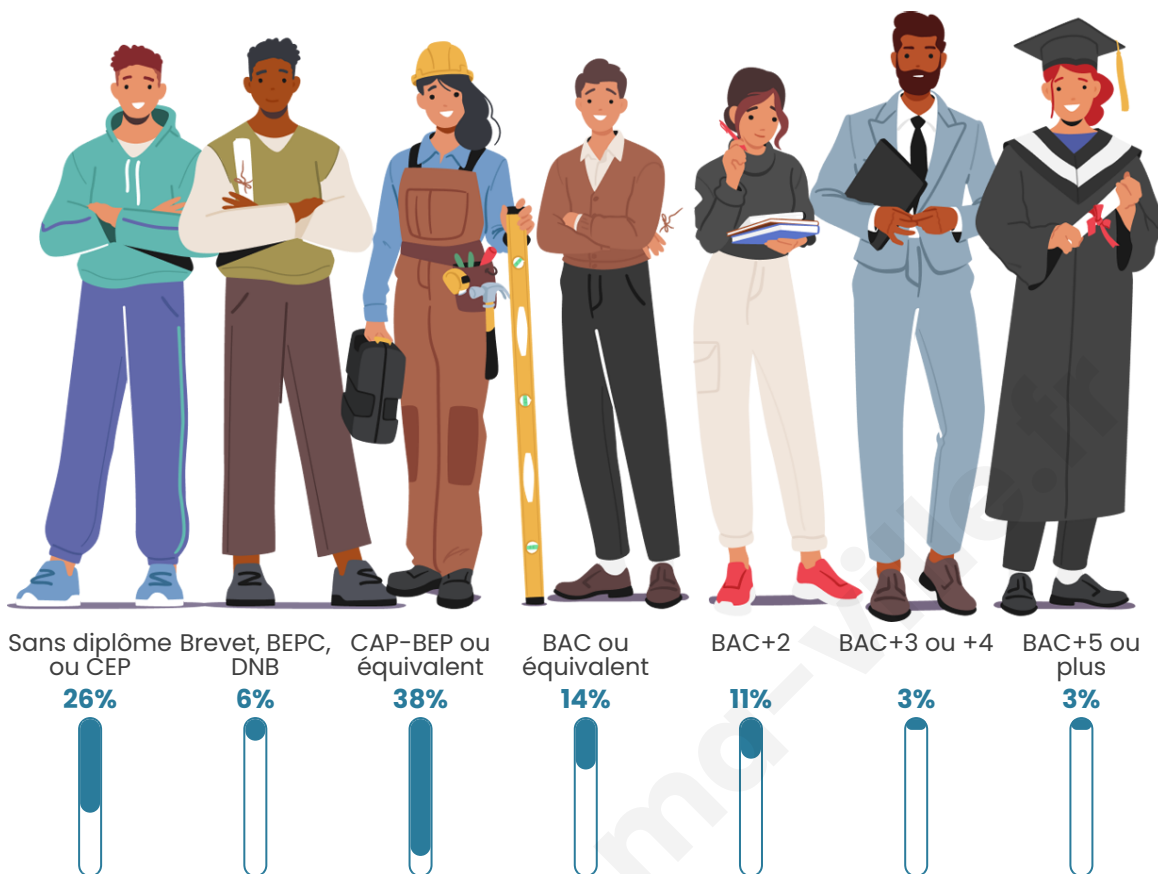
Tranche d'âge



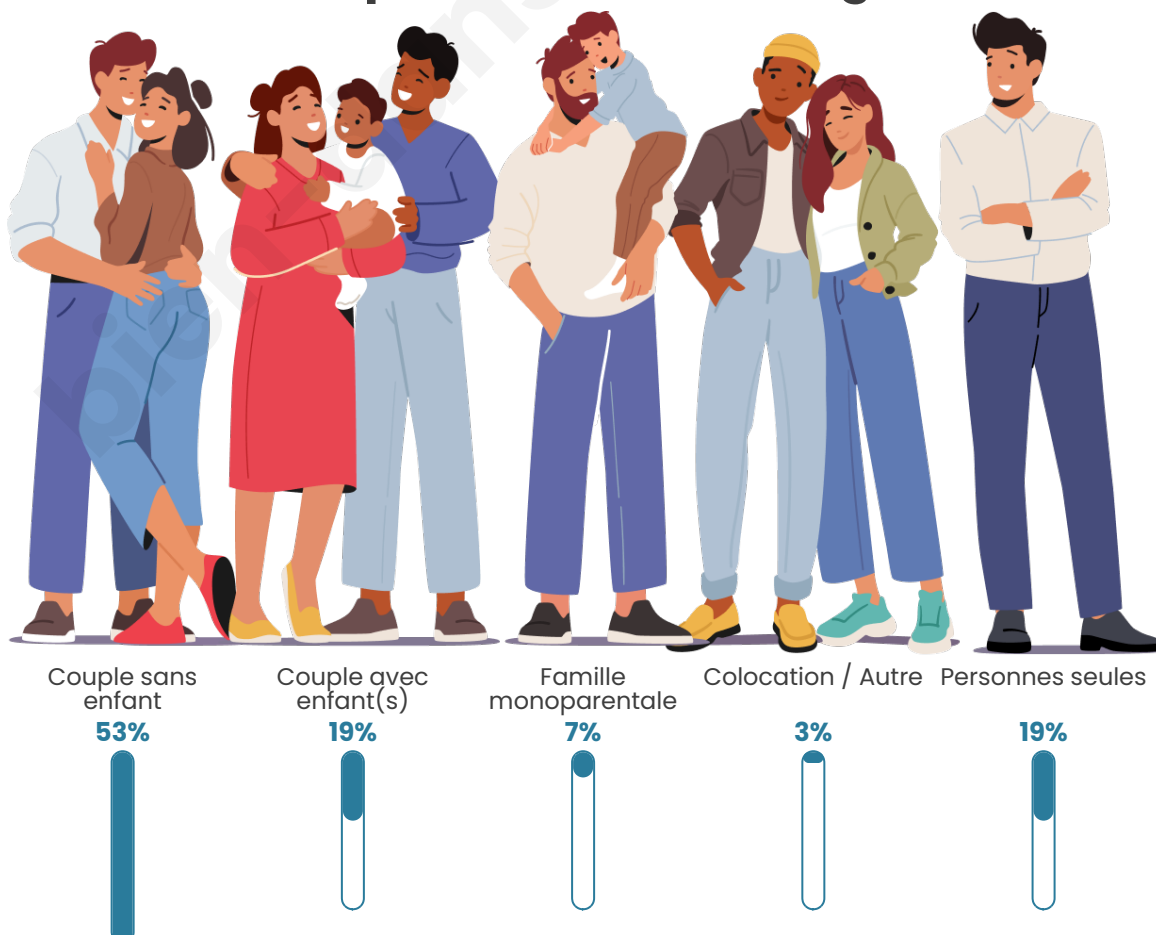
Activité professionnelle



Niveau de diplôme







Composition des ménages



Profils électoraux



Premier tour

	Emmanuel MACRON	34.90 %
	Marine LE PEN	26.69 %
	Jean-Luc MÉLENCHON	13.49 %
	Éric ZEMMOUR	7.33 %
	Jean LASSALLE	4.11 %
	Yannick JADOT	3.23 %
	Valérie PÉCRESSE	2.93 %
	Fabien ROUSSEL	2.35 %
	Anne HIDALGO	2.05 %
	Nicolas DUPONT- AIGNAN	2.05 %
	Nathalie ARTHAUD	0.59 %
	Philippe POUTOU	0.29 %

444 inscrits

Participation : 77.7%
Votes blancs : 0.58%
Votes nuls : 0.58%

Second tour

	Emmanuel MACRON	54,6 %
	Marine LE PEN	45,4 %

444 inscrits

Participation : 79.05%
Votes blancs : 5.41%
Votes nuls : 1.71%

Sécurité



Agressions physiques / sexuelles

0



Cambriolages

0



Vols / dégradations

0



Stupéfiants

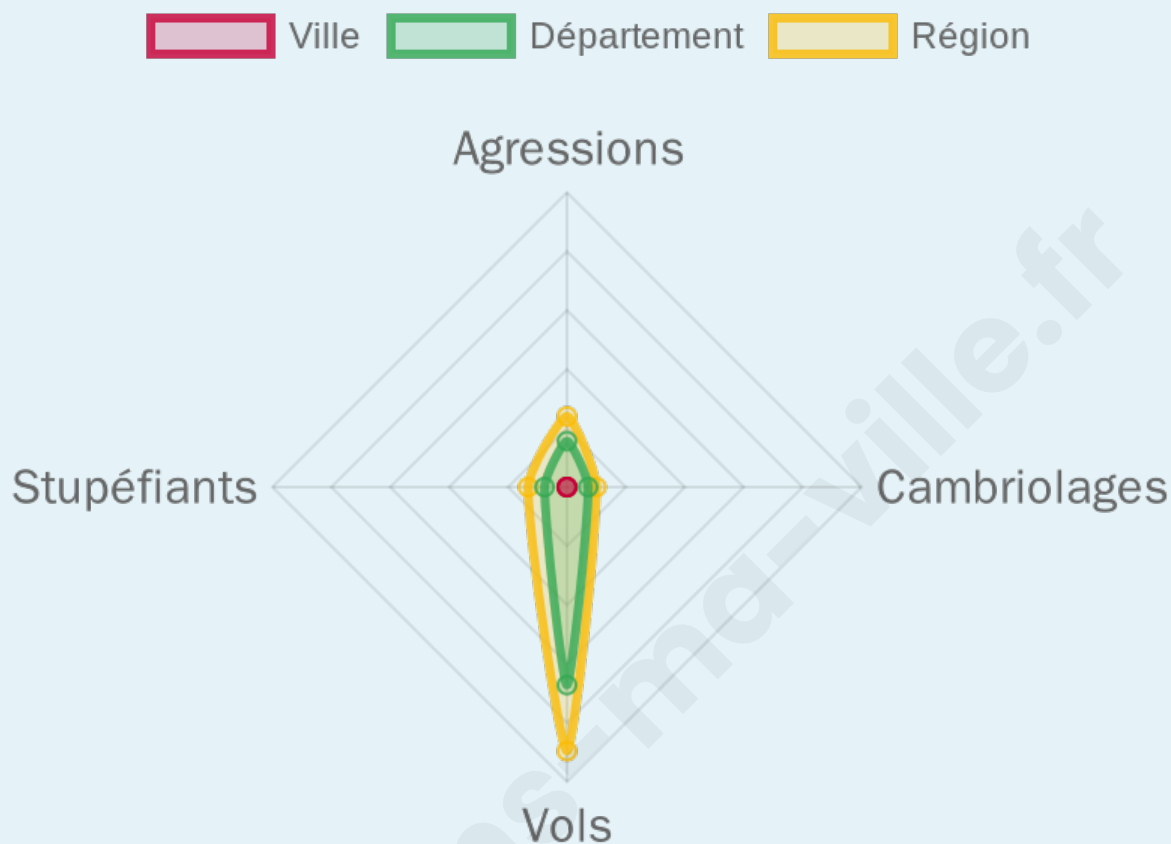
0

Evolution du nombre d'infractions



Pour comparer

(en proportion du nombre d'habitants)



Sources : Bases statistiques communale, départementale et régionale de la délinquance enregistrée par la police et la gendarmerie nationales selon les dernières parutions officielles de 2025 portant sur l'année 2024 ([data.gouv](https://data.gouv.fr)).

Agressions physiques / sexuelles : Violences sexuelles, coups et blessures volontaires intrafamiliaux, coups et blessures volontaires, autres coups, blessures volontaires et vols violents sans arme.

Cambriolages : Cambriolages de logements.

Vols : Vols avec armes, vols d'accessoires sur véhicules, vols dans les véhicules, vols de véhicules, vols sans violence contre des personnes, destructions, dégradations volontaires et escroqueries.

Stupéfiants : Trafic de stupéfiants dont (AFD) et usage de stupéfiants.

Services à la population



Commerce

Hypermarché	X L'Aiguillon-la- Presqu'île 10km
Supermarché	X Angles 3km
Superette	X Angles 4km
Boulangerie	X Grues 4km
Boucherie	X Angles 4km
Restaurant	1
Garage	X Angles 3km
Station-service	X Angles 4km
Banque	1
La poste	X Curzon 4km
Coiffeur	X Angles 4km
Tabac	X Angles 4km
Bars / discothèque	1
Bibliothèque	X La Tranche-sur-Mer 11km
Cinéma	X L'Aiguillon-la- Presqu'île 10km
Vétérinaire	X Angles 3km



Santé

Pharmacie	X Angles 4km
Hôpital	X Luçon 14km
Laboratoire d'analyses médicales	X La Tranche-sur-Mer 9km
Etablissement pour handicapé	X Moutiers-les- Mauxfaits 10km
EHPA	X Angles 5km
Médecin	X Angles 4km
Dentiste	X L'Aiguillon-la- Presqu'île 10km
Chirurgien	X Talmont-Saint- Hilaire 25km
Dermatologue	X Talmont-Saint- Hilaire 25km
Anesthésiste	X La Roche-sur-Yon 27km
Gastro-entérologue	X La Roche-sur-Yon 27km
Gynécologue	X La Roche-sur-Yon 27km
Cancérologue	X Nantes 88km
Neurologue	X La Roche-sur-Yon 28km
Ophthalmologue	X Luçon 15km
ORL	X La Roche-sur-Yon 27km
Cardiologue	X Le Champ-Saint- Père 10km
Pédiatre	X Talmont-Saint- Hilaire 25km
Pneumologue	X La Rochelle 30km
Psychologue	X Talmont-Saint- Hilaire 21km
Radiologue	X La Roche-sur-Yon 27km
Rhumatologue	X La Roche-sur-Yon 29km
Sage-femme	X Moutiers-les- Mauxfaits 10km



Éducation

Crèche	X Curzon 5km
Ecole maternelle Public	X Rives de l'Yon 20km
Ecole maternelle Privé	X Aizenay 41km
Ecole primaire Public	X Angles 4km
Ecole primaire Privé	X Angles 4km
Collège Public	X Saint-Michel-en- l'Herm 10km
Collège Privé	X Moutiers-les- Mauxfaits 10km
Lycée Public	X Luçon 15km
Lycée Privé	X Luçon 15km

Sources : Base Sirene des entreprises et de leurs établissements selon les dernières parutions officielles de 2025 portant sur l'année 2024 ([data.gouv](#)). Liste, localisation et tarifs des professionnels de santé selon les dernières parutions officielles de 2025 portant sur l'année 2024 ([opendatasoft](#)) et FINISS Extraction du Fichier des établissements selon les dernières parutions officielles de 2025 portant sur l'année 2024 ([data.gouv](#)). Adresse et géolocalisation des établissements d'enseignement du premier et second degrés selon les dernières parutions officielles de 2025 portant sur l'année 2024 ([data.education.gouv](#))

Villes autour de Saint-Benoist-sur-Mer

Ville	Habitants	Superficie	Pop densité	Pop active	Taux chômage	Revenu moyen	Prix immobilier
La Jonchère	498	11 km ²	45 h/km ²	36.7%	5.6%	22 000 €/an	1 566 €/m ²
Saint-Cyr-en-Talmondais (1 avis)	403	13 km ²	31 h/km ²	40.7%	6%	20 560 €/an	1 092 €/m ²
Angles (6 avis)	3 115	34 km ²	92 h/km ²	26.2%	5.2%	23 030 €/an	1 994 €/m ²
Curzon (1 avis)	481	5 km ²	96 h/km ²	46.8%	6.2%	19 900 €/an	1 002 €/m ²
Grues (2 avis)	927	47 km ²	20 h/km ²	34.6%	5.5%	22 250 €/an	1 789 €/m ²
Le Givre	535	12 km ²	45 h/km ²	39.3%	6%	23 220 €/an	1 609 €/m ²
Saint-Denis-du-Payré (1 avis)	434	16 km ²	27 h/km ²	33.6%	5.3%	22 100 €/an	1 219 €/m ²
Lairoux	602	13 km ²	46 h/km ²	43.7%	3%	22 640 €/an	1 413 €/m ²
Le Bernard (1 avis)	1 319	27 km ²	49 h/km ²	40.6%	5.8%	22 070 €/an	1 771 €/m ²
Le Champ-Saint-Père (2 avis)	2 135	24 km ²	89 h/km ²	37.7%	3.3%	20 980 €/an	1 542 €/m ²
L'Aiguillon-sur-Mer	2 726	16 km ²	170 h/km ²	27.3%	5.3%	21 790 €/an	1 809 €/m ²
La Bretonnière-la-Claye	586	16 km ²	37 h/km ²	47.6%	3.8%	22 370 €/an	1 297 €/m ²
Saint-Michel-en-l'Herm (3 avis)	2 329	54 km ²	43 h/km ²	31.8%	4.3%	22 010 €/an	1 584 €/m ²
La Tranche-sur-Mer (19 avis)	3 136	17 km ²	184 h/km ²	29.3%	4.4%	24 620 €/an	2 932 €/m ²
Saint-Vincent-sur-Graon	1 615	48 km ²	34 h/km ²	46.4%	3.5%	21 980 €/an	1 469 €/m ²

bien-dans-ma-ville.fr



Vous aimez votre ville ? Notez-la !

Et faites-nous part de vos remarques constructives



Avec

BIEN dans ma **VILLE** 