



Version web

Ville de Saint-Bauzille- de-la-Sylve

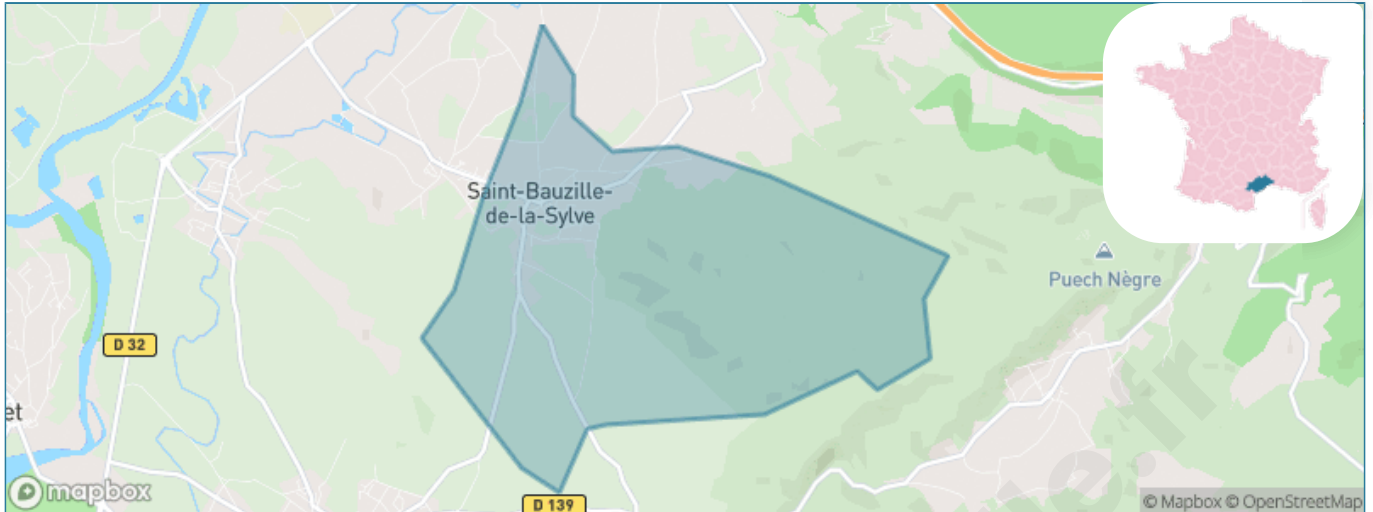
Présenté par

BIEN dans
ma **VILLE** 

Sommaire

Situation géographique	3
Statistiques sur la population	4
Evolution du nombre d'habitants	4
Tranche d'âge	5
0-14 ans	5
15-29 ans	5
30-44 ans	5
45-59 ans	5
60-74 ans	5
75-89 ans	5
90 ans et +	5
Activité professionnelle	5
Agriculteurs	5
Artisans, Commerçants	5
Cadres et sup.	5
Professions intermédiaires	5
Employé	5
Ouvrier	5
Retraité	5
Autres	5
Niveau de diplôme	6
Sans diplôme ou CEP	6
Brevet, BEPC, DNB	6
CAP-BEP ou équivalent	6
BAC ou équivalent	6
BAC+2	6
BAC+3 ou +4	6
BAC+5 ou plus	6
Composition des ménages	6
Couple sans enfant	6
Couple avec enfant(s)	6
Famille monoparentale	6
Colocation / Autre	6
Personnes seules	6
Profil électoraux	7
Premier tour	7
Sécurité	8
Evolution du nombre d'infractions	8
Pour comparer	9
Services à la population	10
Commerce	10
Éducation	10
Villes autour de Saint-Bauzille-de-la-Sylve	11
Avis sur la ville de Saint-Bauzille-de-la-Sylve	12
Moyenne par critère	12
Villes autour de Saint-Bauzille-de-la-Sylve	12
Répartition des avis par note	12
Répartition des avis par note	12

Situation géographique



i Informations clés

- **Région** : Occitanie
- **Département** : Hérault
- **Code postal** : 34230
- **Superficie** : 8 km²



Statistiques sur la population



Nombre d'habitants

947



Age moyen

45 ans



Pop active

43.8%



Taux chômage

8.1%



Pop densité

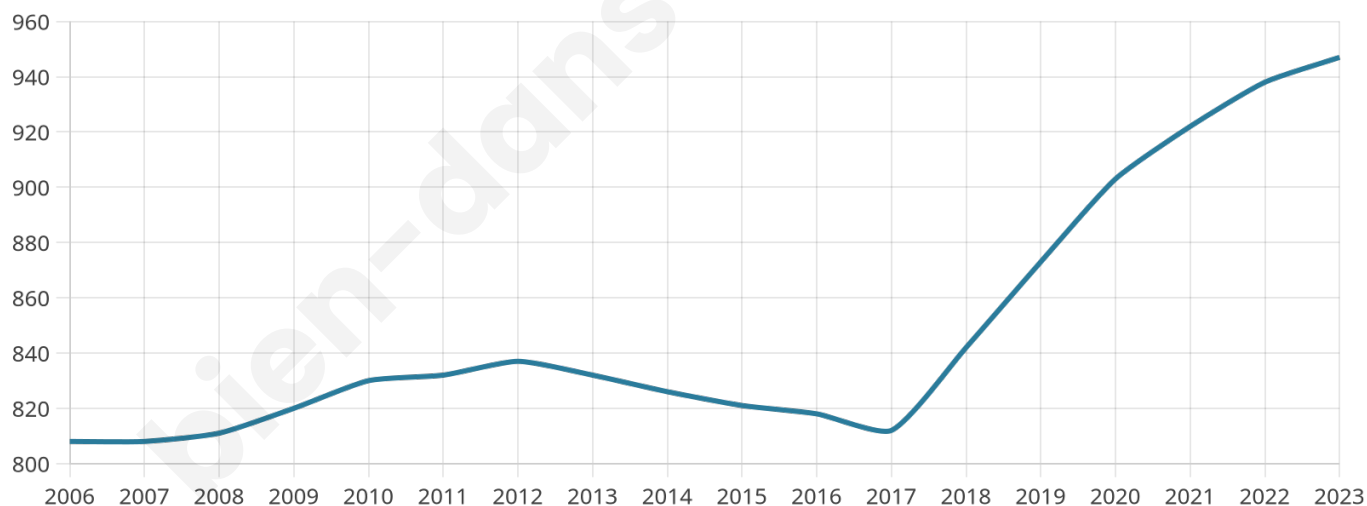
118 h/km²



Revenu moyen

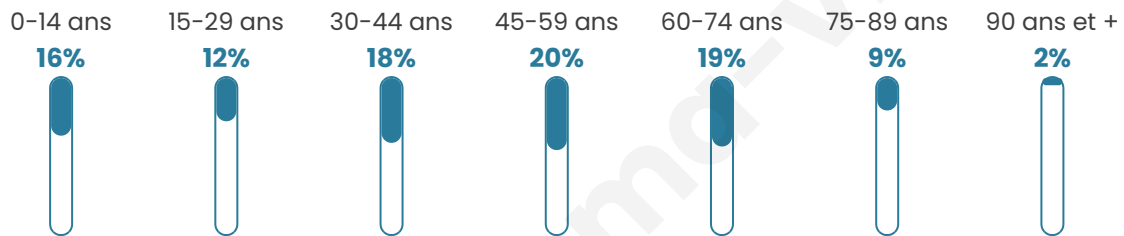
22 740 €/an

Evolution du nombre d'habitants

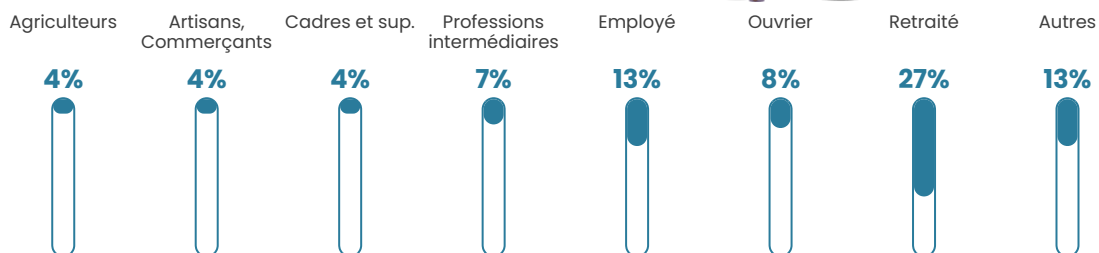


Sources : Institut national de la statistique et des études économiques (insee) selon Les dernières parutions officielles de 2024 portant sur les années 2020, 2021 et 2022.

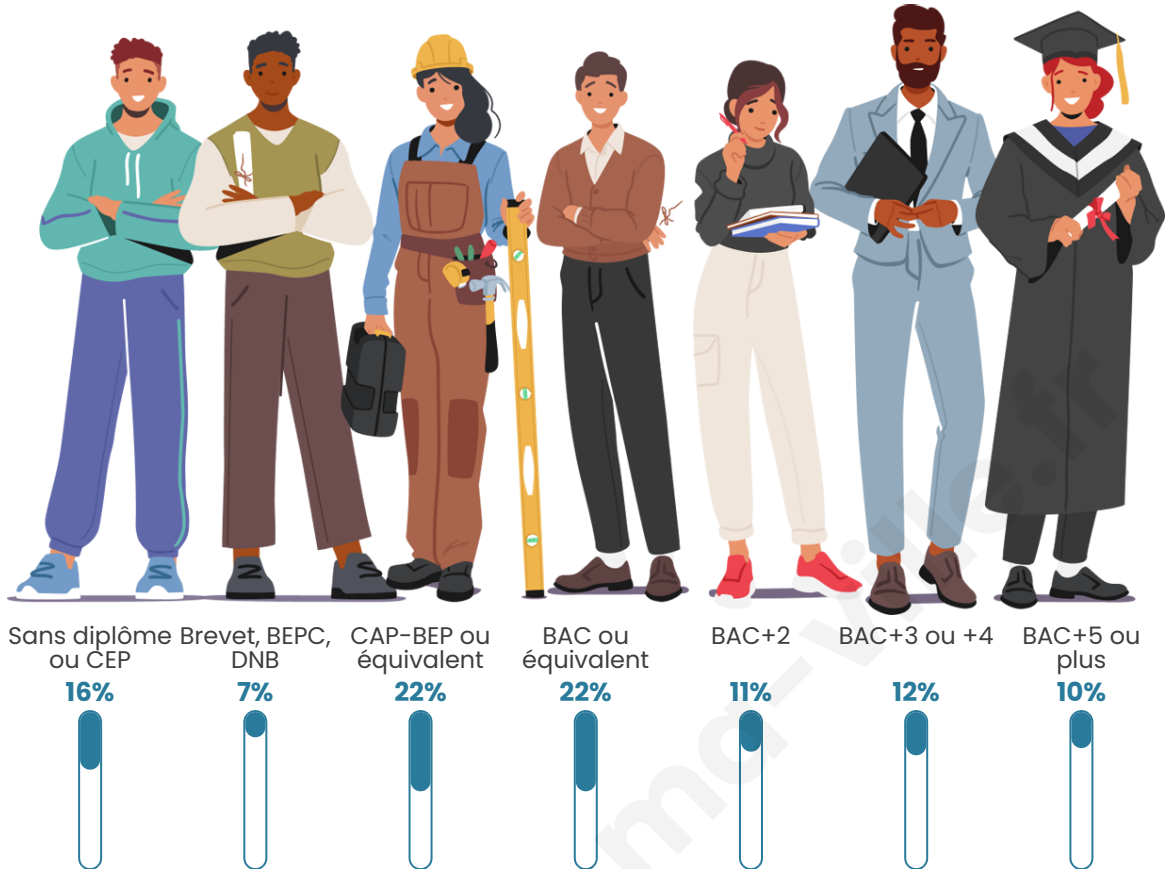
Tranche d'âge




Activité professionnelle



Niveau de diplôme















Composition des ménages



Profils électoraux

Premier tour

	Marine LE PEN	26.44 %
	Emmanuel MACRON	21.18 %
	Jean-Luc MÉLENCHON	20.69 %
	Valérie PÉCRESSE	8.05 %
	Éric ZEMMOUR	7.88 %
	Yannick JADOT	5.58 %
	Jean LASSALLE	4.11 %
	Fabien ROUSSEL	1.97 %
	Anne HIDALGO	1.81 %
	Nicolas DUPONT-AIGNAN	1.31 %
	Philippe POUTOU	0.82 %
	Nathalie ARTHAUD	0.16 %



751 inscrits

Participation : 82.69%

Votes blancs : 1.61%

Votes nuls : 0.32%

Second tour

	Emmanuel MACRON	52,88 %
	Marine LE PEN	47,12 %

751 inscrits

Participation : 81.62%

Votes blancs : 6.04%

Votes nuls : 3.26%

Sécurité



Agressions physiques / sexuelles

0



Cambriolages

0



Vols / dégradations

0



Stupéfiants

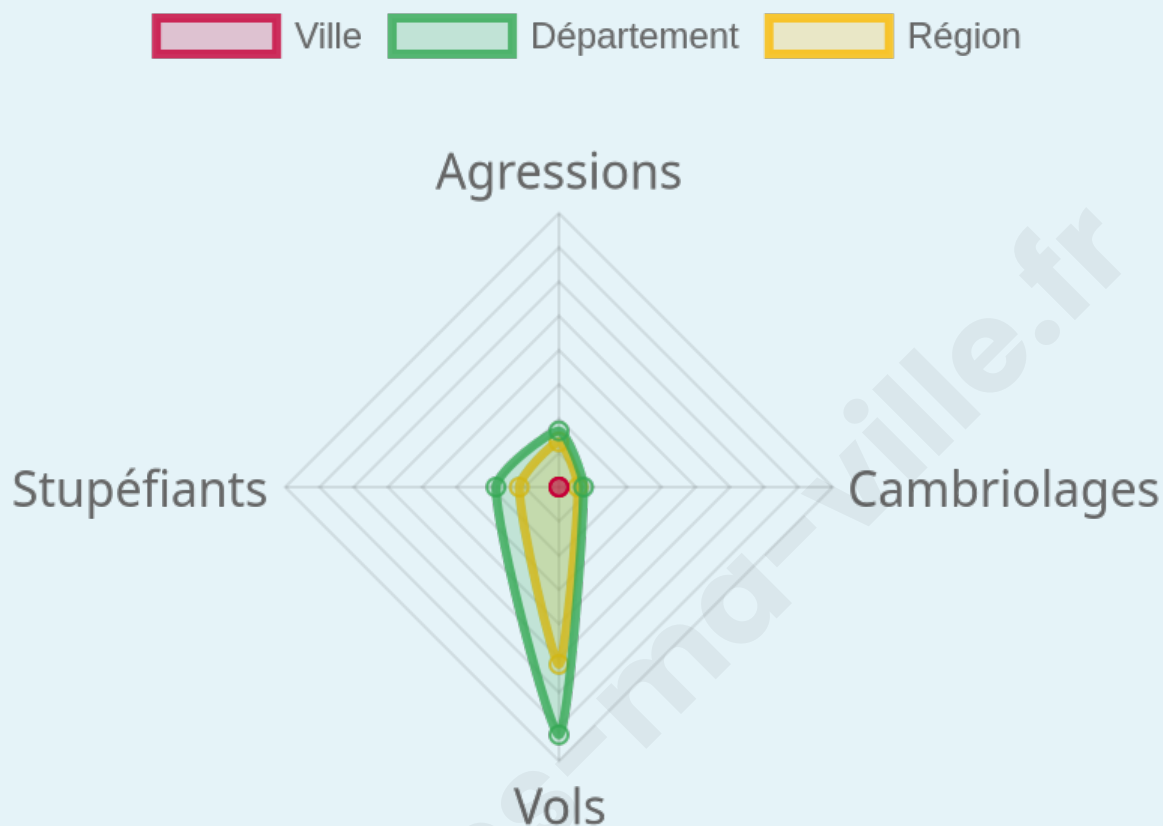
0

Evolution du nombre d'infractions



Pour comparer

(en proportion du nombre d'habitants)



Sources : Bases statistiques communale, départementale et régionale de la délinquance enregistrée par la police et la gendarmerie nationales selon les dernières parutions officielles de 2025 portant sur l'année 2024 ([data.gouv](https://data.gouv.fr)).

Agressions physiques / sexuelles : Violences sexuelles, coups et blessures volontaires intrafamiliaux, coups et blessures volontaires, autres coups, blessures volontaires et vols violents sans arme.

Cambriolages : Cambriolages de logements.

Vols : Vols avec armes, vols d'accessoires sur véhicules, vols dans les véhicules, vols de véhicules, vols sans violence contre des personnes, destructions, dégradations volontaires et escroqueries.

Stupéfiants : Trafic de stupéfiants dont (AFD) et usage de stupéfiants.

Services à la population



Commerce

Hypermarché	X Clermont-l'Hérault 8km
Supermarché	X Gignac 4km
Superette	X Le Pouget 3km
Boulangerie	1
Boucherie	X Le Pouget 3km
Restaurant	X Le Pouget 4km
Garage	2
Station-service	X Gignac 4km
Banque	X Gignac 4km
La poste	X Pouzols 3km
Coiffeur	1
Tabac	X Le Pouget 3km
Bars / discothèque	1
Bibliothèque	X Cournonsec 15km
Cinéma	X Saint-Félix-de-Lodez 9km
Vétérinaire	X Gignac 4km



Santé

Pharmacie	X Le Pouget 3km
Hôpital	X Gignac 4km
Laboratoire d'analyses médicales	X Gignac 3km
Etablissement pour handicapé	X Gignac 4km
EHPA	1
Médecin	X Gignac 4km
Dentiste	X Gignac 4km
Chirurgien	X Clermont-l'Hérault 9km
Dermatologue	X Gignac 4km
Anesthésiste	X Pézenas 21km
Gastro-entérologue	X Clermont-l'Hérault 8km
Gynécologue	X Clermont-l'Hérault 8km
Cancérologue	X Castelnau-le-Lez 28km
Neurologue	X Pézenas 21km
Ophthalmologue	X Clermont-l'Hérault 9km
ORL	X Clermont-l'Hérault 8km
Cardiologue	X Clermont-l'Hérault 8km
Pédiatre	X Clermont-l'Hérault 8km
Pneumologue	X Montpellier 22km
Psychologue	X Clermont-l'Hérault 9km
Radiologue	X Gignac 4km
Rhumatologue	X Gignac 4km
Sage-femme	X Gignac 4km



Éducation

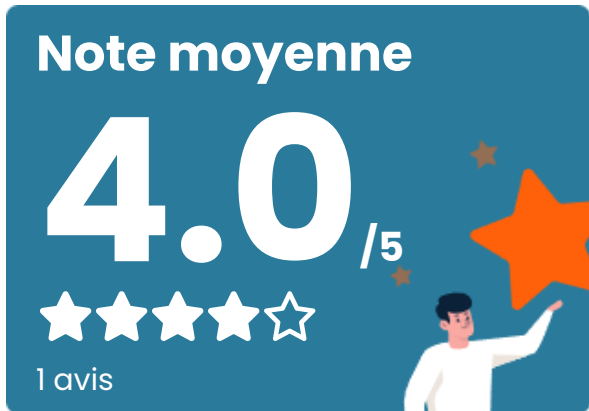
Crèche	X Le Pouget 3km
Ecole maternelle Public	X Le Pouget 3km
Ecole maternelle Privé	X Frontignan 25km
Ecole primaire Public	1
Ecole primaire Privé	X Gignac 3km
Collège Public	X Gignac 4km
Collège Privé	X Clermont-l'Hérault 7km
Lycée Public	X Gignac 3km
Lycée Privé	X Gignac 4km

Sources : Base Sirene des entreprises et de leurs établissements selon les dernières parutions officielles de 2025 portant sur l'année 2024 ([data.gouv](#)). Liste, localisation et tarifs des professionnels de santé selon les dernières parutions officielles de 2025 portant sur l'année 2024 ([opendatasoft](#)) et FINISS Extraction du Fichier des établissements selon les dernières parutions officielles de 2025 portant sur l'année 2024 ([data.gouv](#)). Adresse et géolocalisation des établissements d'enseignement du premier et second degrés selon les dernières parutions officielles de 2025 portant sur l'année 2024 ([data.education.gouv](#))

Villes autour de Saint-Bauzille-de-la-Sylve

Ville	Habitants	Superficie	Pop densité	Pop active	Taux chômage	Revenu moyen	Prix immobilier
Popian (3 avis)	380	5 km ²	76 h/km ²	47.9%	4.2%	24 620 €/an	2 053 €/m ²
Gignac (10 avis)	6 651	29 km ²	229 h/km ²	46.4%	6.5%	21 810 €/an	2 233 €/m ²
Vendémian	1 149	16 km ²	72 h/km ²	50.5%	6.7%	23 030 €/an	1 948 €/m ²
Pouzols	953	3 km ²	318 h/km ²	47.3%	4.5%	23 720 €/an	1 944 €/m ²
Aumelas	624	58 km ²	11 h/km ²	45.4%	5.8%	24 750 €/an	2 636 €/m ²
Canet (2 avis)	3 619	7 km ²	517 h/km ²	46.6%	4.7%	22 940 €/an	2 196 €/m ²
Le Pouget (3 avis)	2 122	13 km ²	163 h/km ²	47.7%	5.4%	22 190 €/an	2 021 €/m ²
Saint-André-de-Sangonis (8 avis)	6 427	19 km ²	338 h/km ²	45.3%	6.1%	21 660 €/an	2 107 €/m ²
Lagamas	111	4 km ²	28 h/km ²	49.5%	9%	24 950 €/an	2 817 €/m ²
Brignac	978	4 km ²	245 h/km ²	48.6%	4.7%	20 840 €/an	2 595 €/m ²
Puilacher	657	2 km ²	329 h/km ²	47%	6.1%	23 540 €/an	2 149 €/m ²
Tressan (1 avis)	683	3 km ²	228 h/km ²	53%	7.9%	21 340 €/an	1 589 €/m ²
Plaisan	1 718	5 km ²	344 h/km ²	43%	6.5%	21 760 €/an	1 883 €/m ²
Aniane (3 avis)	2 979	30 km ²	99 h/km ²	45.4%	7.2%	22 130 €/an	2 313 €/m ²
Ceyras (2 avis)	1 404	7 km ²	201 h/km ²	47.8%	5.2%	22 930 €/an	1 803 €/m ²

Avis sur la ville de Saint-Bauzille-de-la-Sylve



Moyenne par critère



Villes autour de Saint-Bauzille-de-la-Sylve

Ville	Note globale	Sécurité	Éducation	Sport Loisir	Environnement	Vie pratique
Popian (3 avis)	3.6	4.0	4.3	3.3	4.0	2.3
Gignac (10 avis)	3.6	2.6	3.5	4.3	3.8	3.8
Vendémian	-	-	-	-	-	-
Pouzols	-	-	-	-	-	-
Aumelas	-	-	-	-	-	-
Canet (2 avis)	4.5	4.5	4.5	4.5	4.5	4.5
Le Pouget (3 avis)	3.2	3.7	3.3	3.3	2.7	3.0
Saint-André-de-Sangonis (8 avis)	2.8	2.1	3.3	3.3	2.5	2.9
Lagamas	-	-	-	-	-	-
Brignac	-	-	-	-	-	-
Puilacher	-	-	-	-	-	-
Tressan (1 avis)	3.0	4.0	3.0	4.0	4.0	0.0
Plaisan	-	-	-	-	-	-
Aniane (3 avis)	4.5	4.0	4.3	4.7	4.7	4.7
Ceyras (2 avis)	3.6	4.5	4.5	2.5	4.5	2.0



Vous aimez votre ville ? Notez-la !

Et faites-nous part de vos remarques constructives



Avec

BIEN dans ma **VILLE** 