



Version web

# Ville de Saint- Barthélemy-Lestra

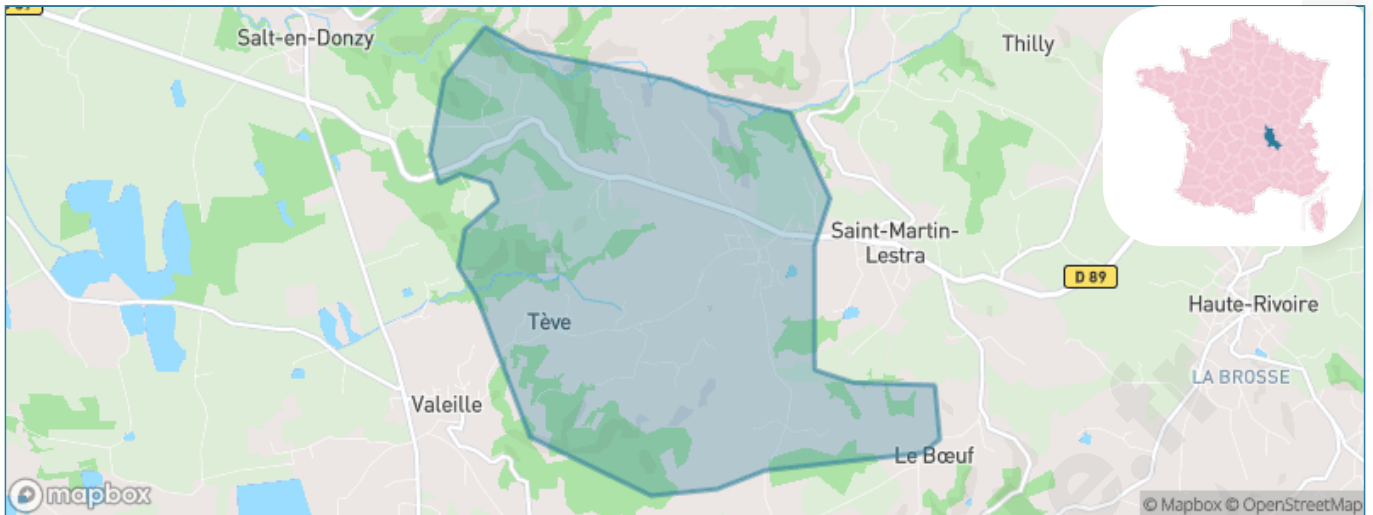
Présenté par

**BIEN** dans  
ma **VILLE** 

# Sommaire

Situation géographique .....	3
Statistiques sur la population .....	4
Evolution du nombre d'habitants .....	4
Tranche d'âge .....	5
0-14 ans .....	5
15-29 ans .....	5
30-44 ans .....	5
45-59 ans .....	5
60-74 ans .....	5
75-89 ans .....	5
90 ans et + .....	5
Activité professionnelle .....	5
Agriculteurs .....	5
Artisans, Commerçants .....	5
Cadres et sup. ....	5
Professions intermédiaires .....	5
Employé .....	5
Ouvrier .....	5
Retraité .....	5
Autres .....	5
Niveau de diplôme .....	6
Sans diplôme ou CEP .....	6
Brevet, BEPC, DNB .....	6
CAP-BEP ou équivalent .....	6
BAC ou équivalent .....	6
BAC+2 .....	6
BAC+3 ou +4 .....	6
BAC+5 ou plus .....	6
Composition des ménages .....	6
Couple sans enfant .....	6
Couple avec enfant(s) .....	6
Famille monoparentale .....	6
Colocation / Autre .....	6
Personnes seules .....	6
Profils électoraux .....	7
Premier tour .....	7
Sécurité .....	8
Evolution du nombre d'infractions .....	8
Pour comparer .....	9
Services à la population .....	10
Commerce .....	10
Éducation .....	10
Villes autour de Saint-Barthélemy-Lestra .....	12

# Situation géographique



## i Informations clés

- **Région** : Auvergne-Rhône-Alpes
- **Département** : Loire
- **Code postal** : 42110
- **Superficie** : 11 km<sup>2</sup>



**Loire**  
LE DÉPARTEMENT

# Statistiques sur la population



Nombre d'habitants

**679**



Age moyen

**42 ans**



Pop active

**49.2%**



Taux chômage

**3.2%**



Pop densité

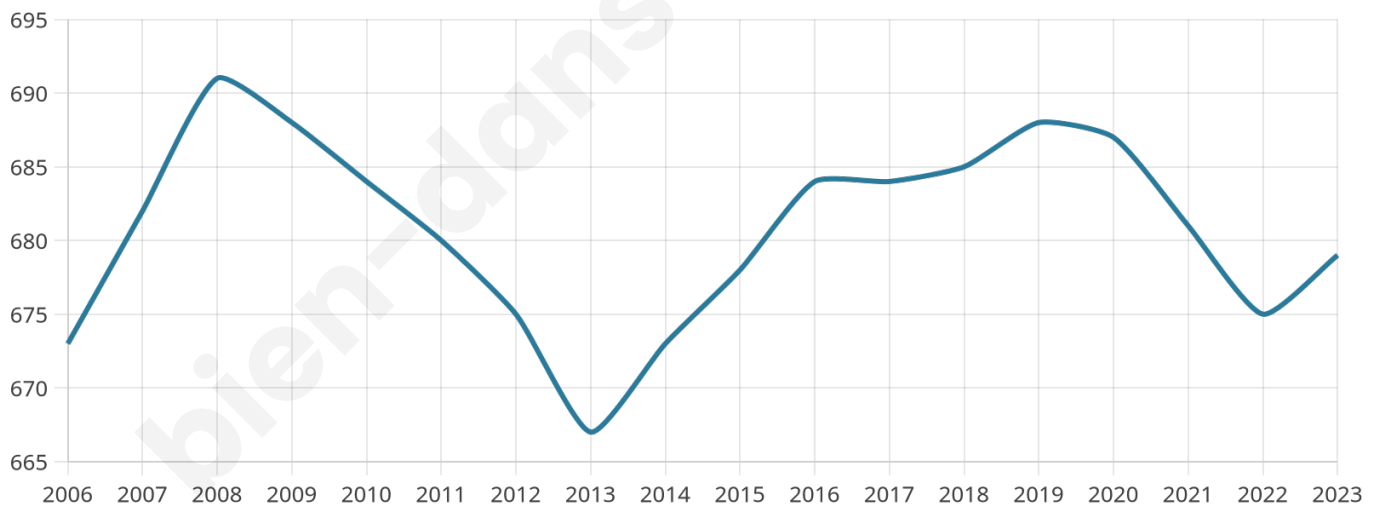
**62 h/km<sup>2</sup>**



Revenu moyen

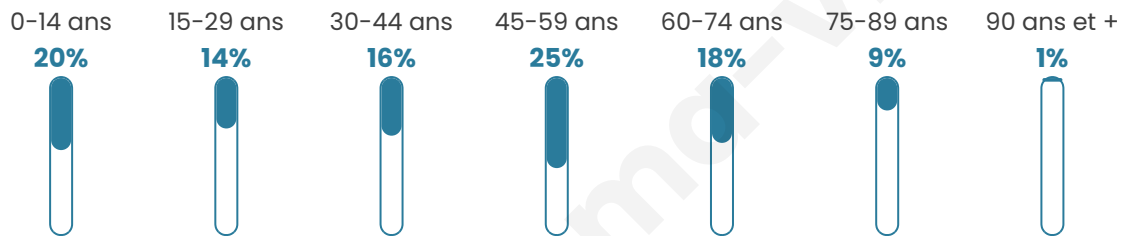
**22 140 €/an**

## Evolution du nombre d'habitants

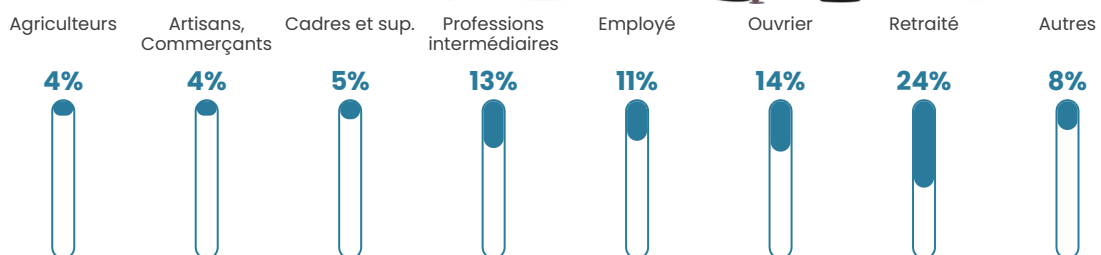


Sources : Institut national de la statistique et des études économiques (insee) selon Les dernières parutions officielles de 2024 portant sur les années 2020, 2021 et 2022.


## Tranche d'âge




## Activité professionnelle



## Niveau de diplôme














## Composition des ménages



# Profils électoraux

## Premier tour

	Emmanuel MACRON	28.51 %
	Marine LE PEN	23.22 %
	Jean-Luc MÉLENCHON	14.25 %
	Yannick JADOT	8.28 %
	Valérie PÉCRESE	5.75 %
	Nicolas DUPONT-AIGNAN	4.83 %
	Éric ZEMMOUR	4.60 %
	Jean LASSALLE	4.37 %
	Fabien ROUSSEL	2.53 %
	Anne HIDALGO	2.07 %
	Nathalie ARTHAUD	0.92 %
	Philippe POUTOU	0.69 %



### 564 inscrits

Participation : 79.79%

Votes blancs : 2.67%

Votes nuls : 0.67%

## Second tour

	Emmanuel MACRON	58,87 %
	Marine LE PEN	41,13 %

### 564 inscrits

Participation : 75.53%

Votes blancs : 6.34%

Votes nuls : 2.35%

# Sécurité



Agressions physiques / sexuelles

0



Cambriolages

0



Vols / dégradations

0



Stupéfiants

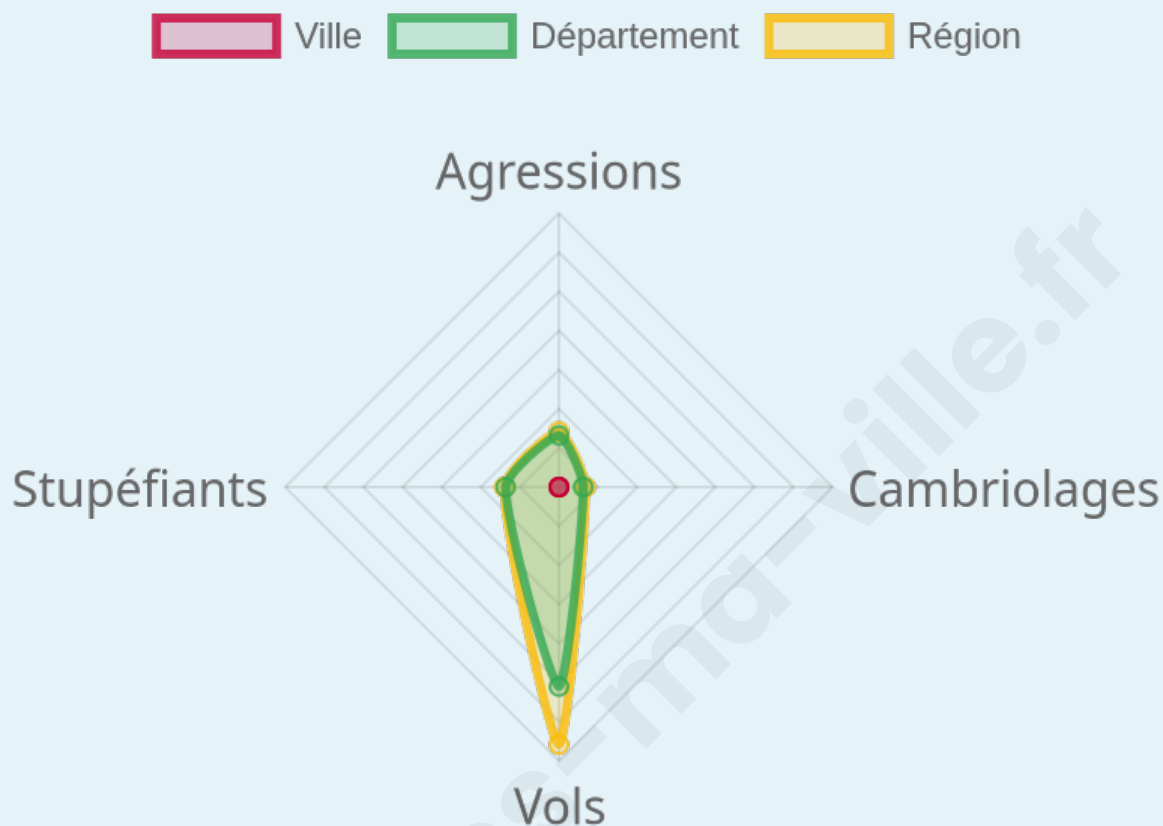
0

## Evolution du nombre d'infractions



## Pour comparer

(en proportion du nombre d'habitants)



Sources : Bases statistiques communale, départementale et régionale de la délinquance enregistrée par la police et la gendarmerie nationales selon les dernières parutions officielles de 2025 portant sur l'année 2024 ([data.gouv](https://data.gouv.fr)).

Agressions physiques / sexuelles : Violences sexuelles, coups et blessures volontaires intrafamiliaux, coups et blessures volontaires, autres coups, blessures volontaires et vols violents sans arme.

Cambriolages : Cambriolages de logements.

Vols : Vols avec armes, vols d'accessoires sur véhicules, vols dans les véhicules, vols de véhicules, vols sans violence contre des personnes, destructions, dégradations volontaires et escroqueries.

Stupéfiants : Trafic de stupéfiants dont (AFD) et usage de stupéfiants.

# Services à la population



## Commerce

Hypermarché	X <u>Feurs</u> 9km
Supermarché	X <u>Feurs</u> 8km
Superette	X <u>Vailleille</u> 3km
Boulangerie	X <u>Saint-Martin-Lestra</u> 2km
Boucherie	X <u>Saint-Martin-Lestra</u> 2km
Restaurant	X <u>Saint-Martin-Lestra</u> 2km
Garage	1
Station-service	X <u>Panissières</u> 7km
Banque	X <u>Panissières</u> 8km
La poste	X <u>Haute-Rivoire</u> 5km
Coiffeur	X <u>Saint-Martin-Lestra</u> 2km
Tabac	X <u>Feurs</u> 9km
Bars / discothèque	1
Bibliothèque	X <u>Feurs</u> 9km
Cinéma	X <u>Panissières</u> 8km
Vétérinaire	X <u>Saint-Martin-Lestra</u> 2km



## Santé

Pharmacie	X <u>Haute-Rivoire</u> 5km
Hôpital	X <u>Feurs</u> 9km
Laboratoire d'analyses médicales	X <u>Feurs</u> 9km
Etablissement pour handicapé	X <u>Haute-Rivoire</u> 4km
EHPA	X <u>Haute-Rivoire</u> 5km
Médecin	X <u>Saint-Martin-Lestra</u> 1km
Dentiste	X <u>Feurs</u> 8km
Chirurgien	X <u>Feurs</u> 9km
Dermatologue	X <u>Saint-Galmier</u> 15km
Anesthésiste	X <u>Mornand-en-Forez</u> 17km
Gastro-entérologue	X <u>Maringes</u> 7km
Gynécologue	X <u>Feurs</u> 9km
Cancérologue	X <u>Lyon</u> 36km
Neurologue	X <u>L'Étrat</u> 26km
Ophthalmologue	X <u>Saint-Martin-en-Haut</u> 19km
ORL	X <u>Andrézieux-Bouthéon</u> 22km
Cardiologue	X <u>Saint-Galmier</u> 13km
Pédiatre	X <u>Feurs</u> 9km
Pneumologue	X <u>Saint-Priest-en-Jarez</u> 27km
Psychologue	X <u>Saint-Galmier</u> 13km
Radiologue	X <u>Montbrison</u> 24km
Rhumatologue	X <u>Andrézieux-Bouthéon</u> 22km
Sage-femme	X <u>Feurs</u> 9km



## Éducation

Crèche	X <u>Saint-Martin-Lestra</u> 1km
Ecole maternelle Public	X <u>Panissières</u> 9km
Ecole maternelle Privé	X <u>Montbrison</u> 24km
Ecole primaire Public	1
Ecole primaire Privé	X <u>Saint-Martin-Lestra</u> 2km
Collège Public	X <u>Panissières</u> 8km
Collège Privé	X <u>Feurs</u> 9km
Lycée Public	X <u>Feurs</u> 9km
Lycée Privé	X <u>Feurs</u> 8km

Sources : Base Sirene des entreprises et de leurs établissements selon les dernières parutions officielles de 2025 portant sur l'année 2024 ([data.gouv](https://data.gouv.fr)). Liste, localisation et tarifs des professionnels de santé selon les dernières parutions officielles de 2025 portant sur l'année

2024 ([opendatasoft](#)) et FINISS Extraction du Fichier des établissements selon les dernières parutions officielles de 2025 portant sur l'année 2024 ([data.gouv](#)). Adresse et géolocalisation des établissements d'enseignement du premier et second degrés selon les dernières parutions officielles de 2025 portant sur l'année 2024 ([data.education.gouv](#))

bien-dans-ma-ville.fr

## Villes autour de Saint-Barthélemy-Lestra

Ville	Habitants	Superficie	Pop densité	Pop active	Taux chômage	Revenu moyen	Prix immobilier
Saint-Martin-Lestra (1 avis)	947	16 km <sup>2</sup>	59 h/km <sup>2</sup>	49.6%	3.6%	21 800 €/an	1 186 €/m <sup>2</sup>
Vaille	675	16 km <sup>2</sup>	42 h/km <sup>2</sup>	47.1%	3%	23 430 €/an	1 619 €/m <sup>2</sup>
Jas	243	6 km <sup>2</sup>	41 h/km <sup>2</sup>	46.5%	5.8%	22 800 €/an	1 632 €/m <sup>2</sup>
Essertines-en-Donzy	477	7 km <sup>2</sup>	68 h/km <sup>2</sup>	48.6%	3.8%	22 850 €/an	972 €/m <sup>2</sup>
Virigneux	618	11 km <sup>2</sup>	56 h/km <sup>2</sup>	55.5%	3.1%	23 290 €/an	1 671 €/m <sup>2</sup>
Salt-en-Donzy	535	8 km <sup>2</sup>	67 h/km <sup>2</sup>	46%	3.4%	23 680 €/an	1 585 €/m <sup>2</sup>
Saint-Cyr-les-Vignes	1 096	19 km <sup>2</sup>	58 h/km <sup>2</sup>	49.8%	1.6%	25 980 €/an	2 081 €/m <sup>2</sup>
Haute-Rivoire (1 avis)	1 430	20 km <sup>2</sup>	72 h/km <sup>2</sup>	46.6%	3.4%	22 560 €/an	1 850 €/m <sup>2</sup>
Meys	861	14 km <sup>2</sup>	62 h/km <sup>2</sup>	50.3%	2.7%	22 000 €/an	1 985 €/m <sup>2</sup>
Chambost-Longessaigne	930	15 km <sup>2</sup>	62 h/km <sup>2</sup>	44.7%	4%	21 860 €/an	1 383 €/m <sup>2</sup>
Panissières (2 avis)	2 911	26 km <sup>2</sup>	112 h/km <sup>2</sup>	42%	3.3%	21 930 €/an	1 276 €/m <sup>2</sup>
Maringes	677	9 km <sup>2</sup>	75 h/km <sup>2</sup>	49.3%	1.8%	22 430 €/an	1 272 €/m <sup>2</sup>
Salvizinet	623	10 km <sup>2</sup>	62 h/km <sup>2</sup>	50.6%	3.2%	26 760 €/an	1 617 €/m <sup>2</sup>
Les Halles	472	3 km <sup>2</sup>	157 h/km <sup>2</sup>	52.8%	3.8%	22 970 €/an	1 696 €/m <sup>2</sup>
Bellegarde-en-Forez (3 avis)	2 019	18 km <sup>2</sup>	112 h/km <sup>2</sup>	47.5%	2.5%	23 510 €/an	1 631 €/m <sup>2</sup>

bien-dans-ma-ville.fr



# Vous aimez votre ville ? Notez-la !

Et faites-nous part de vos remarques constructives



Avec

**BIEN** dans  
ma **VILLE** 